

# 彰化縣福興鄉番社村水災簡易疏散避難圖

## 防災資訊

### 村(里)基本資料

• 總人口數：1664人

### 災害通報單位

\*彰化縣災害應變中心  
電話：04-7512148  
\*福興鄉災害應變中心  
電話：04-7772066  
\*外中派出所  
電話：04-7792048  
\*福興消防分隊  
電話：04-7792875

### 緊急聯絡人

\*村長：邱昇樺  
電話：04-7782329

### 防災資料網站

\*內政部消防署  
<http://www.nfa.gov.tw>  
\*彰化縣政府消防局  
<http://www.chfd.gov.tw>  
\*彰化縣福興鄉公所  
<http://town.chcg.gov.tw/fuxin/g/00home/index7.asp>

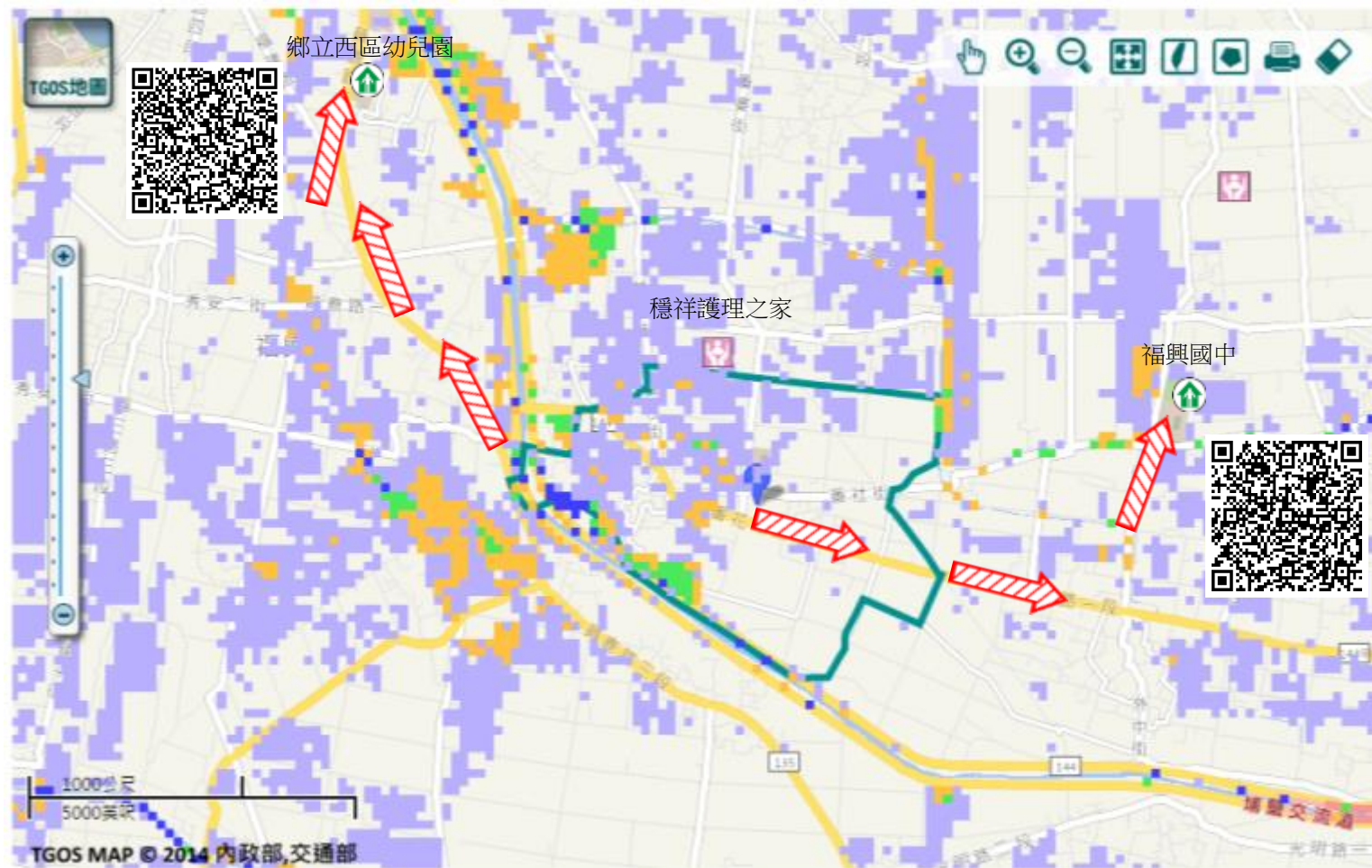
### 避難原則

就地避難或垂直避難;低窪地區前往避難處所

### 避難收容處所

彰化縣福興國中   
地址：彰化縣福興鄉員鹿路二段270號  
電話：04-7772009  
福興鄉立西區幼兒園   
地址：彰化縣福興鄉番社路51巷12號  
電話：04-7764718

福興鄉公所113年5月製作




## 道路

106 縣道

## 行政區域界線


村(里)界線

## 標示

 建議疏散避難方向


 適用水災災害


 身心障礙福

 避難收容處所





 護理之家

圖資來源：NCDR災害潛勢地圖網站(105年)

 老人福利

 兒少福利

## 350mm / 24hr

 0.5 ~ 1.0 m  
 1.0 ~ 2.0 m  
 2.0 ~ 3.0 m  
 > 3.0 m

# 彰化縣福興鄉番社村地震簡易疏散避難圖

## 防災資訊

### 村(里)基本資料

- 總人口數：1664人

### 災害通報單位

- \*彰化縣災害應變中心  
電話：04-7512148
- \*福興鄉災害應變中心  
電話：04-7772066
- \*外中派出所  
電話：04-7792048
- \*福興消防分隊  
電話：04-7792875

### 緊急聯絡人

- \*村長：邱羿樺  
電話：04-7782329

### 防災資料網站

- \*內政部消防署  
<http://www.nfa.gov.tw>
- \*彰化縣政府消防局  
<http://www.chfd.gov.tw>
- \*彰化縣福興鄉公所  
<http://town.chcg.gov.tw/fuxin/g/00home/index7.asp>

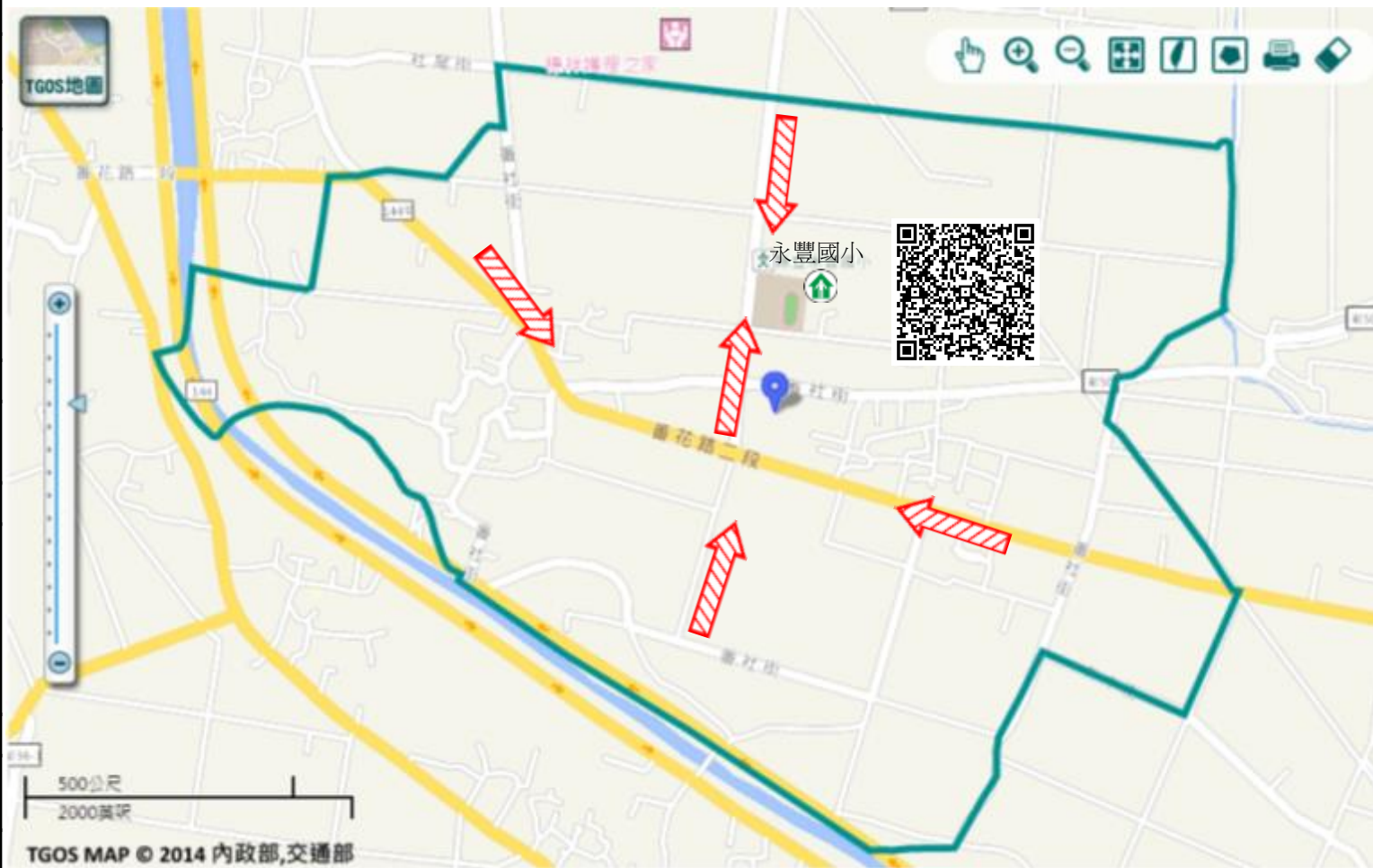
### 避難原則

前往開放空間或公園避難

### 避難收容處所

彰化縣永豐國小   
地址：彰化縣福興鄉番社村80號  
電話：04-7792748

福興鄉公所113年5月製作



## 圖例

道路	標示			
 縣道		建議疏散避難方向	 避難收容處所	 老人福利
行政區域界線		適用地震災害	 護理之家	 兒少福利
 村(里)界線		身心障礙福	圖資來源：NCDR災害潛勢地圖網站(105年)	

# 彰化縣福興鄉社尾村水災簡易疏散避難圖

## 防災資訊

### 村(里)基本資料

• 總人口數：1632人

### 災害通報單位

- \*彰化縣災害應變中心  
電話：04-7512148
- \*福興鄉災害應變中心  
電話：04-7772066
- \*福興分駐所  
電話：04-7775405
- \*福興消防分隊  
電話：04-7792875

### 緊急聯絡人

\*村長：陳河傳  
電話：0963-288667

### 防災資料網站

- \*內政部消防署  
<http://www.nfa.gov.tw>
- \*彰化縣政府消防局  
<http://www.chfd.gov.tw>
- \*彰化縣福興鄉公所  
<http://town.chcg.gov.tw/fuxin/g/00home/index7.asp>

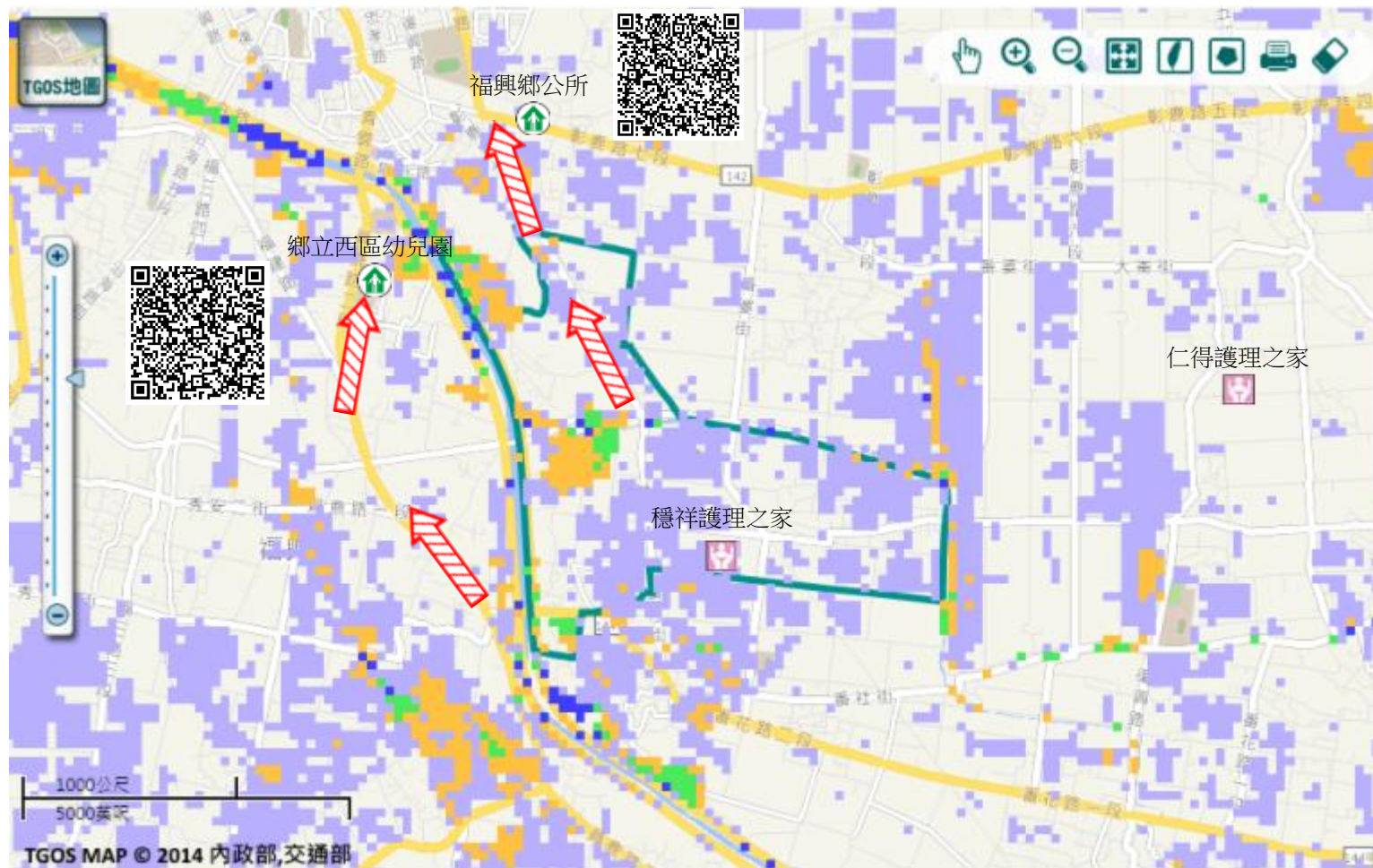
### 避難原則


就地避難或垂直避難;低窪地區前往避難處所

### 避難收容處所

- 福興鄉公所   
地址：彰化縣福興鄉橋頭村彰鹿路7段495號  
電話：04-7772066
- 福興鄉立西區托兒所   
地址：彰化縣福興鄉福興路51巷12號  
電話：04-7764718

福興鄉公所113年5月製作



圖例	道路	標示			350mm / 24hr
	106 縣道	 建議疏散避難方向	 避難收容處所	 老人福利	 0.5 ~ 1.0 m
行政區域界線	 適用水災災害	 護理之家	 兒少福利	 1.0 ~ 2.0 m	
村(里)界線	 身心障礙福	圖資來源：NCDR災害潛勢地圖網站(105年)			 2.0 ~ 3.0 m
				 > 3.0 m	

# 彰化縣福興鄉社尾村地震簡易疏散避難圖

## 防災資訊

### 村(里)基本資料

• 總人口數：1632人

### 災害通報單位

- \*彰化縣災害應變中心  
電話：04-7512148
- \*福興鄉災害應變中心  
電話：04-7772066
- \*福興分駐所  
電話：04-7775405
- \*福興消防分隊  
電話：04-7792875

### 緊急聯絡人

\*村長：陳河傳  
電話：0963-288667

### 防災資料網站

- \*內政部消防署  
<http://www.nfa.gov.tw>
- \*彰化縣政府消防局  
<http://www.chfd.gov.tw>
- \*彰化縣福興鄉公所  
<http://town.chcg.gov.tw/fuxin/g/00home/index7.asp>

### 避難原則

前往開放空間或公園避難

### 避難收容處所

福興鄉公所   
地址：彰化縣福興鄉橋頭村彰鹿路7段495號  
電話：04-7772066

福興鄉公所113年5月製作



圖例

道路	標示			
 縣道		建議疏散避難方向	 避難收容處所	 老人福利
行政區域界線		適用地震災害	 護理之家	 兒少福利
 村(里)界線		身心障礙福	圖資來源：NCDR災害潛勢地圖網站(105年)	

# 彰化縣福興鄉大崙村水災簡易疏散避難圖

## 防災資訊

### 村(里)基本資料

• 總人口數：1347人

### 災害通報單位

- \*彰化縣災害應變中心  
電話：04-7512148
- \*福興鄉災害應變中心  
電話：04-7772066
- \*福興分駐所  
電話：04-7775405
- \*福興消防分隊  
電話：04-7792875

### 緊急聯絡人

\*村長：陳水立  
電話：0932-603299

### 防災資料網站

- \*內政部消防署  
<http://www.nfa.gov.tw>
- \*彰化縣政府消防局  
<http://www.chfd.gov.tw>
- \*彰化縣福興鄉公所  
<http://town.chcg.gov.tw/fuxin/g/00home/index7.asp>

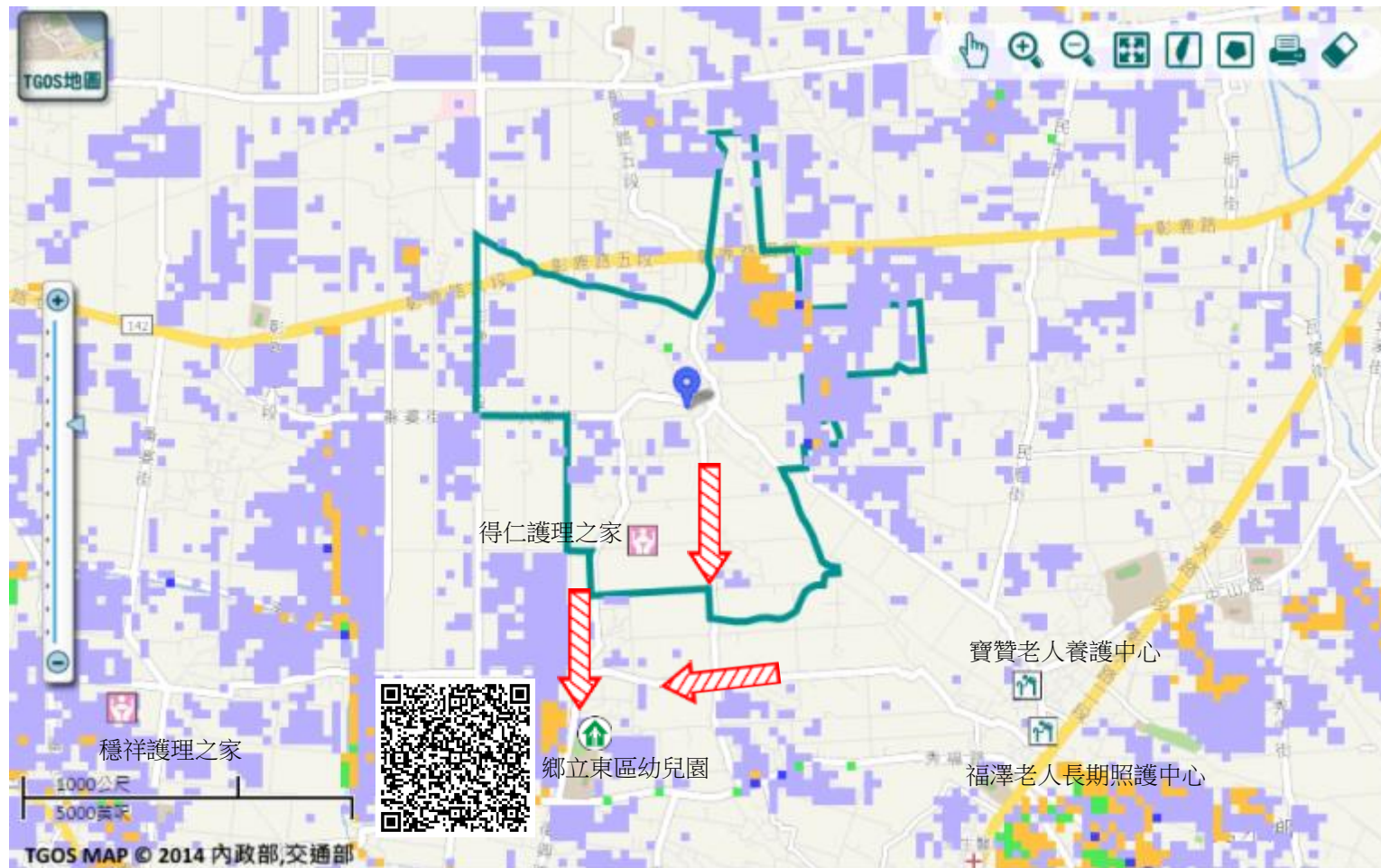
### 避難原則











就地避難或垂直避難;低窪地區前往避難處所

### 避難收容處所

福興鄉立東區幼兒園   
地址：彰化縣福興鄉外埔村復興路15-15號  
電話：04-7792045

福興鄉公所113年5月製作



		道路	標示			350mm / 24hr				
圖例	106	縣道		建議疏散避難方向		避難收容處所		老人福利		0.5 ~ 1.0 m
		行政區域界線		適用水災災害		護理之家		兒少福利		1.0 ~ 2.0 m
		村(里)界線		身心障礙福	圖資來源：NCDR災害潛勢地圖網站(105年)				2.0 ~ 3.0 m	
								> 3.0 m		

# 彰化縣福興鄉大崙村地震簡易疏散避難圖

## 防災資訊

### 村(里)基本資料

• 總人口數：1347人

### 災害通報單位

- \*彰化縣災害應變中心  
電話：04-7512148
- \*福興鄉災害應變中心  
電話：04-7772066
- \*福興分駐所  
電話：04-7775405
- \*福興消防分隊  
電話：04-7792875

### 緊急聯絡人

- \*村長：陳水立  
電話：0932-603299

### 防災資料網站

- \*內政部消防署  
<http://www.nfa.gov.tw>
- \*彰化縣政府消防局  
<http://www.chfd.gov.tw>
- \*彰化縣福興鄉公所  
<http://town.chcg.gov.tw/fuxin/g/00home/index7.asp>

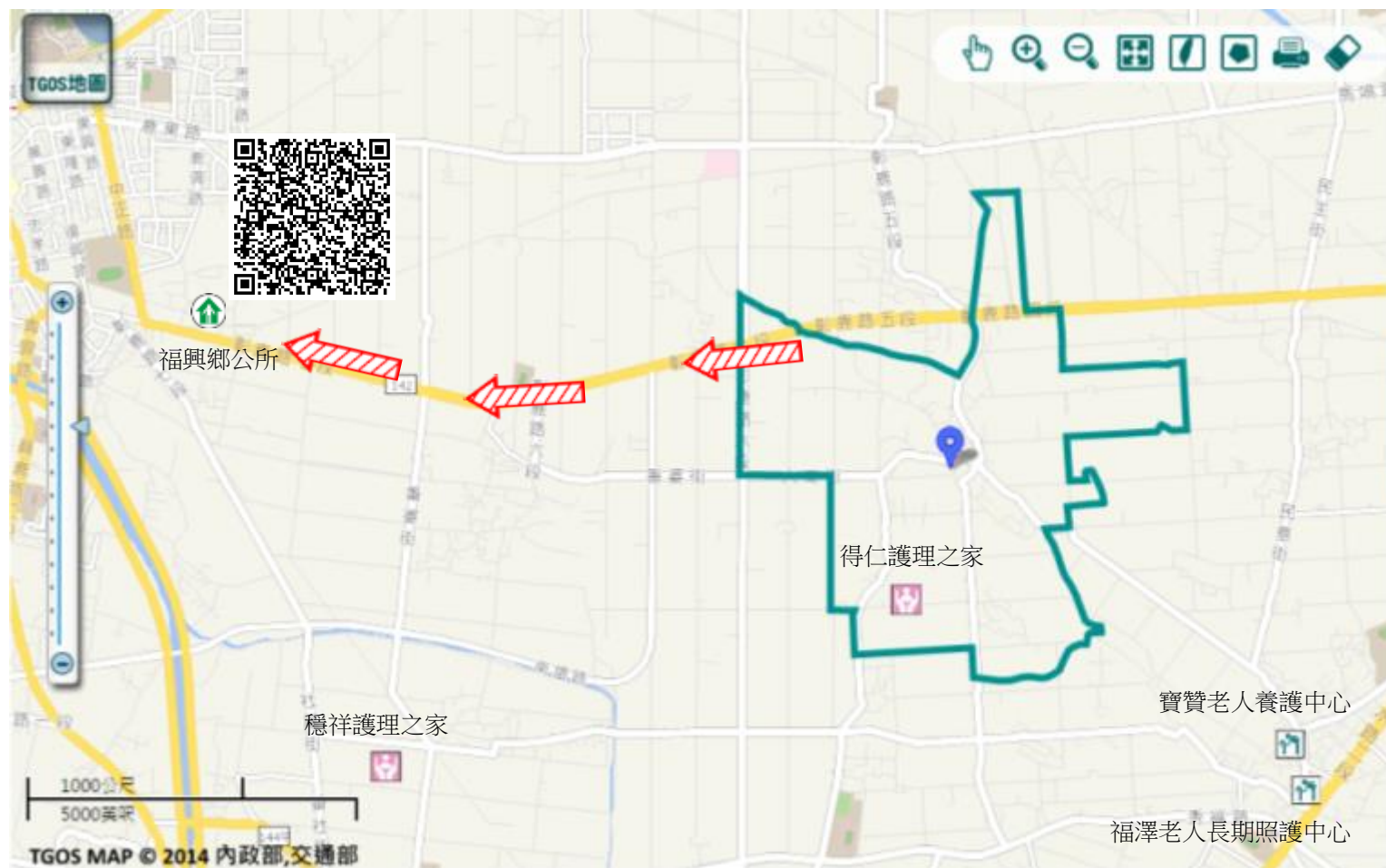
### 避難原則

前往開放空間或公園避難


### 避難收容處所

福興鄉公所   
地址：彰化縣福興鄉橋頭村彰鹿路7段495號  
電話：04-7772066

福興鄉公所113年5月製作



## 圖例

道路	標示		
 縣道		建議疏散避難方向	 避難收容處所
行政區域界線		適用地震災害	 護理之家
 村(里)界線		身心障礙福	 老人福利
			 兒少福利

圖資來源：NCDR災害潛勢地圖網站(105年)

# 彰化縣福興鄉外埔村水災簡易疏散避難圖

## 防災資訊

### 村(里)基本資料

• 總人口數：1776人

### 災害通報單位

- \*彰化縣災害應變中心  
電話：04-7512148
- \*福興鄉災害應變中心  
電話：04-7772066
- \*外中派出所  
電話：04-7792048
- \*福興消防分隊  
電話：04-7792875

### 緊急聯絡人

- \*村長：陳銘富  
電話：0987-278468


### 防災資料網站

- \*內政部消防署  
<http://www.nfa.gov.tw>
- \*彰化縣政府消防局  
<http://www.chfd.gov.tw>
- \*彰化縣福興鄉公所  
<http://town.chcg.gov.tw/fuxin/g/00home/index7.asp>

### 避難原則

就地避難或垂直避難;低窪地區前往避難處所


### 避難收容處所

福興鄉立東區幼兒園   
地址：彰化縣福興鄉外埔村復興路15-15號  
電話：04-7792045



福興鄉公所113年5月製作



道路		標示			350mm / 24hr				
圖例	106 縣道		建議疏散避難方向		避難收容處所		老人福利		0.5 ~ 1.0 m
	行政區域界線		適用水災災害		護理之家		兒少福利		1.0 ~ 2.0 m
	村(里)界線		身心障礙福	圖資來源：NCDR災害潛勢地圖網站(105年)				2.0 ~ 3.0 m	
								> 3.0 m	

# 彰化縣福興鄉外埔村地震簡易疏散避難圖

## 防災資訊

### 村(里)基本資料

• 總人口數：1776人

### 災害通報單位

\*彰化縣災害應變中心  
電話：04-7512148  
\*福興鄉災害應變中心  
電話：04-7772066  
\*外中派出所  
電話：04-7792048  
\*福興消防分隊  
電話：04-7792875

### 緊急聯絡人

\*村長：陳銘富  
電話：0987-278468

### 防災資料網站

\*內政部消防署  
<http://www.nfa.gov.tw>  
\*彰化縣政府消防局  
<http://www.chfd.gov.tw>  
\*彰化縣福興鄉公所  
<http://town.chcg.gov.tw/fuxin/g/00home/index7.asp>

### 避難原則

前往開放空間或公園避難

### 避難收容處所

福興鄉公所   
地址：彰化縣福興鄉橋頭村彰鹿路7段495號  
電話：04-7772066

福興鄉公所113年5月製作



		道路	標示		
圖例	 縣道		建議疏散避難方向	 避難收容處所	 老人福利
	行政區域界線		適用地震災害	 護理之家	 兒少福利
	 村(里)界線		身心障礙福	圖資來源：NCDR災害潛勢地圖網站(105年)	



# 彰化縣福興鄉外中村水災簡易疏散避難圖

## 防災資訊

### 村(里)基本資料

• 總人口數：1324人

### 災害通報單位

- \*彰化縣災害應變中心  
電話：04-7512148
- \*福興鄉災害應變中心  
電話：04-7772066
- \*外中派出所  
電話：04-7792048
- \*福興消防分隊  
電話：04-7792875

### 緊急聯絡人

\*村長：王萬貴  
電話：0937-745611

### 防災資料網站

- \*內政部消防署  
<http://www.nfa.gov.tw>
- \*彰化縣政府消防局  
<http://www.chfd.gov.tw>
- \*彰化縣福興鄉公所  
<http://town.chcg.gov.tw/fuxin/g/00home/index7.asp>

### 避難原則

就地避難或垂直避難;低窪地區前往避難處所

### 避難收容處所

福興鄉立東區幼兒園   
地址：彰化縣福興鄉外埔村復興路15-15號  
電話：04-7792045

福興鄉公所113年5月製作



道路		標示			350mm / 24hr				
圖例	106 縣道		建議疏散避難方向		避難收容處所		老人福利		0.5 ~ 1.0 m
	行政區域界線		適用水災災害		護理之家		兒少福利		1.0 ~ 2.0 m
	村(里)界線		身心障礙福	圖資來源：NCDR災害潛勢地圖網站(105年)				2.0 ~ 3.0 m	
								> 3.0 m	

# 彰化縣福興鄉外中村地震簡易疏散避難圖

## 防災資訊

### 村(里)基本資料

• 總人口數：1324人

### 災害通報單位

- \*彰化縣災害應變中心  
電話：04-7512148
- \*福興鄉災害應變中心  
電話：04-7772066
- \*外中派出所  
電話：04-7792048
- \*福興消防分隊  
電話：04-7792875

### 緊急聯絡人

\*村長：王萬貴  
電話：0937-745611

### 防災資料網站

- \*內政部消防署  
<http://www.nfa.gov.tw>
- \*彰化縣政府消防局  
<http://www.chfd.gov.tw>
- \*彰化縣福興鄉公所  
<http://town.chcg.gov.tw/fuxin/g/00home/index7.asp>

### 避難原則

前往開放空間或公園避難

### 避難收容處所

彰化縣永豐國小   
地址：彰化縣福興鄉番社村80號  
電話：04-7792748

福興鄉公所113年5月製作



### 圖例

道路		標示					
 106	縣道		建議疏散避難方向		避難收容處所		老人福利
行政區域界線			適用地震災害		護理之家		兒少福利
	村(里)界線		身心障礙福	圖資來源：NCDR災害潛勢地圖網站(105年)			

# 彰化縣福興鄉元中村水災簡易疏散避難圖

## 防災資訊

### 村(里)基本資料

• 總人口數：1390人

### 災害通報單位

- \*彰化縣災害應變中心  
電話：04-7512148
- \*福興鄉災害應變中心  
電話：04-7772066
- \*外中派出所  
電話：04-7792048
- \*福興消防分隊  
電話：04-7792875

### 緊急聯絡人

\*村長：梁焄賓  
電話：0937-255573

### 防災資料網站

- \*內政部消防署  
<http://www.nfa.gov.tw>
- \*彰化縣政府消防局  
<http://www.chfd.gov.tw>
- \*彰化縣福興鄉公所  
<http://town.chcg.gov.tw/fuxin/g/00home/index7.asp>

### 避難原則

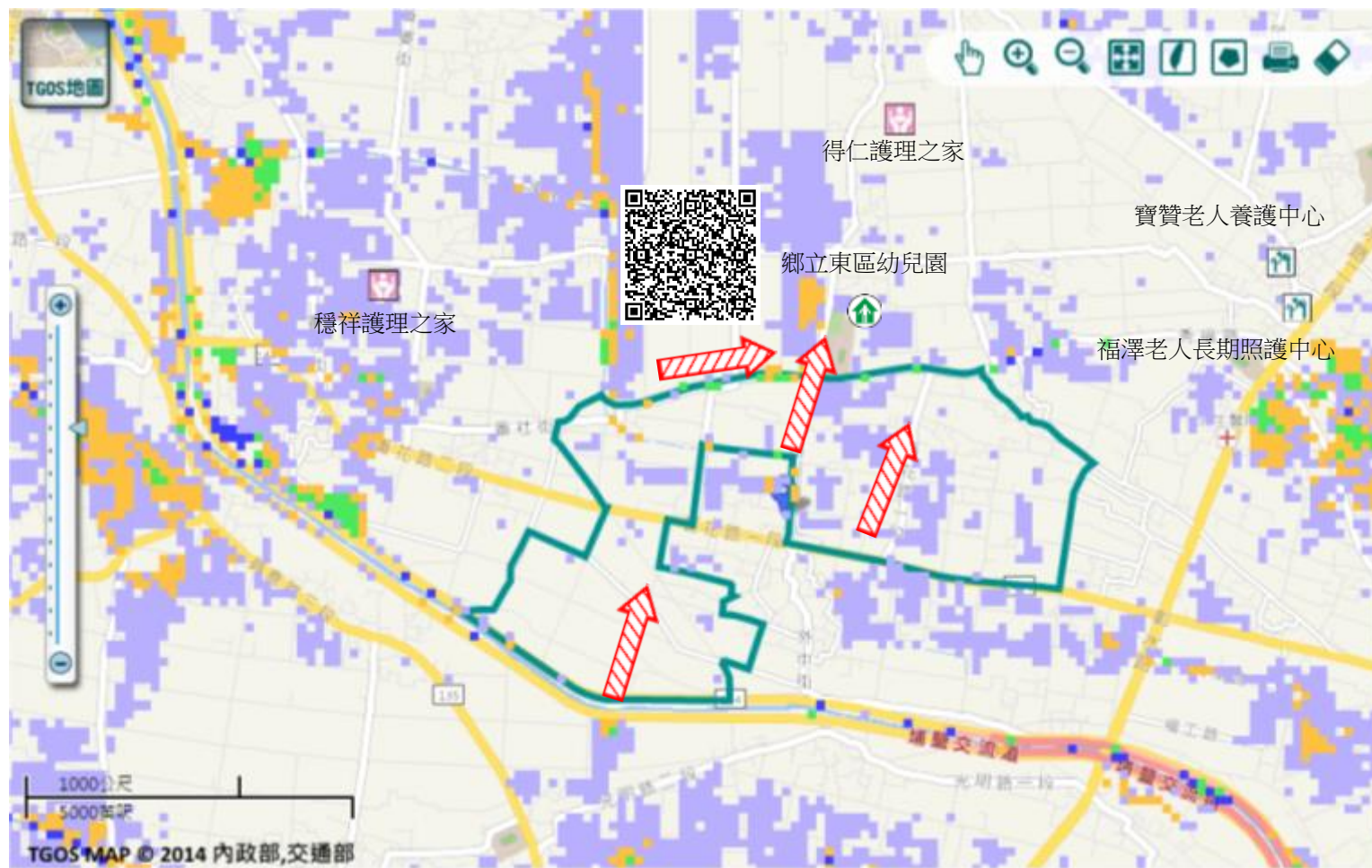
就地避難或垂直避難;低窪地區前往避難處所










### 避難收容處所

福興鄉立東區幼兒園   
地址：彰化縣福興鄉外埔村復興路15-15號  
電話：04-7792045



福興鄉公所113年5月製作



圖例	道路	標示			350mm / 24hr
	106 縣道	 建議疏散避難方向	 避難收容處所	 老人福利	 0.5 ~ 1.0 m
行政區域界線	 適用水災災害	 護理之家	 兒少福利	 1.0 ~ 2.0 m	
村(里)界線	 身心障礙福	圖資來源：NCDR災害潛勢地圖網站(105年)		 2.0 ~ 3.0 m	
				 > 3.0 m	

# 彰化縣福興鄉元中村地震簡易疏散避難圖

## 防災資訊

### 村(里)基本資料

• 總人口數：1390人

### 災害通報單位

- \*彰化縣災害應變中心  
電話：04-7512148
- \*福興鄉災害應變中心  
電話：04-7772066
- \*外中派出所  
電話：04-7792048
- \*福興消防分隊  
電話：04-7792875

### 緊急聯絡人

- \*村長：梁焘實  
電話：0937-255573

### 防災資料網站

- \*內政部消防署  
<http://www.nfa.gov.tw>
- \*彰化縣政府消防局  
<http://www.chfd.gov.tw>
- \*彰化縣福興鄉公所  
<http://town.chcg.gov.tw/fuxin/g/00home/index7.asp>

### 避難原則

前往開放空間或公園避難








### 避難收容處所

彰化縣永豐國小   
地址：彰化縣福興鄉番社  
村80號  
電話：04-7792748

福興鄉公所113年5月製作



### 圖例

道路	標示		
 縣道	 建議疏散避難方向	 避難收容處所	 老人福利
行政區域界線	 適用地震災害	 護理之家	 兒少福利
 村(里)界線	 身心障礙福	圖資來源：NCDR災害潛勢地圖網站(105年)	

# 彰化縣福興鄉三汫村水災簡易疏散避難圖

## 防災資訊

### 村(里)基本資料

• 總人口數：1551人

### 災害通報單位

- \*彰化縣災害應變中心  
電話：04-7512148
- \*福興鄉災害應變中心  
電話：04-7772066
- \*外中派出所  
電話：04-7792048
- \*福興消防分隊  
電話：04-7792875

### 緊急聯絡人

- \*村長：林義山  
電話：0911-697672

### 防災資料網站

- \*內政部消防署  
<http://www.nfa.gov.tw>
- \*彰化縣政府消防局  
<http://www.chfd.gov.tw>
- \*彰化縣福興鄉公所  
<http://town.chcg.gov.tw/fuxin/g/00home/index7.asp>

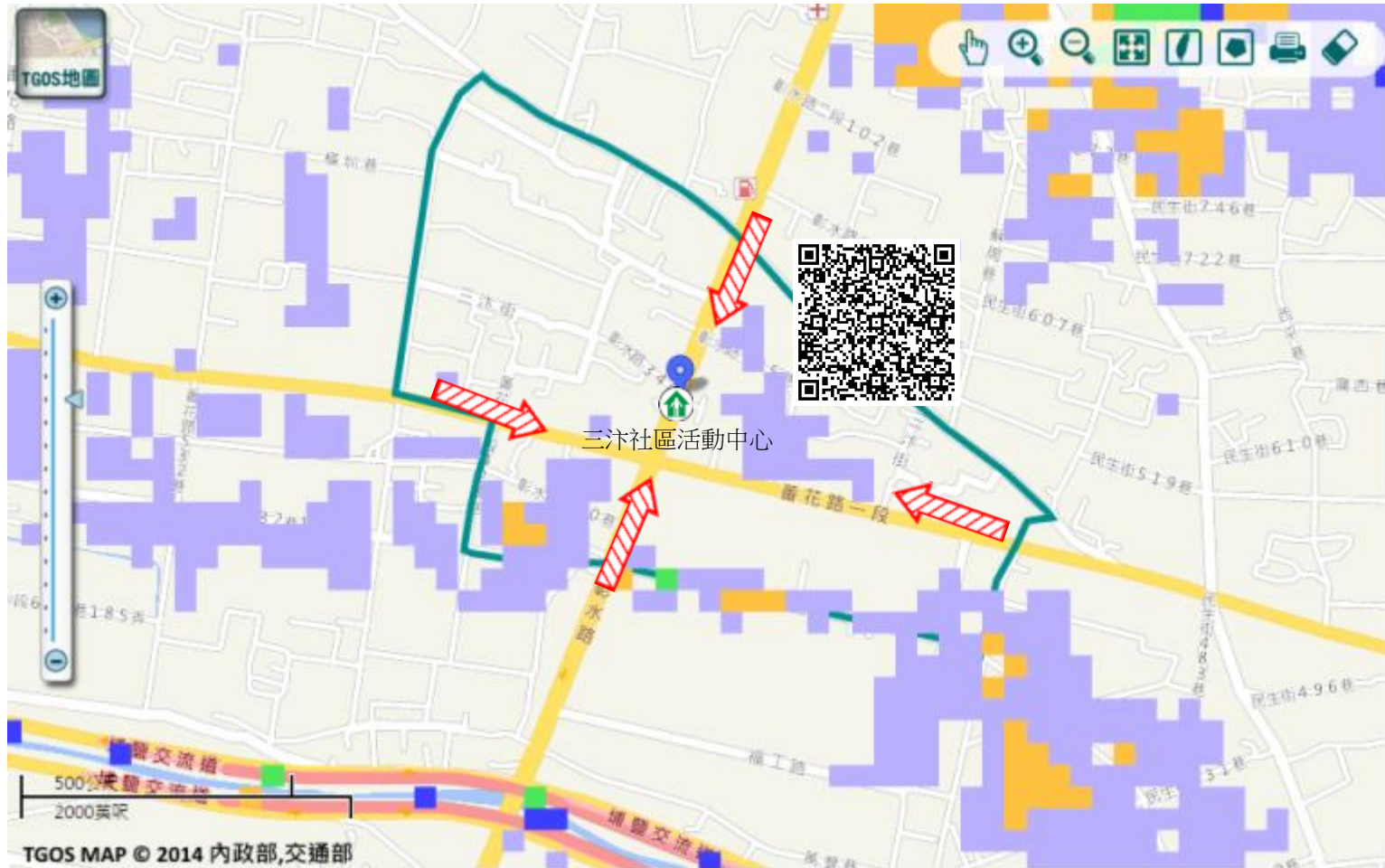
### 避難原則

就地避難或垂直避難;低窪地區前往避難處所

### 避難收容處所

三汫社區活動中心   
地址：彰化縣福興鄉三變村彰水路346巷47號  
電話：04-7694969

福興鄉公所113年5月製作



道路		標示			350mm / 24hr
圖例	106 縣道	 建議疏散避難方向	 避難收容處所	 老人福利	 0.5 ~ 1.0 m
	行政區域界線	 適用水災災害	 護理之家	 兒少福利	 1.0 ~ 2.0 m
	村(里)界線	 身心障礙福	圖資來源：NCDR災害潛勢地圖網站(105年)		 2.0 ~ 3.0 m
					 > 3.0 m

# 彰化縣福興鄉三汫村地震簡易疏散避難圖

## 防災資訊

### 村(里)基本資料

• 總人口數：1551人

### 災害通報單位

- \*彰化縣災害應變中心  
電話：04-7512148
- \*福興鄉災害應變中心  
電話：04-7772066
- \*外中派出所  
電話：04-7792048
- \*福興消防分隊  
電話：04-7792875

### 緊急聯絡人

\*村長：林義山  
電話：0911-697672


### 防災資料網站

- \*內政部消防署  
<http://www.nfa.gov.tw>
- \*彰化縣政府消防局  
<http://www.chfd.gov.tw>
- \*彰化縣福興鄉公所  
<http://town.chcg.gov.tw/fuxin/g/00home/index7.asp>

### 避難原則

前往開放空間或公園避難









### 避難收容處所

三汫社區活動中心   
地址：彰化縣福興鄉三變村彰水路346巷47號  
電話：04-7694969

福興鄉公所113年5月製作



圖例

道路	標示		
 縣道	 建議疏散避難方向	 避難收容處所	 老人福利
 行政區域界線	 適用地震災害	 護理之家	 兒少福利
 村(里)界線	 身心障礙福	圖資來源：NCDR災害潛勢地圖網站(105年)	

# 彰化縣福興鄉萬豐村水災簡易疏散避難圖

## 防災資訊

### 村(里)基本資料

• 總人口數：899人

### 災害通報單位

- \*彰化縣災害應變中心  
電話：04-7512148
- \*福興鄉災害應變中心  
電話：04-7772066
- \*外中派出所  
電話：04-7792048
- \*福興消防分隊  
電話：04-7792875

### 緊急聯絡人

- \*村長：王美齡  
電話：0937-695785


### 防災資料網站

- \*內政部消防署  
<http://www.nfa.gov.tw>
- \*彰化縣政府消防局  
<http://www.chfd.gov.tw>
- \*彰化縣福興鄉公所  
<http://town.chcg.gov.tw/fuxin/g/00home/index7.asp>

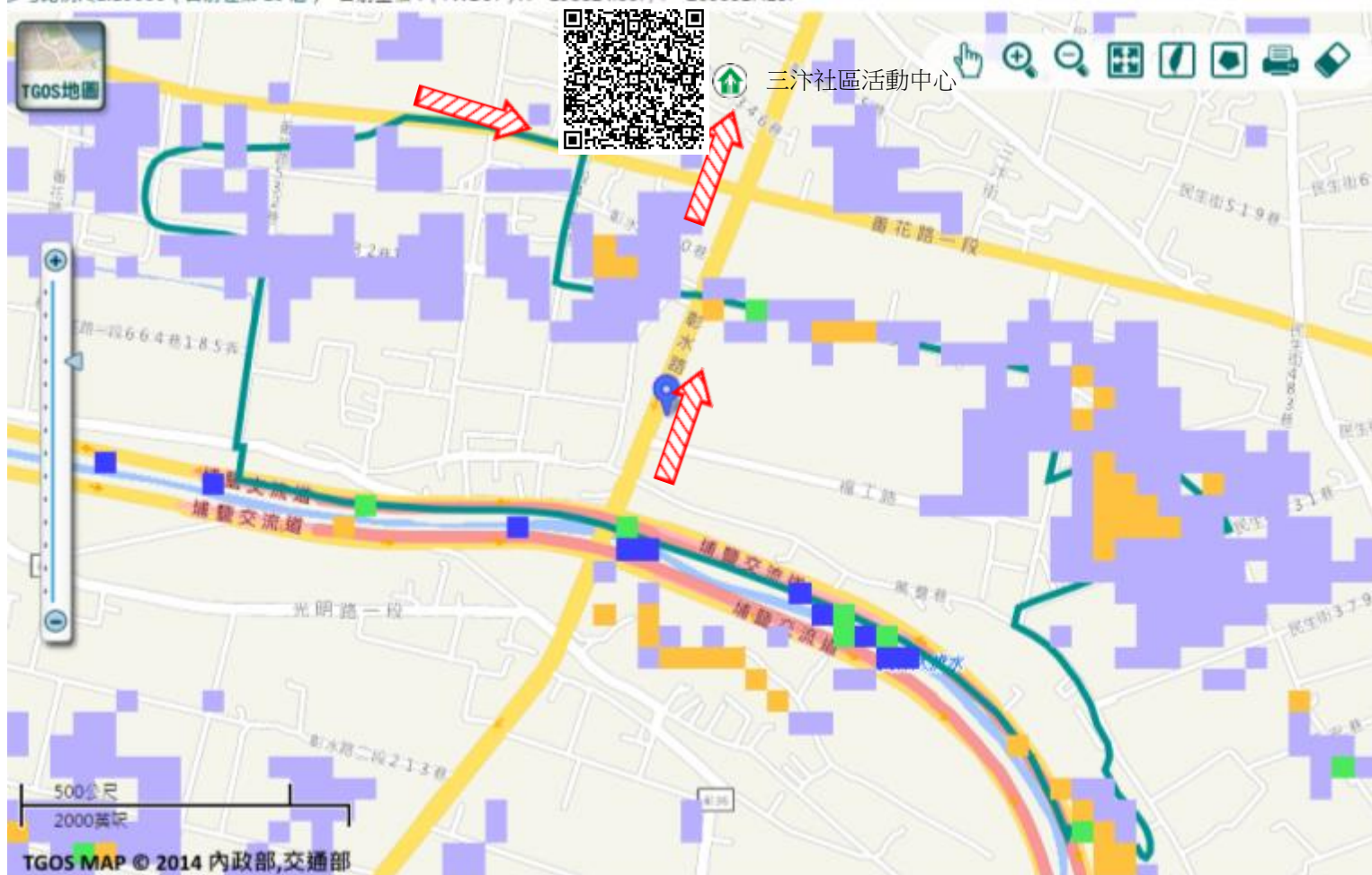
### 避難原則

就地避難或垂直避難;低窪地區前往避難處所

### 避難收容處所

三汙社區活動中心   
地址：彰化縣福興鄉三變村彰水路346巷47號  
電話：04-7694969

福興鄉公所113年5月製作



		道路	標示			350mm / 24hr
圖例	106 縣道		建議疏散避難方向		避難收容處所	 老人福利
	行政區域界線		適用水災災害		護理之家	 兒少福利
	村(里)界線		身心障礙福	圖資來源：NCDR災害潛勢地圖網站(105年)		 0.5 ~ 1.0 m
						 1.0 ~ 2.0 m
						 2.0 ~ 3.0 m
						 > 3.0 m

# 彰化縣福興鄉萬豐村地震簡易疏散避難圖

## 防災資訊

### 村(里)基本資料

• 總人口數：899人

### 災害通報單位

- \*彰化縣災害應變中心  
電話：04-7512148
- \*福興鄉災害應變中心  
電話：04-7772066
- \*外中派出所  
電話：04-7792048
- \*福興消防分隊  
電話：04-7792875

### 緊急聯絡人

- \*村長：王美齡  
電話：0937-695785

### 防災資料網站

- \*內政部消防署  
<http://www.nfa.gov.tw>
- \*彰化縣政府消防局  
<http://www.chfd.gov.tw>
- \*彰化縣福興鄉公所  
<http://town.chcg.gov.tw/fuxin/g/00home/index7.asp>

### 避難原則

前往開放空間或公園避難

### 避難收容處所

三汙社區活動中心  
地址：彰化縣福興鄉三變村彰水路346巷47號  
電話：04-7694969

福興鄉公所113年5月製作



圖例	道路	標示					
	106 縣道		建議疏散避難方向		避難收容處所		老人福利
	行政區域界線		適用地震災害		護理之家		兒少福利
村(里)界線		身心障礙福	圖資來源：NCDR災害潛勢地圖網站(105年)				



# 彰化縣福興鄉番婆村水災簡易疏散避難圖

## 防災資訊

### 村(里)基本資料

- 總人口數：2755人

### 災害通報單位

- \*彰化縣災害應變中心  
電話：04-7512148
- \*福興鄉災害應變中心  
電話：04-7772066
- \*福興分駐所  
電話：04-7775405
- \*福興消防分隊  
電話：04-7792875

### 緊急聯絡人

- \*村長：許信民  
電話：0932-570733

### 防災資料網站

- \*內政部消防署  
<http://www.nfa.gov.tw>
- \*彰化縣政府消防局  
<http://www.chfd.gov.tw>
- \*彰化縣福興鄉公所  
<http://town.chcg.gov.tw/fuxin/g/00home/index7.asp>

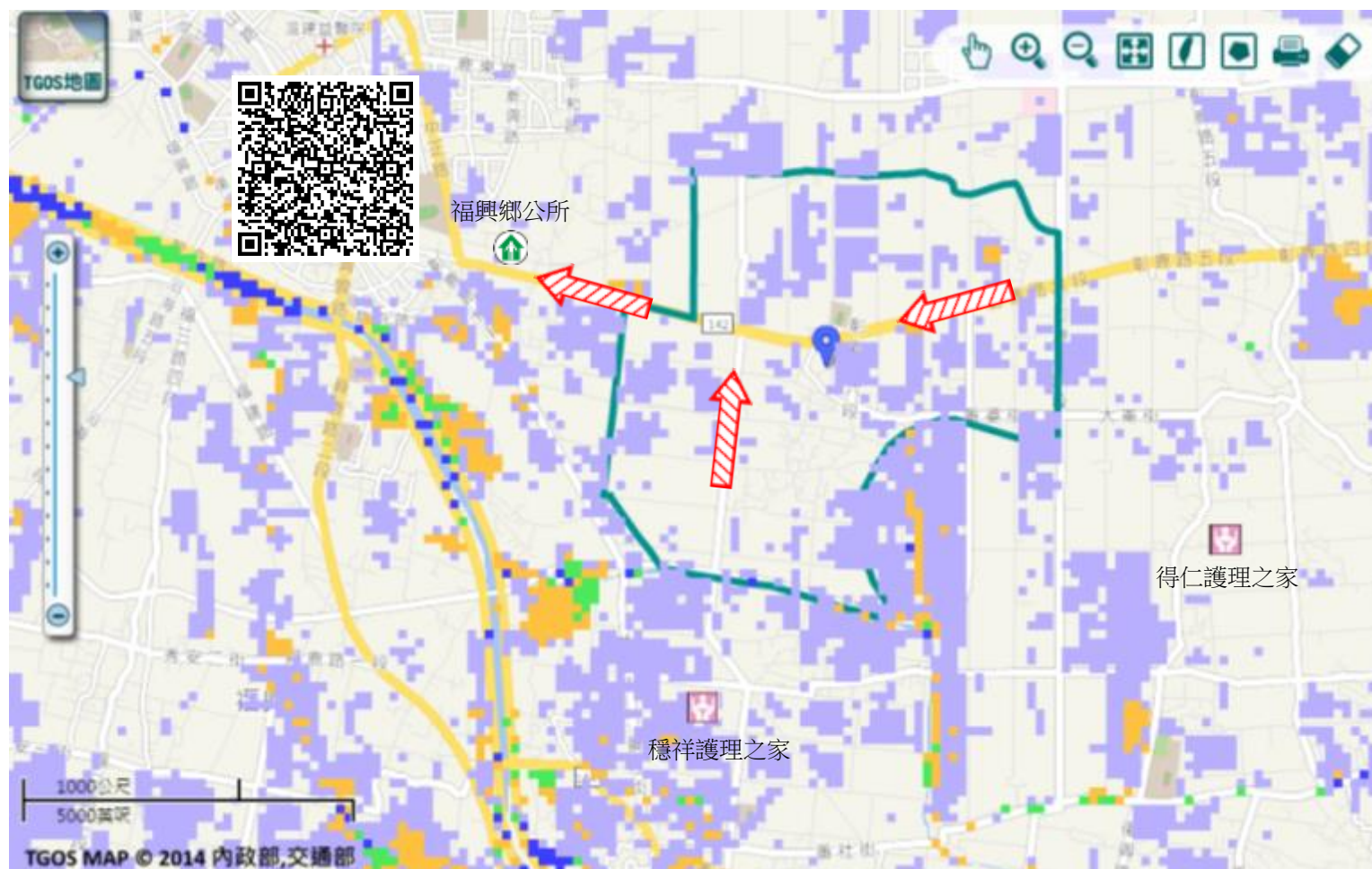
### 避難原則

就地避難或垂直避難;低窪地區前往避難處所

### 避難收容處所

福興鄉公所   
地址：彰化縣福興鄉橋頭村彰鹿路7段495號  
電話：04-7772066

福興鄉公所113年5月製作



圖例	道路	標示			350mm / 24hr
	106 縣道	建議疏散避難方向	避難收容處所	老人福利	0.5 ~ 1.0 m
行政區域界線	適用水災災害	護理之家	兒少福利	1.0 ~ 2.0 m	
村(里)界線	身心障礙福	圖資來源：NCDR災害潛勢地圖網站(105年)		2.0 ~ 3.0 m	
				> 3.0 m	

# 彰化縣福興鄉番婆村地震簡易疏散避難圖

## 防災資訊

### 村(里)基本資料

• 總人口數：2755人

### 災害通報單位

- \*彰化縣災害應變中心  
電話：04-7512148
- \*福興鄉災害應變中心  
電話：04-7772066
- \*福興分駐所  
電話：04-7775405
- \*福興消防分隊  
電話：04-7792875

### 緊急聯絡人

- \*村長：許信民  
電話：0932-570733

### 防災資料網站

- \*內政部消防署  
<http://www.nfa.gov.tw>
- \*彰化縣政府消防局  
<http://www.chfd.gov.tw>
- \*彰化縣福興鄉公所  
<http://town.chcg.gov.tw/fuxin/g/00home/index7.asp>

### 避難原則

前往開放空間或公園避難

### 避難收容處所

福興鄉公所   
地址：彰化縣福興鄉橋頭村彰鹿路7段495號  
電話：04-7772066

福興鄉公所113年5月製作



圖例

道路	標示		
 縣道		建議疏散避難方向	 避難收容處所
行政區域界線		適用地震災害	 護理之家
 村(里)界線		身心障礙福	 老人福利
			 兒少福利

圖資來源：NCDR災害潛勢地圖網站(105年)



# 彰化縣福興鄉橋頭村地震簡易疏散避難圖

## 防災資訊

### 村(里)基本資料

- 總人口數：2897人

### 災害通報單位

- \*彰化縣災害應變中心  
電話：04-7512148
- \*福興鄉災害應變中心  
電話：04-7772066
- \*福興分駐所  
電話：04-7775405
- \*福興消防分隊  
電話：04-7792875

### 緊急聯絡人

- \*村長：許漢宗  
電話：0937-777254

### 防災資料網站

- \*內政部消防署  
<http://www.nfa.gov.tw>
- \*彰化縣政府消防局  
<http://www.chfd.gov.tw>
- \*彰化縣福興鄉公所  
<http://town.chcg.gov.tw/fuxing/00home/index7.asp>

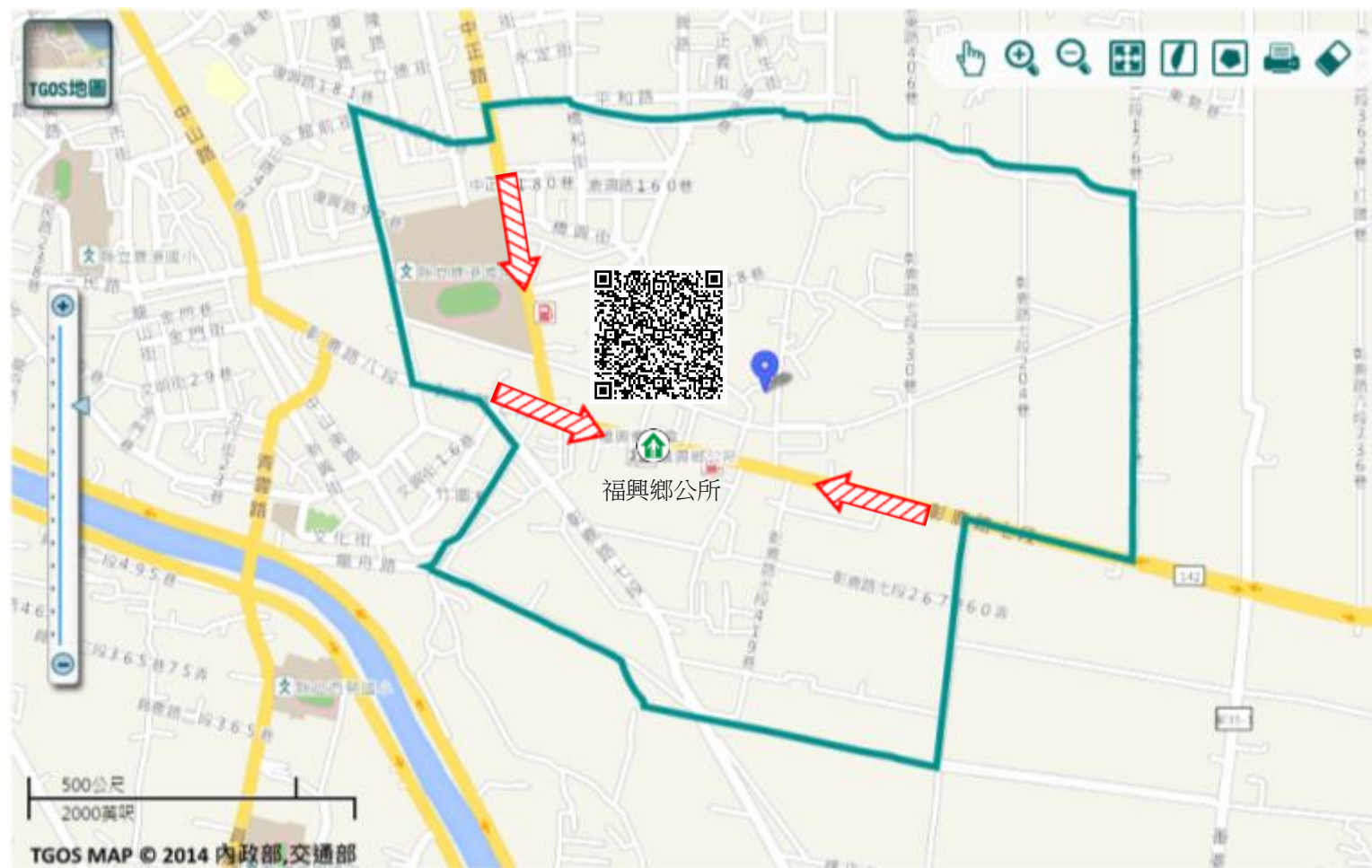
### 避難原則

前往開放空間或公園避難








### 避難收容處所

福興鄉公所   
地址：彰化縣福興鄉橋頭村彰鹿路7段495號  
電話：04-7772066

福興鄉公所113年5月製作



### 圖例

道路	標示			
 縣道		建議疏散避難方向	 避難收容處所	 老人福利
行政區域界線		適用地震災害	 護理之家	 兒少福利
 村(里)界線		身心障礙福	圖資來源：NCDR災害潛勢地圖網站(105年)	

# 彰化縣福興鄉秀厝村水災簡易疏散避難圖

## 防災資訊

### 村(里)基本資料

- 總人口數：3016人

### 災害通報單位

- \*彰化縣災害應變中心  
電話：04-7512148
- \*福興鄉災害應變中心  
電話：04-7772066
- \*洪掘派出所  
電話：04-7704441
- \*福興消防分隊  
電話：04-7792875

### 緊急聯絡人

- \*村長：莊春長  
電話：0936-956593

### 防災資料網站

- \*內政部消防署  
<http://www.nfa.gov.tw>
- \*彰化縣政府消防局  
<http://www.chfd.gov.tw>
- \*彰化縣福興鄉公所  
<http://town.chcg.gov.tw/fuxin/g/00home/index7.asp>

### 避難原則

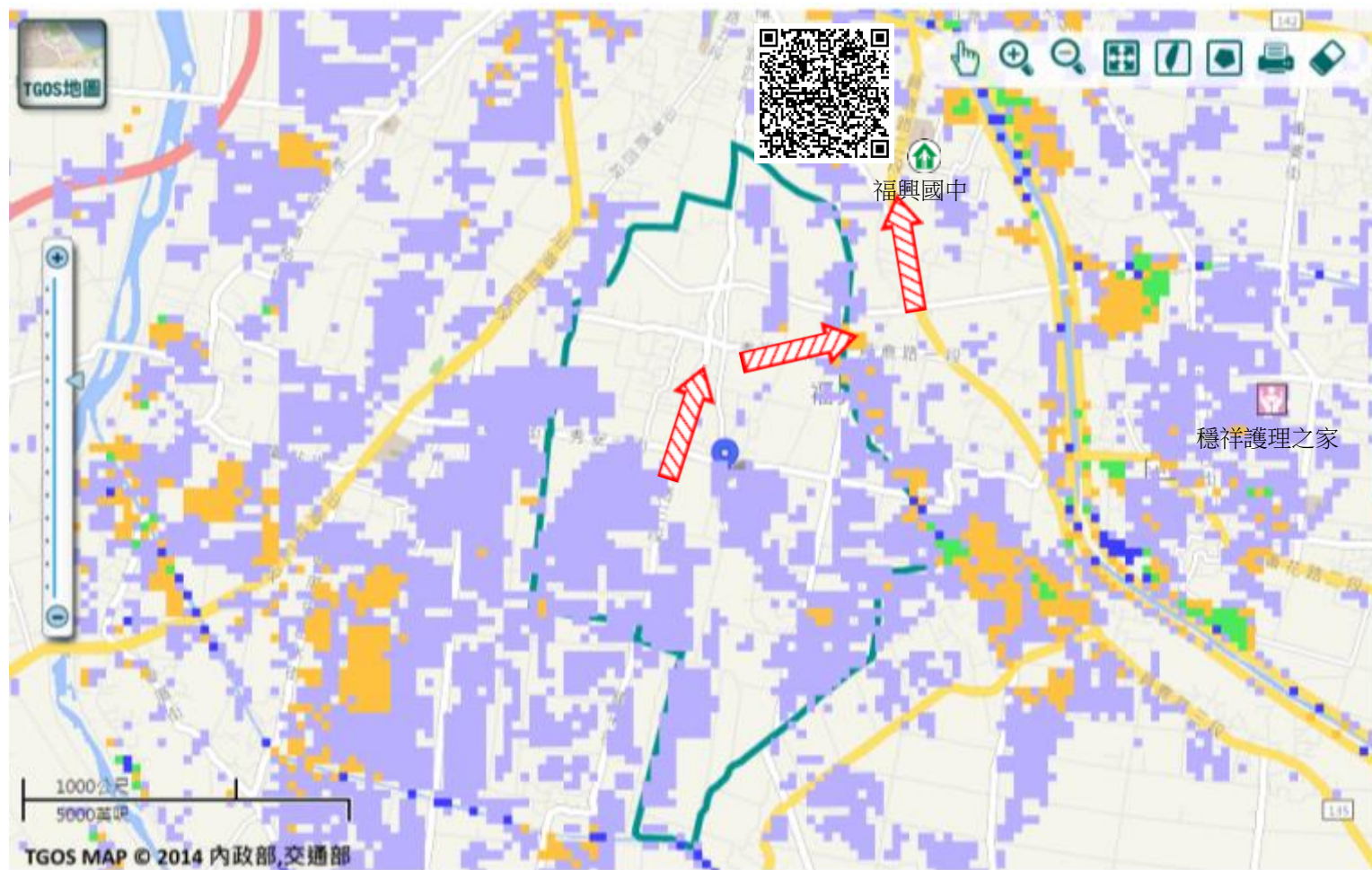
就地避難或垂直避難;低窪地區前往避難處所











### 避難收容處所

彰化縣福興國中   
地址：彰化縣福興鄉員鹿路二段270號  
電話：04-7772009



福興鄉公所113年5月製作



圖例	道路	標示			350mm / 24hr
	 縣道  村(里)界線	 建議疏散避難方向  適用水災災害  身心障礙福	 避難收容處所  護理之家 圖資來源：NCDR災害潛勢地圖網站(105年)	 老人福利  兒少福利	 0.5 ~ 1.0 m  1.0 ~ 2.0 m  2.0 ~ 3.0 m  > 3.0 m

# 彰化縣福興鄉秀厝村地震簡易疏散避難圖

## 防災資訊

### 村(里)基本資料

• 總人口數：3016人

### 災害通報單位

- \*彰化縣災害應變中心  
電話：04-7512148
- \*福興鄉災害應變中心  
電話：04-7772066
- \*洪堀派出所  
電話：04-7704441
- \*福興消防分隊  
電話：04-7792875

### 緊急聯絡人

\*村長：莊春長  
電話：0936-956593

### 防災資料網站

- \*內政部消防署  
<http://www.nfa.gov.tw>
- \*彰化縣政府消防局  
<http://www.chfd.gov.tw>
- \*彰化縣福興鄉公所  
<http://town.chcg.gov.tw/fuxin/g/00home/index7.asp>

### 避難原則

前往開放空間或公園避難

### 避難收容處所

彰化縣福興國中   
地址：彰化縣福興鄉員鹿路二段270號  
電話：04-7772009

福興鄉公所113年5月製作



### 圖例

道路	標示		
 縣道		建議疏散避難方向	 避難收容處所
 行政區域界線		適用地震災害	 護理之家
 村(里)界線		身心障礙福	 老人福利
			 兒少福利

圖資來源：NCDR災害潛勢地圖網站(105年)

# 彰化縣福興鄉鎮平村水災簡易疏散避難圖

## 防災資訊

### 村(里)基本資料

• 總人口數：1311人

### 災害通報單位

- \*彰化縣災害應變中心  
電話：04-7512148
- \*福興鄉災害應變中心  
電話：04-7772066
- \*洪掘派出所  
電話：04-7704441
- \*福興消防分隊  
電話：04-7792875

### 緊急聯絡人

- \*村長：許誠龍  
電話：0932-602593

### 防災資料網站

- \*內政部消防署  
<http://www.nfa.gov.tw>
- \*彰化縣政府消防局  
<http://www.chfd.gov.tw>
- \*彰化縣福興鄉公所  
<http://town.chcg.gov.tw/fuxin/g/00home/index7.asp>

### 避難原則

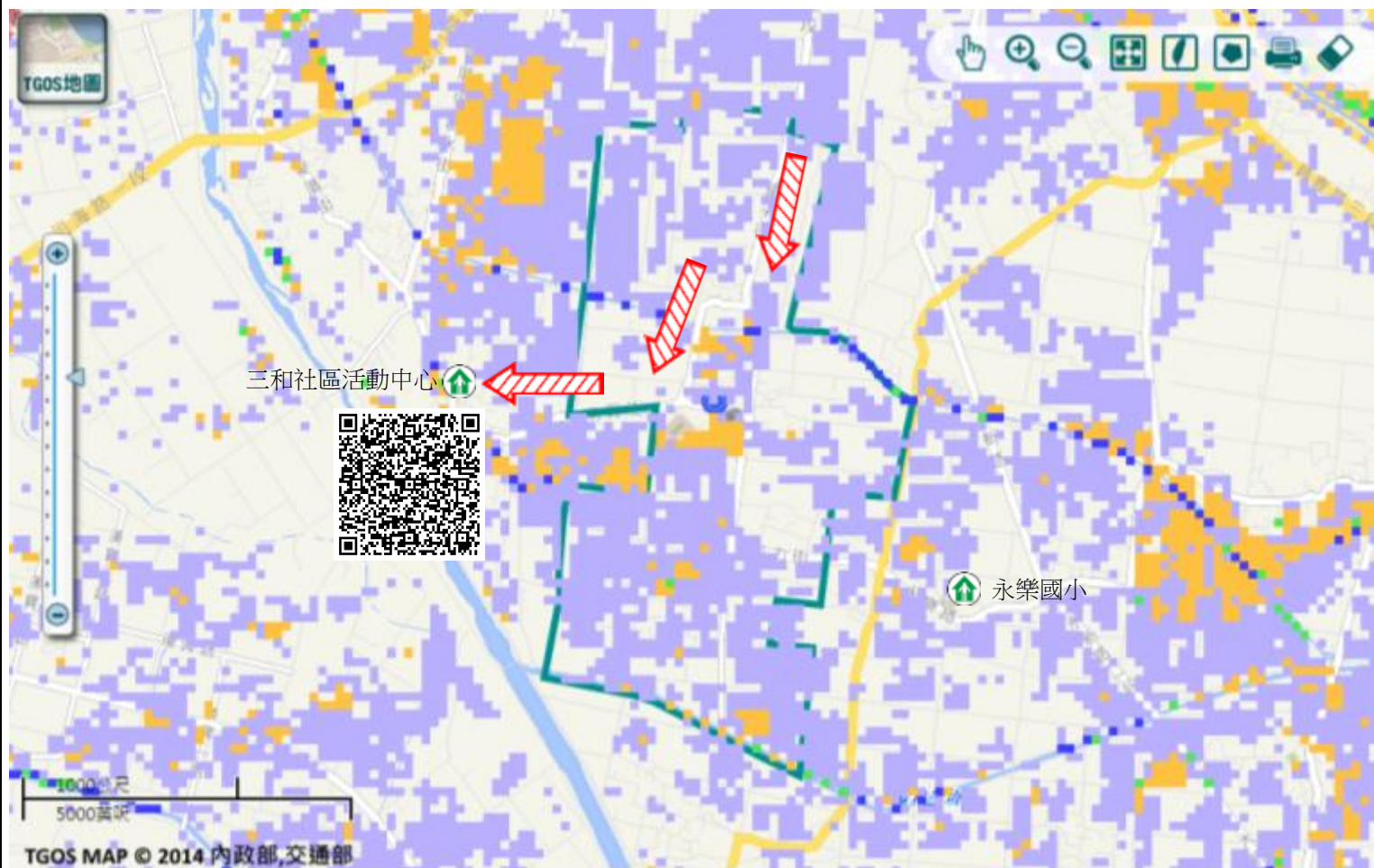
就地避難或垂直避難;低窪地區前往避難處所

### 避難收容處所

三和社區活動中心  
地址：彰化縣福興鄉二一  
村南興街87之1號  
電話：04-7700285



福興鄉公所113年5月製作



道路		標示			350mm / 24hr				
106	縣道		建議疏散避難方向		避難收容處所		老人福利		0.5 ~ 1.0 m
行政區域界線			適用水災災害		護理之家		兒少福利		1.0 ~ 2.0 m
村(里)界線			身心障礙福	圖資來源：NCDR災害潛勢地圖網站(105年)					2.0 ~ 3.0 m
									> 3.0 m

# 彰化縣福興鄉鎮平村地震簡易疏散避難圖

## 防災資訊

### 村(里)基本資料

• 總人口數：1311人

### 災害通報單位

- \*彰化縣災害應變中心  
電話：04-7512148
- \*福興鄉災害應變中心  
電話：04-7772066
- \*洪堀派出所  
電話：04-7704441
- \*福興消防分隊  
電話：04-7792875

### 緊急聯絡人

- \*村長：許誠龍  
電話：0932-602593

### 防災資料網站

- \*內政部消防署  
<http://www.nfa.gov.tw>
- \*彰化縣政府消防局  
<http://www.chfd.gov.tw>
- \*彰化縣福興鄉公所  
<http://town.chcg.gov.tw/fuxing/00home/index7.asp>

### 避難原則

前往開放空間或公園避難

### 避難收容處所

三和社區活動中心   
地址：彰化縣福興鄉三和村南興街87之1號  
電話：04-7700285



福興鄉公所113年5月製作



### 圖例

道路	標示		
縣道	建議疏散避難方向	避難收容處所	老人福利
行政區域界線	適用地震災害	護理之家	兒少福利
村(里)界線	身心障礙福	圖資來源：NCDR災害潛勢地圖網站(105年)	



# 彰化縣福興鄉三和村水災簡易疏散避難圖

## 防災資訊

### 村(里)基本資料

• 總人口數：1152人

### 災害通報單位

\*彰化縣災害應變中心  
電話：04-7512148  
\*福興鄉災害應變中心  
電話：04-7772066  
\*洪堀派出所  
電話：04-7704441  
\*福興消防分隊  
電話：04-7792875

### 緊急聯絡人

\*村長：黃于甄  
電話：0982-703612

### 防災資料網站

\*內政部消防署  
<http://www.nfa.gov.tw>  
\*彰化縣政府消防局  
<http://www.chfd.gov.tw>  
\*彰化縣福興鄉公所  
<http://town.chcg.gov.tw/fuxing/00home/index7.asp>

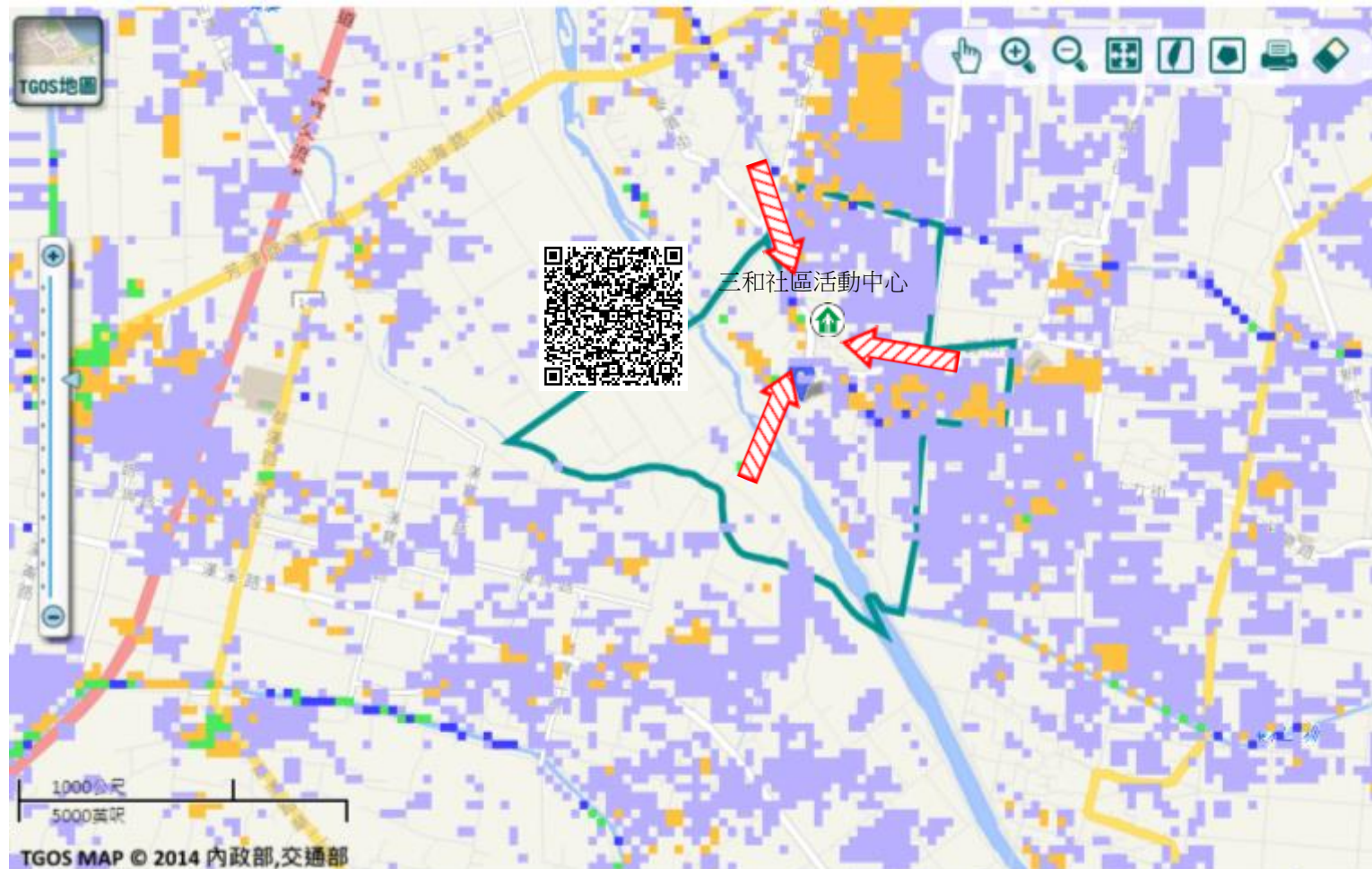
### 避難原則





就地避難或垂直避難;低窪地區前往避難處所

### 避難收容處所

三和社區活動中心   
地址：彰化縣福興鄉三和村南興街87之1號  
電話：04-7700285

福興鄉公所113年5月製作



道路		標示			350mm / 24hr					
圖例	 106 縣道		建議疏散避難方向		避難收容處所		老人福利		0.5 ~ 1.0 m	
		行政區域界線		適用水災災害		護理之家		兒少福利		1.0 ~ 2.0 m
		村(里)界線		身心障礙福	圖資來源：NCDR災害潛勢地圖網站(105年)				2.0 ~ 3.0 m	
									> 3.0 m	

# 彰化縣福興鄉三和村地震簡易疏散避難圖

## 防災資訊

### 村(里)基本資料

- 總人口數：1152人

### 災害通報單位

- \*彰化縣災害應變中心  
電話：04-7512148
- \*福興鄉災害應變中心  
電話：04-7772066
- \*洪掘派出所  
電話：04-7704441
- \*福興消防分隊  
電話：04-7792875

### 緊急聯絡人

- \*村長：黃于甄  
電話：0982-703612

### 防災資料網站

- \*內政部消防署  
<http://www.nfa.gov.tw>
- \*彰化縣政府消防局  
<http://www.chfd.gov.tw>
- \*彰化縣福興鄉公所  
<http://town.chcg.gov.tw/fuxin/g/00home/index7.asp>

### 避難原則

前往開放空間或公園避難


### 避難收容處所

彰化縣管嶼國小   
地址：彰化縣福興鄉沿海路三段100號  
電話：04-7702949



福興鄉公所113年5月製作



		道路	標示				
圖 例	 縣道		建議疏散避難方向		避難收容處所		老人福利
	行政區域界線		適用地震災害		護理之家		兒少福利
	 村(里)界線		身心障礙福	圖資來源：NCDR災害潛勢地圖網站(105年)			

# 彰化縣福興鄉麥厝村水災簡易疏散避難圖

## 防災資訊

### 村(里)基本資料

• 總人口數：2460人

### 災害通報單位

- \*彰化縣災害應變中心  
電話：04-7512148
- \*福興鄉災害應變中心  
電話：04-7772066
- \*洪堀派出所  
電話：04-7704441
- \*福興消防分隊  
電話：04-7792875

### 緊急聯絡人

- \*村長：梁國忠  
電話：0923-874545

### 防災資料網站

- \*內政部消防署  
<http://www.nfa.gov.tw>
- \*彰化縣政府消防局  
<http://www.chfd.gov.tw>
- \*彰化縣福興鄉公所  
<http://town.chcg.gov.tw/fuxin/g/00home/index7.asp>

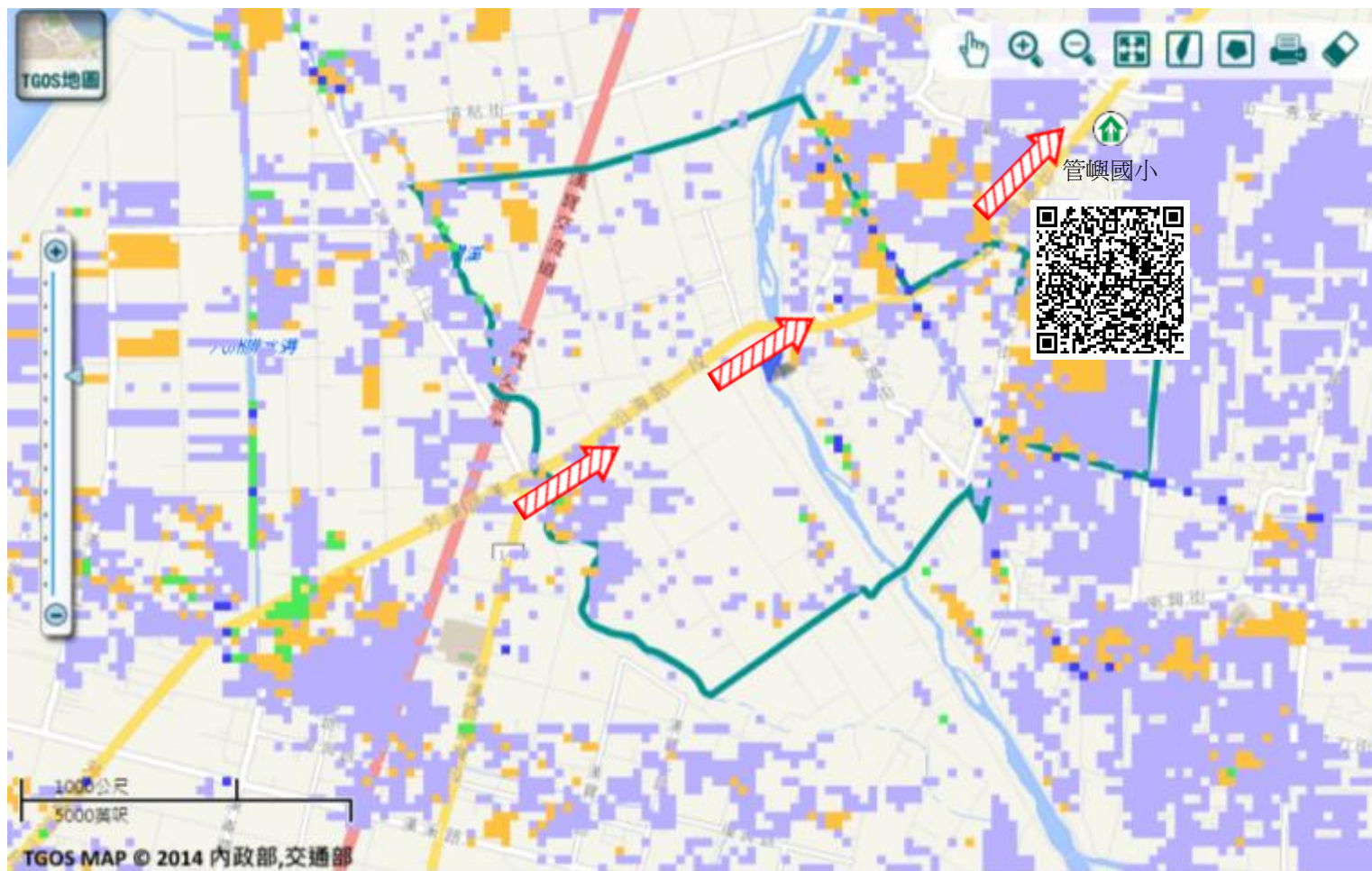
### 避難原則















就地避難或垂直避難;低窪地區前往避難處所

### 避難收容處所

彰化縣管嶼國小   
地址：彰化縣福興鄉沿海路三段100號  
電話：04-7702949

福興鄉公所113年5月製作



道路		標示			350mm / 24hr
圖例	 縣道	 建議疏散避難方向	 避難收容處所	 老人福利	 0.5 ~ 1.0 m
	 行政區域界線	 適用水災災害	 護理之家	 兒少福利	 1.0 ~ 2.0 m
	 村(里)界線	 身心障礙福	圖資來源：NCDR災害潛勢地圖網站(105年)		 2.0 ~ 3.0 m
					 > 3.0 m

# 彰化縣福興鄉麥厝村地震簡易疏散避難圖

## 防災資訊

### 村(里)基本資料

• 總人口數：2460人

### 災害通報單位

\*彰化縣災害應變中心  
電話：04-7512148  
\*福興鄉災害應變中心  
電話：04-7772066  
\*洪堀派出所  
電話：04-7704441  
\*福興消防分隊  
電話：04-7792875

### 緊急聯絡人

\*村長：梁國忠  
電話：0923-874545

### 防災資料網站

\*內政部消防署  
<http://www.nfa.gov.tw>  
\*彰化縣政府消防局  
<http://www.chfd.gov.tw>  
\*彰化縣福興鄉公所  
<http://town.chcg.gov.tw/fuxin/g/00home/index7.asp>

### 避難原則

前往開放空間或公園避難

### 避難收容處所

彰化縣管嶼國小   
地址：彰化縣福興鄉沿海路三段100號  
電話：04-7702949 

福興鄉公所113年5月製作



		道路	標示				
圖例	 縣道		建議疏散避難方向		避難收容處所		老人福利
	行政區域界線		適用地震災害		護理之家		兒少福利
	 村(里)界線		身心障礙福	圖資來源：NCDR災害潛勢地圖網站(105年)			

# 彰化縣福興鄉廈粘村水災簡易疏散避難圖

## 防災資訊

### 村(里)基本資料

• 總人口數：2186人

### 災害通報單位

- \*彰化縣災害應變中心  
電話：04-7512148
- \*福興鄉災害應變中心  
電話：04-7772066
- \*洪堀派出所  
電話：04-7704441
- \*福興消防分隊  
電話：04-7792875

### 緊急聯絡人

\*村長：粘昆在  
電話：0939-922698

### 防災資料網站

- \*內政部消防署  
<http://www.nfa.gov.tw>
- \*彰化縣政府消防局  
<http://www.chfd.gov.tw>
- \*彰化縣福興鄉公所  
<http://town.chcg.gov.tw/fuxin/g/00home/index7.asp>

### 避難原則

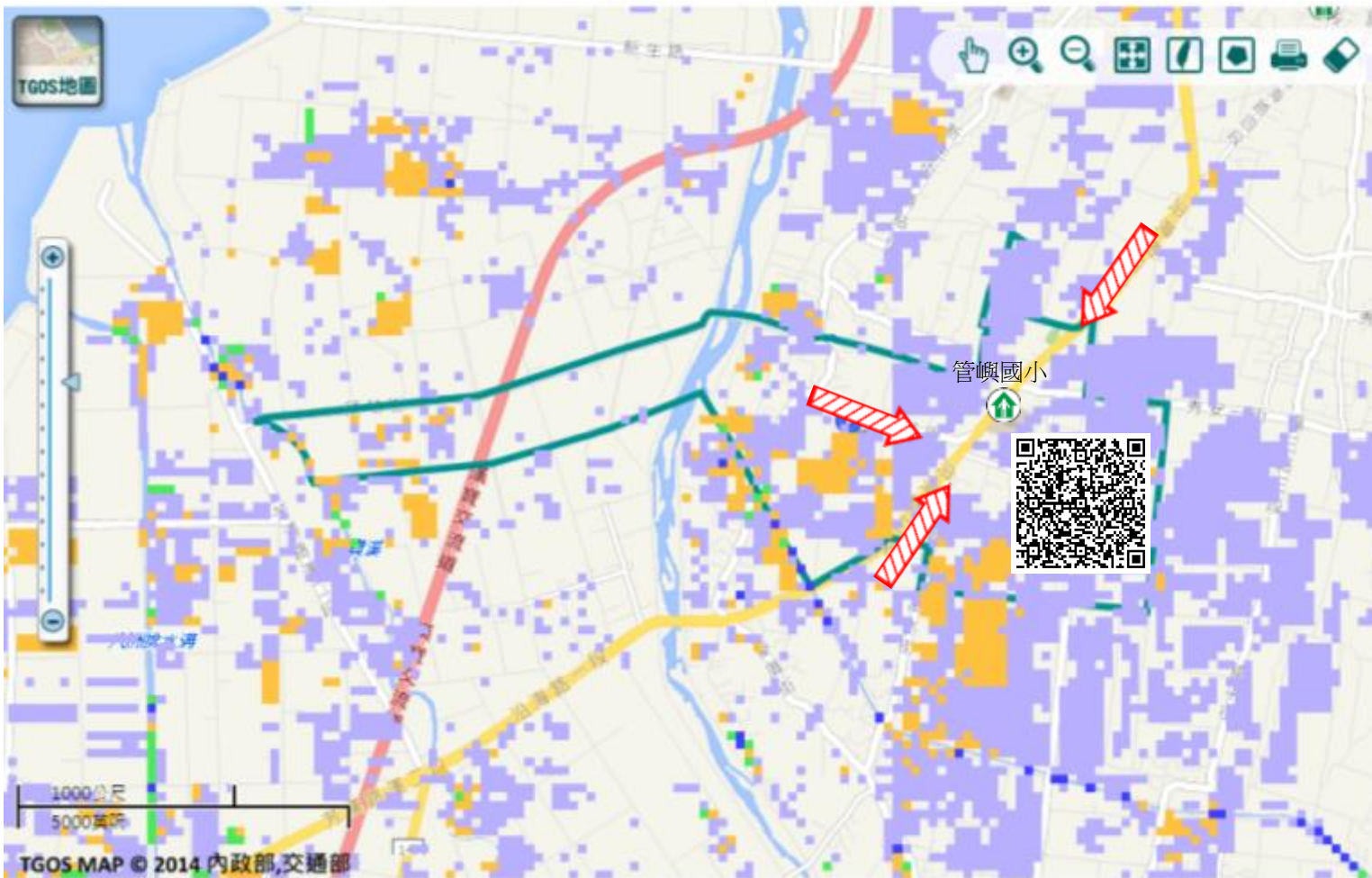
就地避難或垂直避難;低窪地區前往避難處所

### 避難收容處所

彰化縣管嶼國小   
地址：彰化縣福興鄉沿海路三段100號  
電話：04-7702949



福興鄉公所113年5月製作



道路		標示			350mm / 24hr
圖例	 縣道	 建議疏散避難方向	 避難收容處所	 老人福利	 0.5 ~ 1.0 m
	 行政區域界線	 適用水災災害	 護理之家	 兒少福利	 1.0 ~ 2.0 m
	 村(里)界線	 身心障礙福	圖資來源：NCDR災害潛勢地圖網站(105年)		 2.0 ~ 3.0 m
					 > 3.0 m

# 彰化縣福興鄉廈粘村地震簡易疏散避難圖

## 防災資訊

### 村(里)基本資料

• 總人口數：2186人

### 災害通報單位

- \*彰化縣災害應變中心  
電話：04-7512148
- \*福興鄉災害應變中心  
電話：04-7772066
- \*洪堀派出所  
電話：04-7704441
- \*福興消防分隊  
電話：04-7792875

### 緊急聯絡人

- \*村長：粘昆在  
電話：0939-922638

### 防災資料網站

- \*內政部消防署  
<http://www.nfa.gov.tw>
- \*彰化縣政府消防局  
<http://www.chfd.gov.tw>
- \*彰化縣福興鄉公所  
<http://town.chcg.gov.tw/fuxin/g/00home/index7.asp>

### 避難原則

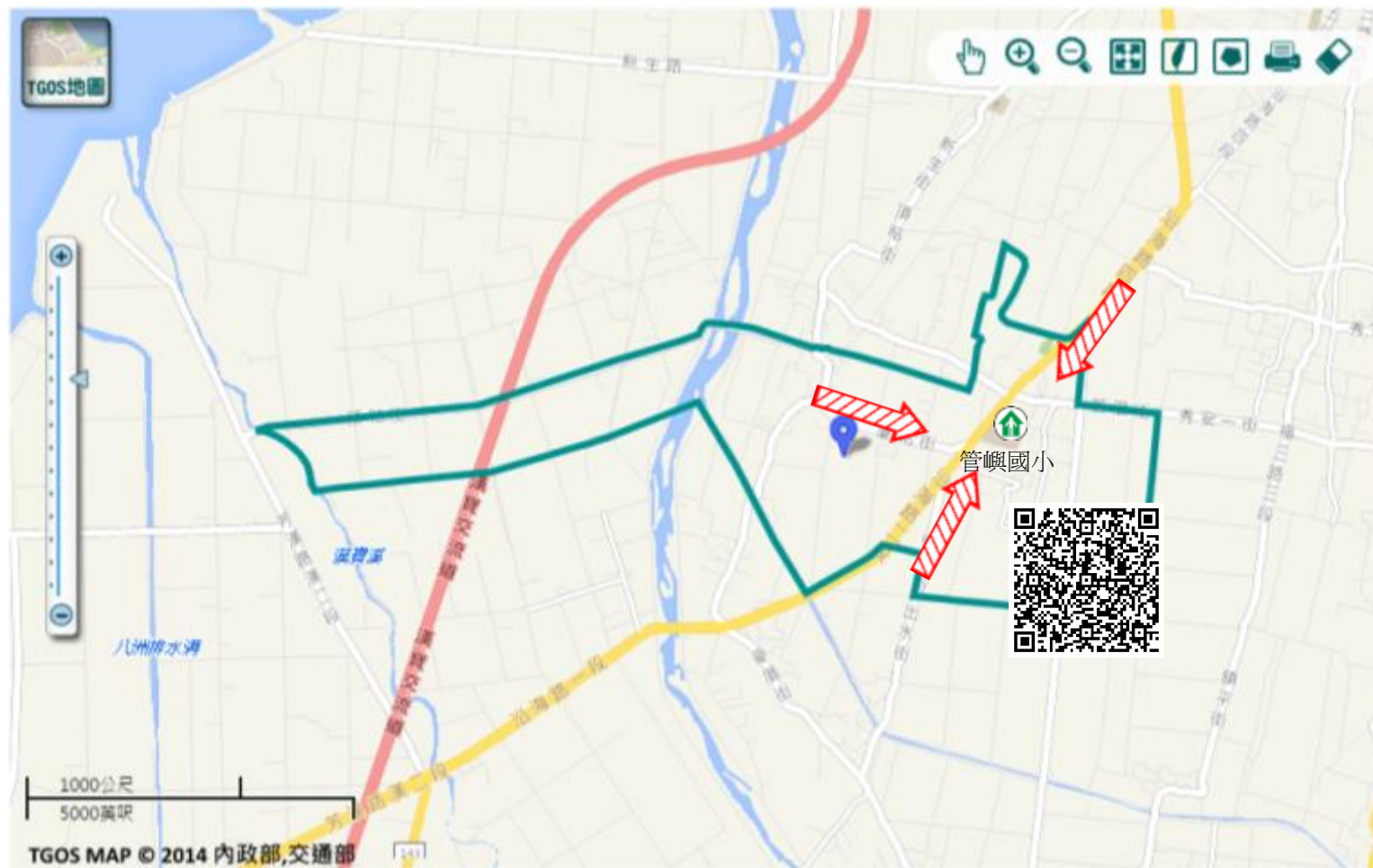
前往開放空間或公園避難

### 避難收容處所

彰化縣管嶼國小   
地址：彰化縣福興鄉沿海路三段100號  
電話：04-7702949



福興鄉公所113年5月製作



		道路	標示				
圖例	106 縣道		建議疏散避難方向		避難收容處所		老人福利
	行政區域界線		適用地震災害		護理之家		兒少福利
	村(里)界線		身心障礙福	圖資來源：NCDR災害潛勢地圖網站(105年)			

# 彰化縣福興鄉頂粘村水災簡易疏散避難圖

## 防災資訊

### 村(里)基本資料

• 總人口數：2724人

### 災害通報單位

- \*彰化縣災害應變中心  
電話：04-7512148
- \*福興鄉災害應變中心  
電話：04-7772066
- \*洪堀派出所  
電話：04-7704441
- \*福興消防分隊  
電話：04-7792875

### 緊急聯絡人

- \*村長：粘財本  
電話：0937-708680

### 防災資料網站

- \*內政部消防署  
<http://www.nfa.gov.tw>
- \*彰化縣政府消防局  
<http://www.chfd.gov.tw>
- \*彰化縣福興鄉公所  
<http://town.chcg.gov.tw/fuxin/g/00home/index7.asp>

### 避難原則

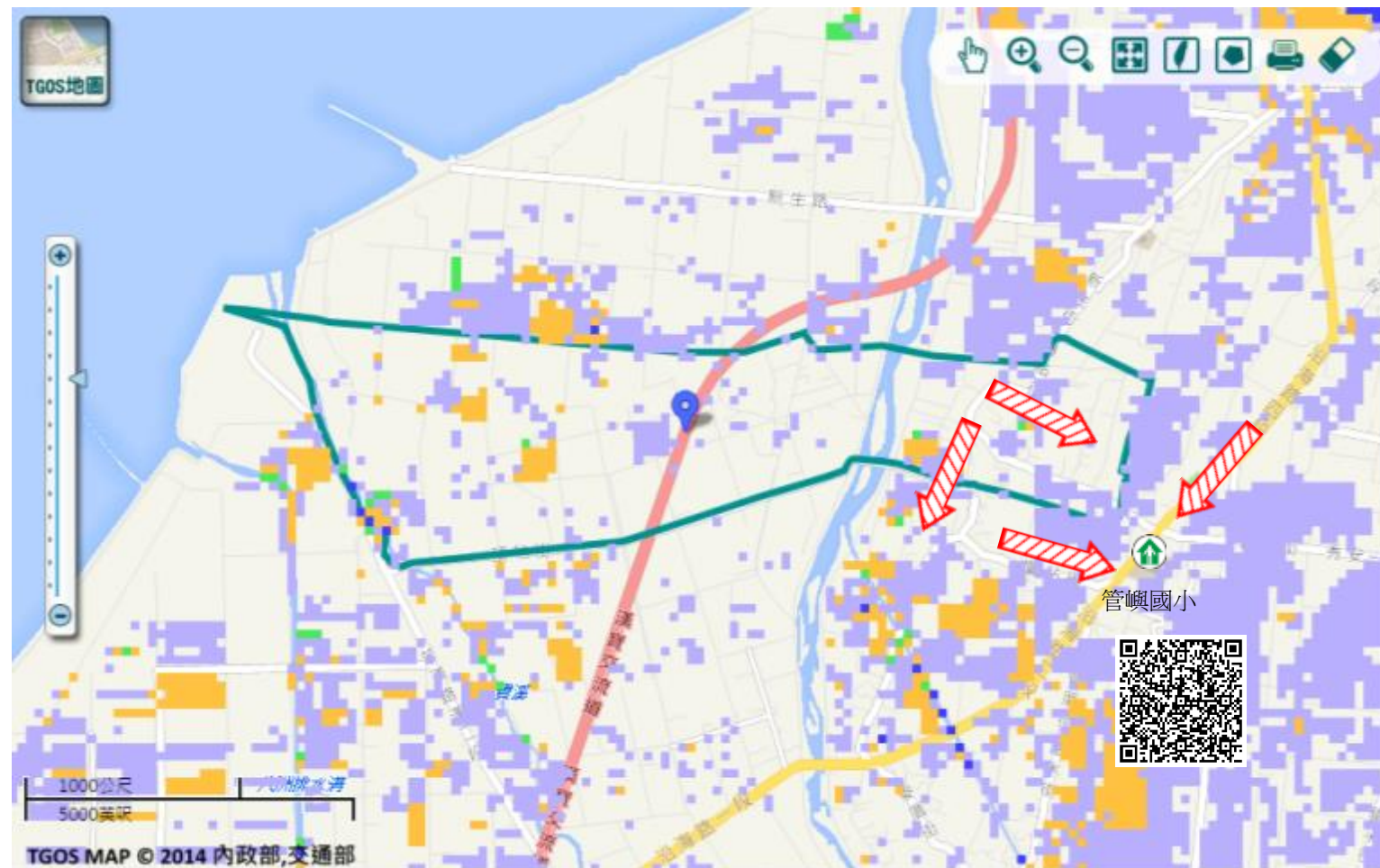
就地避難或垂直避難;低窪地區前往避難處所

### 避難收容處所

彰化縣管嶼國小   
地址：彰化縣福興鄉沿海路三段100號  
電話：04-7702949



福興鄉公所113年5月製作



道路		標示			350mm / 24hr				
圖例	106 縣道		建議疏散避難方向		避難收容處所		老人福利		0.5 ~ 1.0 m
	行政區域界線		適用水災災害		護理之家		兒少福利		1.0 ~ 2.0 m
	村(里)界線		身心障礙福	圖資來源：NCDR災害潛勢地圖網站(105年)				2.0 ~ 3.0 m	
									> 3.0 m

# 彰化縣福興鄉頂粘村地震簡易疏散避難圖

## 防災資訊

### 村(里)基本資料

• 總人口數：2724人

### 災害通報單位

- \*彰化縣災害應變中心  
電話：04-7512148
- \*福興鄉災害應變中心  
電話：04-7772066
- \*洪堀派出所  
電話：04-7704441
- \*福興消防分隊  
電話：04-7792875

### 緊急聯絡人

\*村長：粘財本  
電話：0937-708680

### 防災資料網站

- \*內政部消防署  
<http://www.nfa.gov.tw>
- \*彰化縣政府消防局  
<http://www.chfd.gov.tw>
- \*彰化縣福興鄉公所  
<http://town.chcg.gov.tw/fuxin/g/00home/index7.asp>

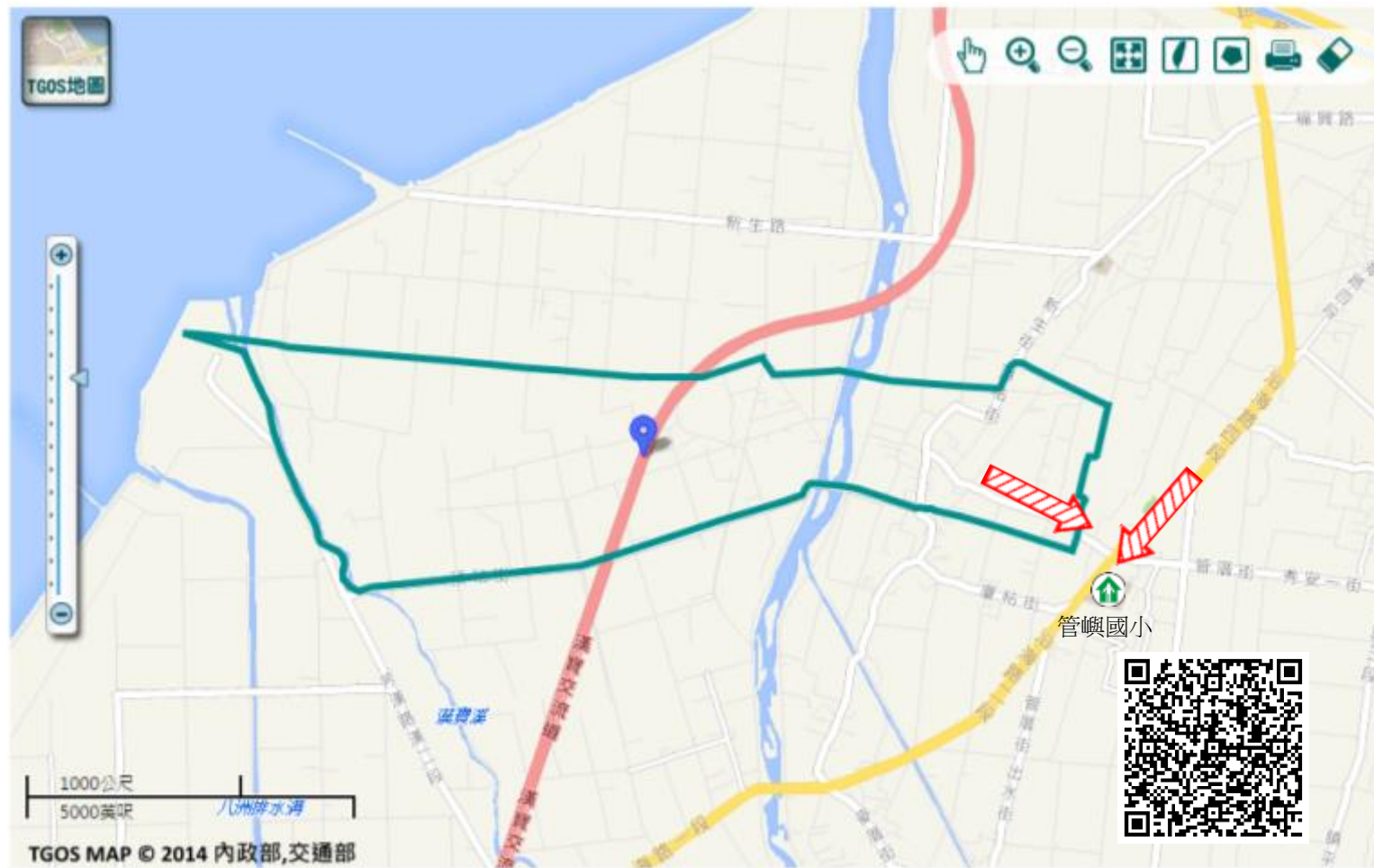
### 避難原則

前往開放空間或公園避難

### 避難收容處所

彰化縣管嶼國小   
地址：彰化縣福興鄉沿海路三段100號  
電話：04-7702949 

福興鄉公所113年5月製作



圖例	道路	標示		
	縣道	建議疏散避難方向	避難收容處所	老人福利
	行政區域界線	適用地震災害	護理之家	兒少福利
村(里)界線	身心障礙福	圖資來源：NCDR災害潛勢地圖網站(105年)		



# 彰化縣福興鄉福寶村水災簡易疏散避難圖

## 防災資訊

### 村(里)基本資料

• 總人口數：1437人

### 災害通報單位

- \*彰化縣災害應變中心  
電話：04-7512148
- \*福興鄉災害應變中心  
電話：04-7772066
- \*洪堀派出所  
電話：04-7704441
- \*福興消防分隊  
電話：04-7792875

### 緊急聯絡人

- \*村長：黃耀輝  
電話：0919-730344

### 防災資料網站

- \*內政部消防署  
<http://www.nfa.gov.tw>
- \*彰化縣政府消防局  
<http://www.chfd.gov.tw>
- \*彰化縣福興鄉公所  
<http://town.chcg.gov.tw/fuxin/g/00home/index7.asp>

### 避難原則

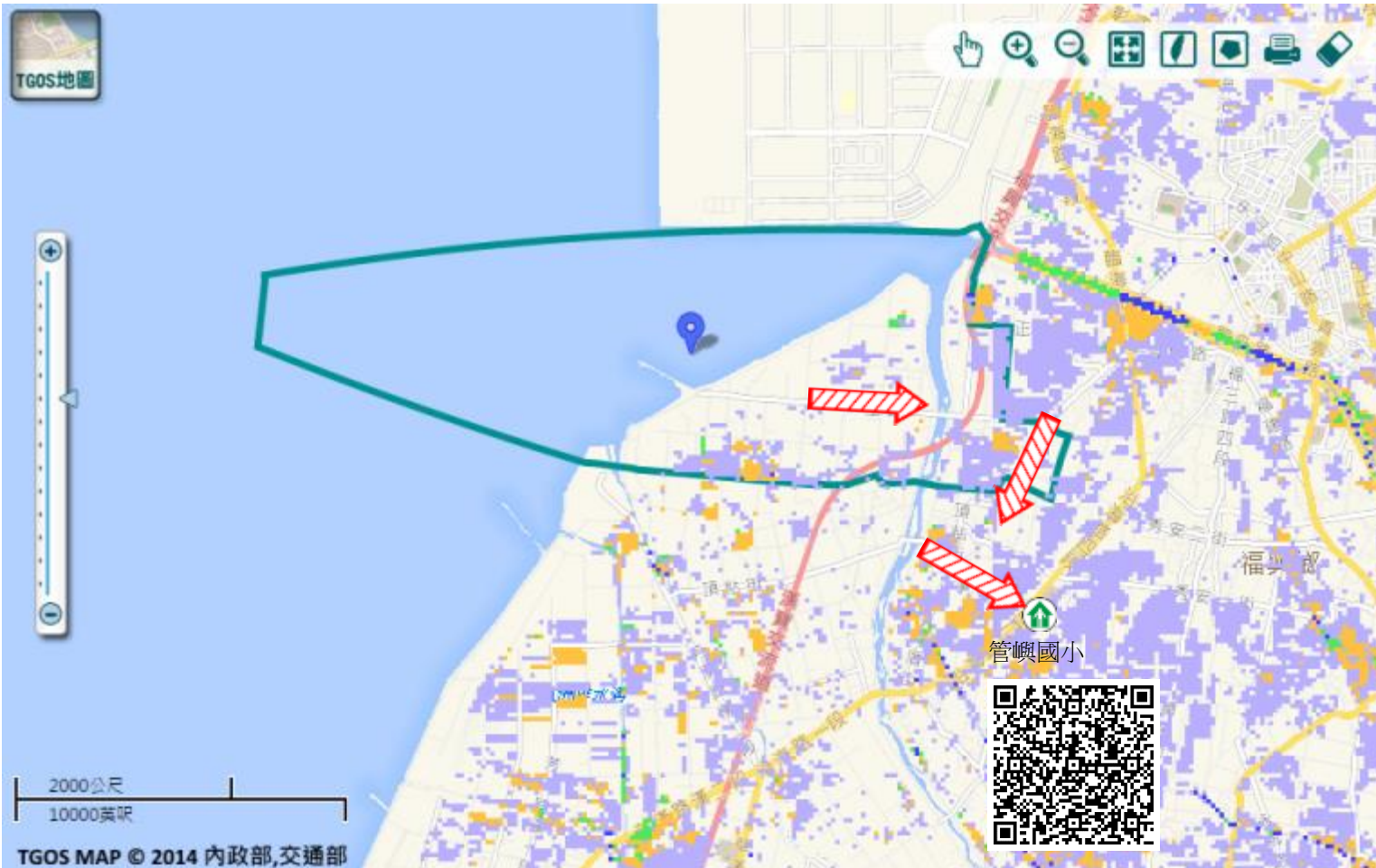
就地避難或垂直避難;低窪地區前往避難處所

### 避難收容處所

彰化縣管嶼國小   
地址：彰化縣福興鄉沿海路三段100號  
電話：04-7702949



福興鄉公所113年5月製作



TGOS MAP © 2014 內政部,交通部

道路		標示			350mm / 24hr
圖例	106 縣道	 建議疏散避難方向	 避難收容處所	 老人福利	 0.5 ~ 1.0 m
	行政區域界線	 適用水災災害	 護理之家	 兒少福利	 1.0 ~ 2.0 m
	村(里)界線	 身心障礙福	圖資來源：NCDR災害潛勢地圖網站(105年)		 2.0 ~ 3.0 m
					 > 3.0 m

# 彰化縣福興鄉福寶村地震簡易疏散避難圖

## 防災資訊

### 村(里)基本資料

• 總人口數：1437人

### 災害通報單位

- \*彰化縣災害應變中心  
電話：04-7512148
- \*福興鄉災害應變中心  
電話：04-7772066
- \*洪堀派出所  
電話：04-7704441
- \*福興消防分隊  
電話：04-7792875

### 緊急聯絡人

- \*村長：黃耀輝  
電話：0919-730344

### 防災資料網站

- \*內政部消防署  
<http://www.nfa.gov.tw>
- \*彰化縣政府消防局  
<http://www.chfd.gov.tw>
- \*彰化縣福興鄉公所  
<http://town.chcg.gov.tw/fuxin/g/00home/index7.asp>

### 避難原則

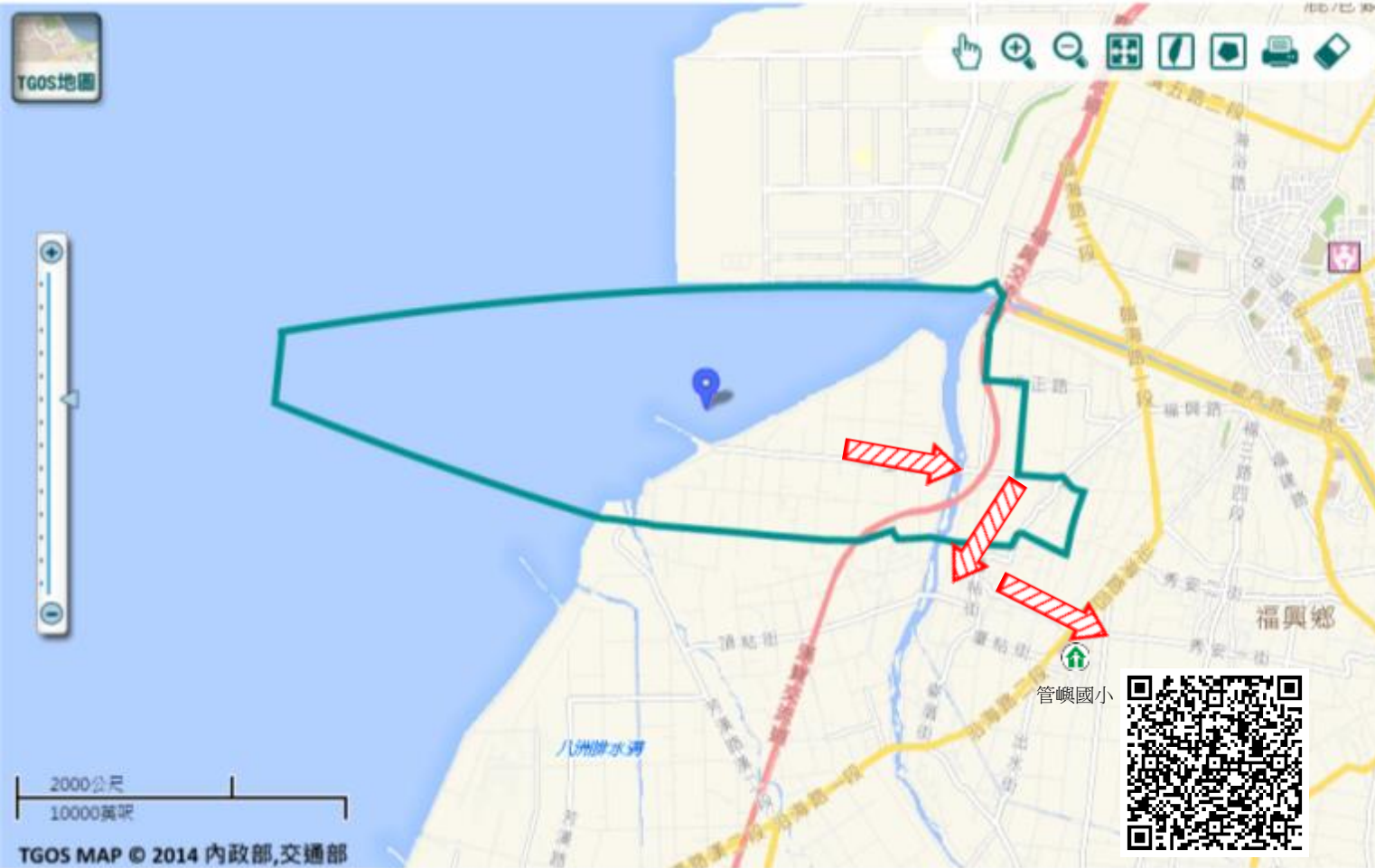
前往開放空間或公園避難

### 避難收容處所

彰化縣管嶼國小   
地址：彰化縣福興鄉沿海路三段100號  
電話：04-7702949



福興鄉公所113年5月製作



圖例	道路	標示		
	縣道	建議疏散避難方向	避難收容處所	老人福利
行政區域界線	適用地震災害	護理之家	兒少福利	
村(里)界線	身心障礙福	圖資來源：NCDR災害潛勢地圖網站(105年)		

# 彰化縣福興鄉二港村水災簡易疏散避難圖

## 防災資訊

### 村(里)基本資料

• 總人口數：1435人

### 災害通報單位

- \*彰化縣災害應變中心  
電話：04-7512148
- \*福興鄉災害應變中心  
電話：04-7772066
- \*洪堀派出所  
電話：04-7704441
- \*福興消防分隊  
電話：04-7792875

### 緊急聯絡人

\*村長：黃炳春  
電話：0921-660375


### 防災資料網站

- \*內政部消防署  
<http://www.nfa.gov.tw>
- \*彰化縣政府消防局  
<http://www.chfd.gov.tw>
- \*彰化縣福興鄉公所  
<http://town.chcg.gov.tw/fuxin/g/00home/index7.asp>

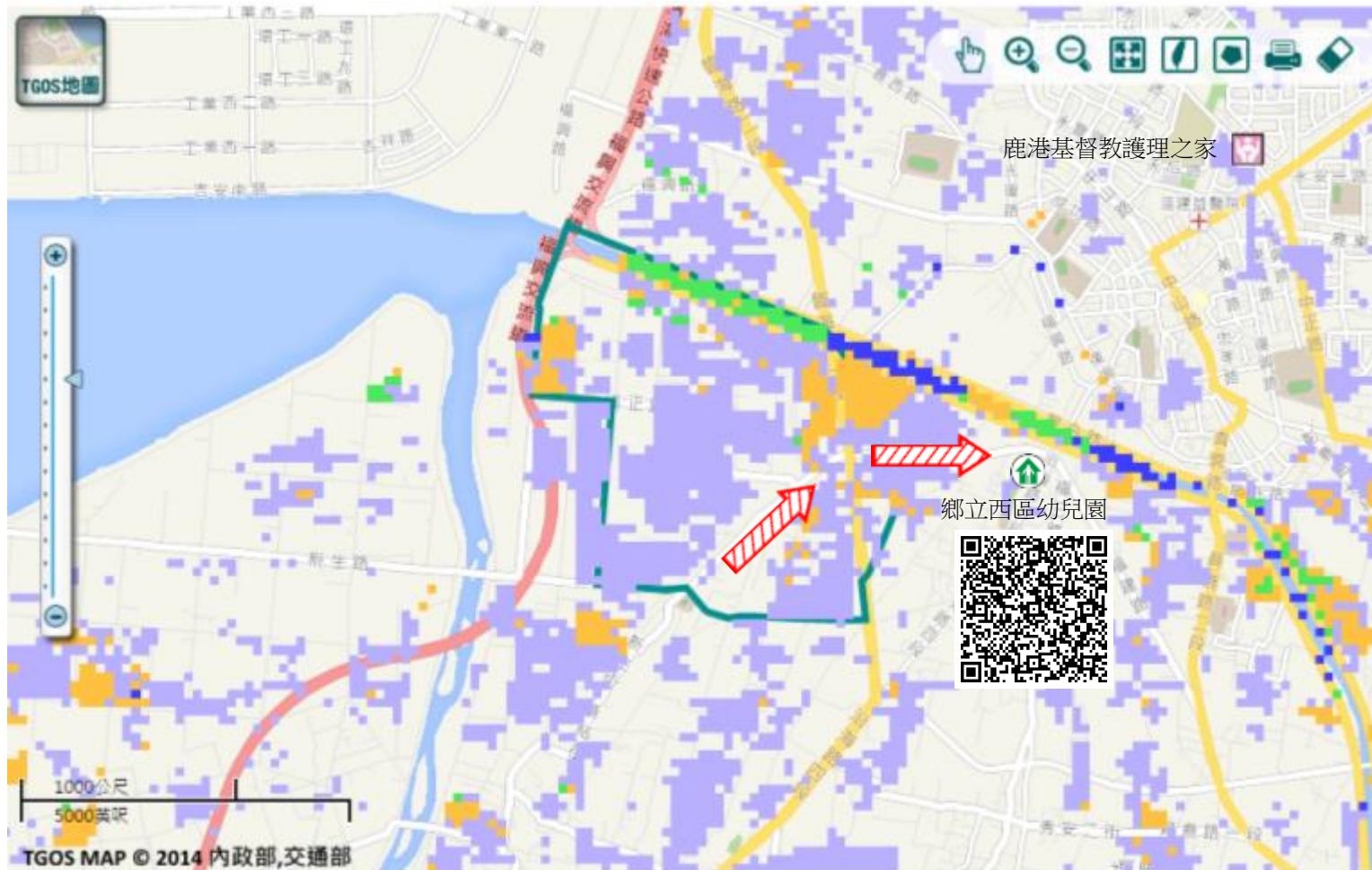
### 避難原則

就地避難或垂直避難;低窪地區前往避難處所

### 避難收容處所

福興鄉立西區幼兒園   
地址：彰化縣福興鄉福興路51巷12號  
電話：04-7764718

福興鄉公所113年5月製作



道路		標示			350mm / 24hr				
圖例	106 縣道		建議疏散避難方向		避難收容處所		老人福利		0.5 ~ 1.0 m
	行政區域界線		適用水災災害		護理之家		兒少福利		1.0 ~ 2.0 m
	村(里)界線		身心障礙福	圖資來源：NCDR災害潛勢地圖網站(105年)				2.0 ~ 3.0 m	
								> 3.0 m	

# 彰化縣福興鄉二港村地震簡易疏散避難圖

## 防災資訊

### 村(里)基本資料

• 總人口數：1435人

### 災害通報單位

\*彰化縣災害應變中心  
電話：04-7512148  
\*福興鄉災害應變中心  
電話：04-7772066  
\*洪堀派出所  
電話：04-7704441  
\*福興消防分隊  
電話：04-7792875

### 緊急聯絡人

\*村長：黃炳春  
電話：0921-660375

### 防災資料網站

\*內政部消防署  
<http://www.nfa.gov.tw>  
\*彰化縣政府消防局  
<http://www.chfd.gov.tw>  
\*彰化縣福興鄉公所  
<http://town.chcg.gov.tw/fuxin/g/00home/index7.asp>

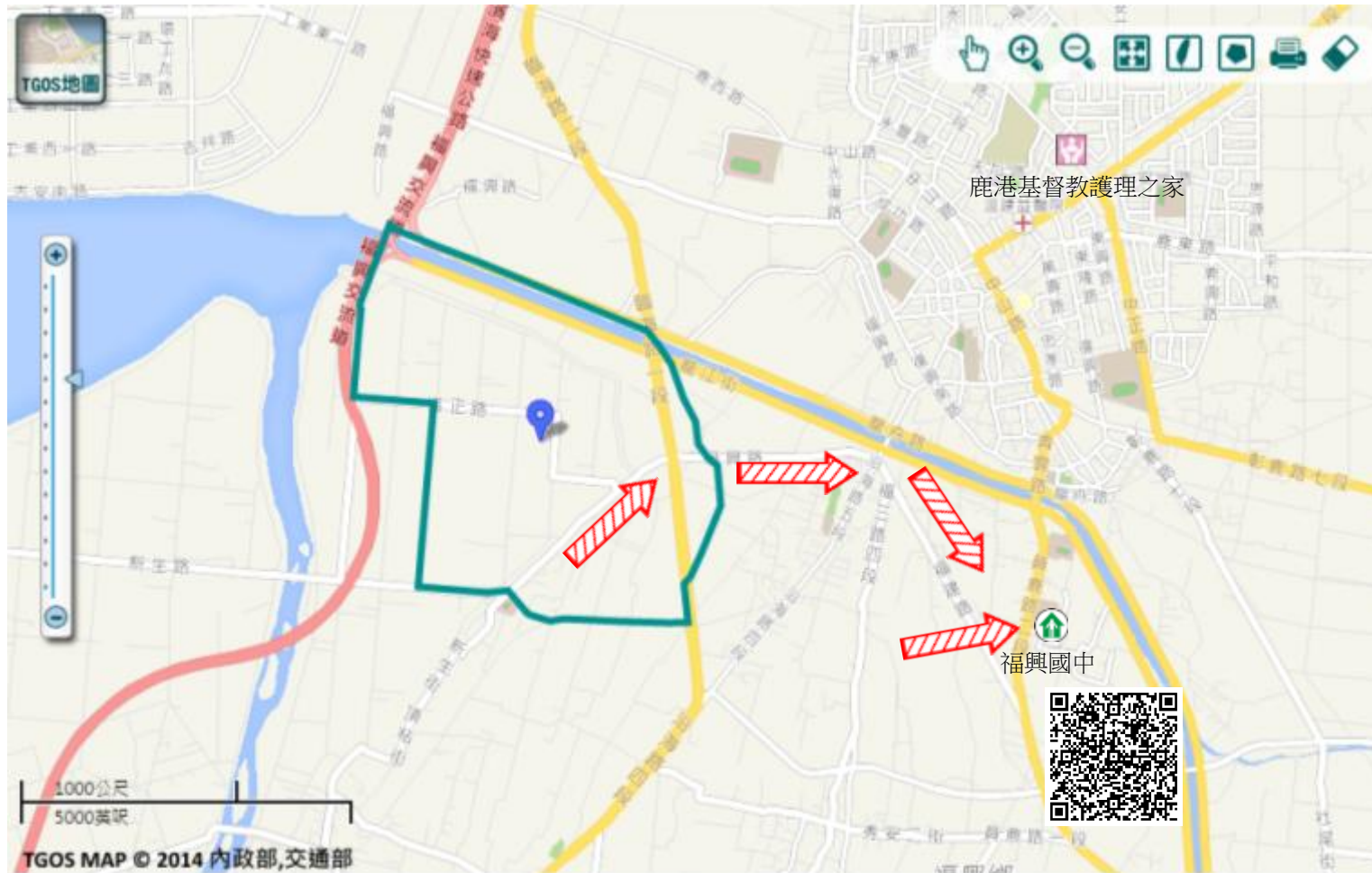
### 避難原則

前往開放空間或公園避難

### 避難收容處所

彰化縣福興國中   
地址：彰化縣福興鄉員鹿路二段270號  
電話：04-7772009

福興鄉公所113年5月製作



圖例

道路	標示		
 縣道		建議疏散避難方向	 避難收容處所
 行政區域界線		適用地震災害	 護理之家
 村(里)界線		身心障礙福	 兒少福利

圖資來源：NCDR災害潛勢地圖網站(105年)

# 彰化縣福興鄉福興村水災簡易疏散避難圖

## 防災資訊

### 村(里)基本資料

• 總人口數：4113人

### 災害通報單位

- \*彰化縣災害應變中心  
電話：04-7512148
- \*福興鄉災害應變中心  
電話：04-7772066
- \*福興分駐所  
電話：04-7775405
- \*福興消防分隊  
電話：04-7792875

### 緊急聯絡人

- \*村長：林建志  
電話：0935-386598

### 防災資料網站

- \*內政部消防署  
<http://www.nfa.gov.tw>
- \*彰化縣政府消防局  
<http://www.chfd.gov.tw>
- \*彰化縣福興鄉公所  
<http://town.chcg.gov.tw/fuxin/g/00home/index7.asp>

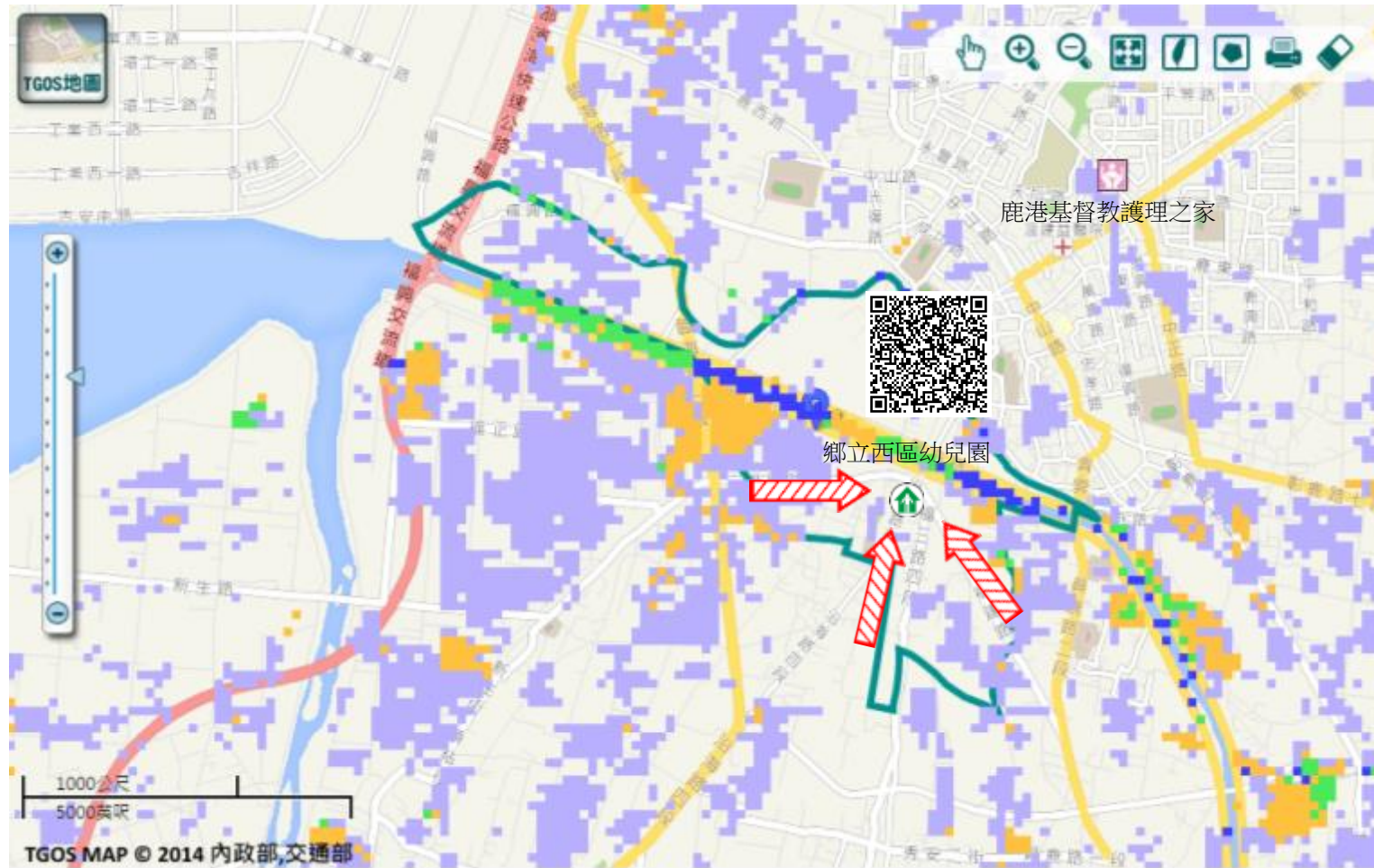
### 避難原則












就地避難或垂直避難；低窪地區前往避難處所

### 避難收容處所

福興鄉立西區幼兒園   
地址：彰化縣福興鄉福興路51巷12號  
電話：04-7764718

福興鄉公所113年5月製作



		道路	標示			350mm / 24hr				
圖例	106	縣道		建議疏散避難方向		避難收容處所		老人福利		0.5 ~ 1.0 m
		行政區域界線		適用水災災害		護理之家		兒少福利		1.0 ~ 2.0 m
		村(里)界線		身心障礙福	圖資來源：NCDR災害潛勢地圖網站(105年)				2.0 ~ 3.0 m	
									> 3.0 m	

# 彰化縣福興鄉福興村地震簡易疏散避難圖

## 防災資訊

### 村(里)基本資料

• 總人口數：4113人

### 災害通報單位

- \*彰化縣災害應變中心  
電話：04-7512148
- \*福興鄉災害應變中心  
電話：04-7772066
- \*福興分駐所  
電話：04-7775405
- \*福興消防分隊  
電話：04-7792875

### 緊急聯絡人

- \*村長：林建志  
電話：04935-389598

### 防災資料網站

- \*內政部消防署  
<http://www.nfa.gov.tw>
- \*彰化縣政府消防局  
<http://www.chfd.gov.tw>
- \*彰化縣福興鄉公所  
<http://town.chcg.gov.tw/fuxin/g/00home/index7.asp>

### 避難原則

前往開放空間或公園避難

### 避難收容處所

彰化縣福興鄉立西區幼兒園  
地址：彰化縣福興鄉福興路51巷12號  
電話：04-7764718

福興鄉公所113年5月製作



道路		標示					
106	縣道		建議疏散避難方向		避難收容處所		老人福利
行政區域界線			適用地震災害		護理之家		兒少福利
村(里)界線			身心障礙福	圖資來源：NCDR災害潛勢地圖網站(105年)			

# 彰化縣福興鄉福南村水災簡易疏散避難圖

## 防災資訊

### 村(里)基本資料

• 總人口數：2992人

### 災害通報單位

\*彰化縣災害應變中心

電話：04-7512148

\*福興鄉災害應變中心

電話：04-7772066

\*福興分駐所

電話：04-7775405

\*福興消防分隊

電話：04-7792875

### 緊急聯絡人

\*村長：洪旭峯

電話：0932-905387

### 防災資料網站

\*內政部消防署

<http://www.nfa.gov.tw>

\*彰化縣政府消防局

<http://www.chfd.gov.tw>


\*彰化縣福興鄉公所

<http://town.chcg.gov.tw/fuxin/g/00home/index7.asp>

### 避難原則

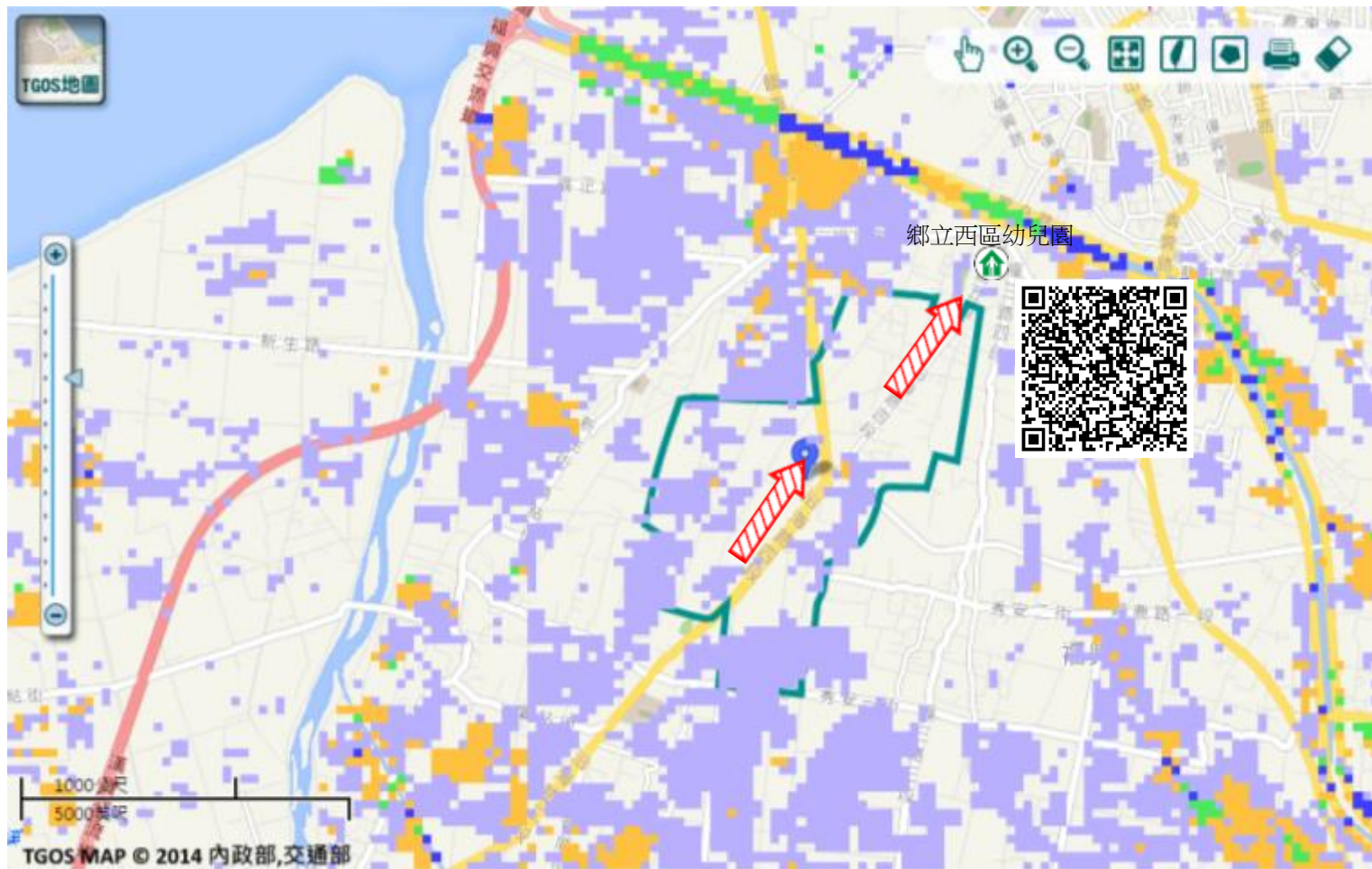
就地避難或垂直避難;低窪地區前往避難處所

### 避難收容處所

福興鄉立西區幼兒園   
地址：彰化縣福興鄉福興路51巷12號  
電話：04-7764718



福興鄉公所113年5月製作



## 圖例

道路	標示			350mm / 24hr
106 縣道	建議疏散避難方向	避難收容處所	老人福利	0.5 ~ 1.0 m
行政區域界線	適用水災災害	護理之家	兒少福利	1.0 ~ 2.0 m
村(里)界線	身心障礙福	圖資來源：NCDR災害潛勢地圖網站(105年)		2.0 ~ 3.0 m
				> 3.0 m

# 彰化縣福興鄉福南村地震簡易疏散避難圖

## 防災資訊

### 村(里)基本資料

• 總人口數：2992人

### 災害通報單位

- \*彰化縣災害應變中心  
電話：04-7512148
- \*福興鄉災害應變中心  
電話：04-7772066
- \*福興分駐所  
電話：04-7775405
- \*福興消防分隊  
電話：04-7792875

### 緊急聯絡人

- \*村長：洪旭峯  
電話：0932-905387

### 防災資料網站

- \*內政部消防署  
<http://www.nfa.gov.tw>
- \*彰化縣政府消防局  
<http://www.chfd.gov.tw>
- \*彰化縣福興鄉公所  
<http://town.chcg.gov.tw/fuxin/g/00home/index7.asp>

### 避難原則

前往開放空間或公園避難

### 避難收容處所

彰化縣福興國中   
地址：彰化縣福興鄉員鹿路二段270號  
電話：04-7772009

福興鄉公所113年5月製作



圖例

道路	標示		
 縣道		建議疏散避難方向	 避難收容處所
 行政區域界線		適用地震災害	 護理之家
 村(里)界線		身心障礙福	 老人福利  兒少福利

圖資來源：NCDR災害潛勢地圖網站(105年)



# 彰化縣福興鄉同安村水災簡易疏散避難圖

## 防災資訊

### 村(里)基本資料

• 總人口數：2732人

### 災害通報單位

- \*彰化縣災害應變中心  
電話：04-7512148
- \*福興鄉災害應變中心  
電話：04-7772066
- \*福興分駐所  
電話：04-7775405
- \*福興消防分隊  
電話：04-7792875

### 緊急聯絡人

\*村長：卓鈺蒼  
電話：0936-579889

### 防災資料網站

- \*內政部消防署  
<http://www.nfa.gov.tw>
- \*彰化縣政府消防局  
<http://www.chfd.gov.tw>
- \*彰化縣福興鄉公所  
<http://town.chcg.gov.tw/fuxin/g/00home/index7.asp>

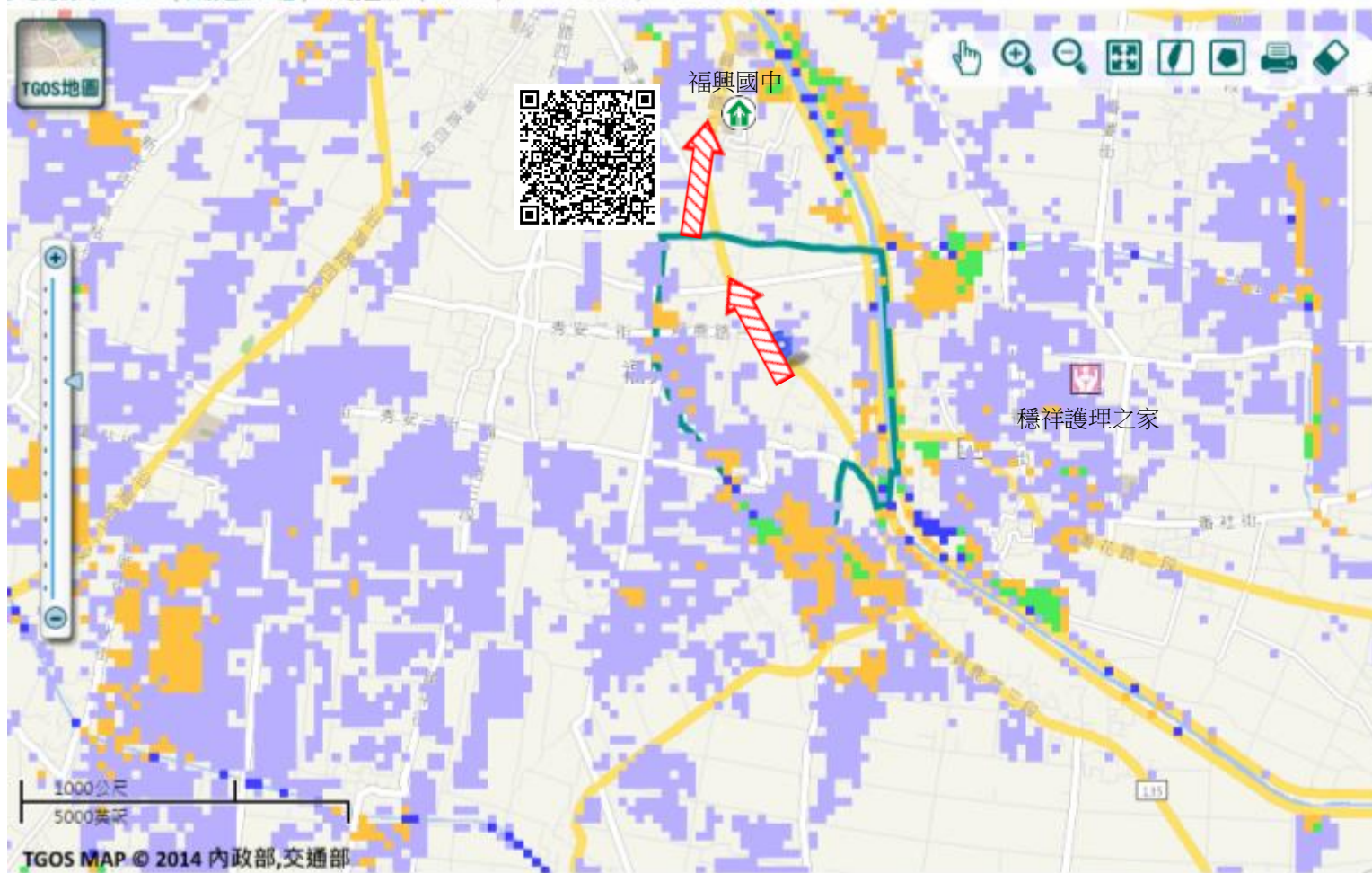
### 避難原則





就地避難或垂直避難；低窪地區前往避難處所

### 避難收容處所

彰化縣福興國中   
地址：彰化縣福興鄉員鹿路二段270號  
電話：04-7772009

福興鄉公所112年06月製作



道路		標示			350mm / 24hr
圖例	 縣道	 建議疏散避難方向	 避難收容處所	 老人福利	 0.5 ~ 1.0 m
	 行政區域界線	 適用水災災害	 護理之家	 兒少福利	 1.0 ~ 2.0 m
	 村(里)界線	 身心障礙福	圖資來源：NCDR災害潛勢地圖網站(105年)		 2.0 ~ 3.0 m
					 > 3.0 m

# 彰化縣福興鄉同安村地震簡易疏散避難圖

## 防災資訊

### 村(里)基本資料

- 總人口數：2739人

### 災害通報單位

- \*彰化縣災害應變中心  
電話：04-7512148
- \*福興鄉災害應變中心  
電話：04-7772066
- \*福興分駐所  
電話：04-7775405
- \*福興消防分隊  
電話：04-7792875

### 緊急聯絡人

- \*村長：卓鈺蒼  
電話：0936-579889

### 防災資料網站

- \*內政部消防署  
<http://www.nfa.gov.tw>
- \*彰化縣政府消防局  
<http://www.chfd.gov.tw>
- \*彰化縣福興鄉公所  
<http://town.chcg.gov.tw/fuxin/g/00home/index7.asp>

### 避難原則

前往開放空間或公園避難

### 避難收容處所

彰化縣福興國中   
地址：彰化縣福興鄉員鹿路二段270號  
電話：04-7772009

福興鄉公所113年5月製作



圖例

道路	標示		
 縣道		建議疏散避難方向	 避難收容處所
行政區域界線		適用地震災害	 護理之家
 村(里)界線		身心障礙福	 兒少福利

圖資來源：NCDR災害潛勢地圖網站(105年)

# 彰化縣福興鄉西勢村水災簡易疏散避難圖

## 防災資訊

### 村(里)基本資料

- 總人口數：2212人

### 災害通報單位

- \*彰化縣災害應變中心  
電話：04-7512148
- \*福興鄉災害應變中心  
電話：04-7772066
- \*福興分駐所  
電話：04-7775405
- \*福興消防分隊  
電話：04-7792875

### 緊急聯絡人

- \*村長：陳琬美  
電話：0928-963206

### 防災資料網站

- \*內政部消防署  
<http://www.nfa.gov.tw>
- \*彰化縣政府消防局  
<http://www.chfd.gov.tw>
- \*彰化縣福興鄉公所  
<http://town.chcg.gov.tw/fuxin/g/00home/index7.asp>

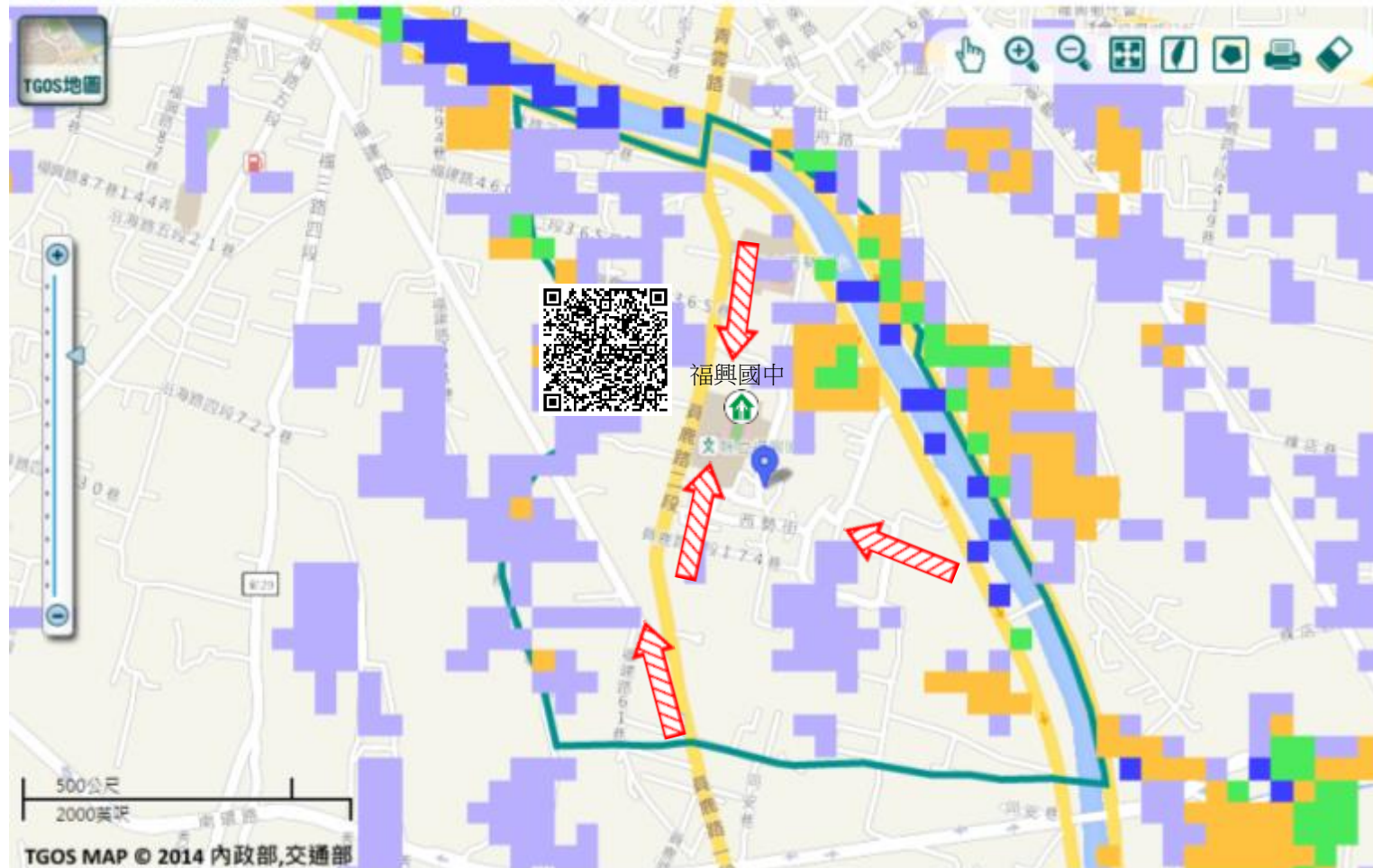
### 避難原則

就地避難或垂直避難;低窪地區前往避難處所

### 避難收容處所

彰化縣福興國中   
地址：彰化縣福興鄉員鹿路二段270號  
電話：04-7772009

福興鄉公所113年5月製作



道路		標示			350mm / 24hr				
圖例	106 縣道		建議疏散避難方向		避難收容處所		老人福利		0.5 ~ 1.0 m
	行政區域界線		適用水災災害		護理之家		兒少福利		1.0 ~ 2.0 m
		村(里)界線		身心障礙福	圖資來源：NCDR災害潛勢地圖網站(105年)			2.0 ~ 3.0 m	
							> 3.0 m		

# 彰化縣福興鄉西勢村地震簡易疏散避難圖

## 防災資訊

### 村(里)基本資料

• 總人口數：2212人

### 災害通報單位

\*彰化縣災害應變中心  
電話：04-7512148  
\*福興鄉災害應變中心  
電話：04-7772066  
\*福興分駐所  
電話：04-7775405  
\*福興消防分隊  
電話：04-7792875

### 緊急聯絡人

\*村長：陳琬美  
電話：0928-963206

### 防災資料網站

\*內政部消防署  
<http://www.nfa.gov.tw>  
\*彰化縣政府消防局  
<http://www.chfd.gov.tw>  
\*彰化縣福興鄉公所  
<http://town.chcg.gov.tw/fuxin/g/00home/index7.asp>

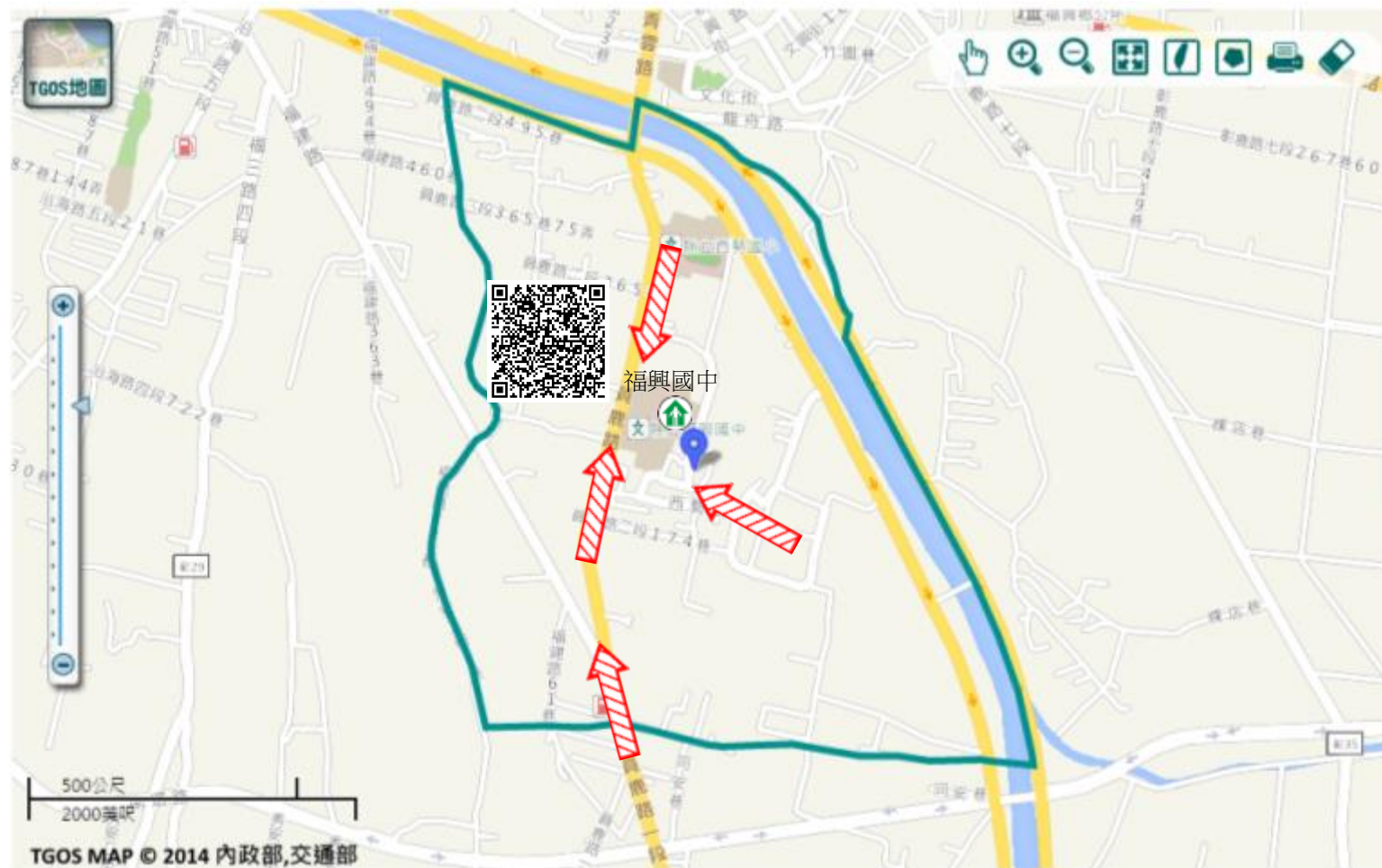
### 避難原則

前往開放空間或公園避難





### 避難收容處所

彰化縣福興國中   
地址：彰化縣福興鄉員鹿路二段270號  
電話：04-7772009

福興鄉公所113年5月製作



圖例

道路	標示		
 縣道		建議疏散避難方向	 避難收容處所
 行政區域界線		適用地震災害	 護理之家
 村(里)界線		身心障礙福	 老人福利  兒少福利

圖資來源：NCDR災害潛勢地圖網站(105年)