

彰化縣福興鄉番社村水災簡易疏散避難圖

防災資訊

村(里)基本資料

• 總人口數：1686人

災害通報單位

*彰化縣災害應變中心
電話：04-7512148
*福興鄉災害應變中心
電話：04-7772066
*外中派出所
電話：04-7792048
*福興消防分隊
電話：04-7792875

緊急聯絡人

*村長：許泰昇
電話：04-7792798

防災資料網站

*內政部消防署
<http://www.nfa.gov.tw>
*彰化縣政府消防局
<http://www.chfd.gov.tw>
*彰化縣福興鄉公所
<http://town.chcg.gov.tw/fuxin/g/00home/index7.asp>

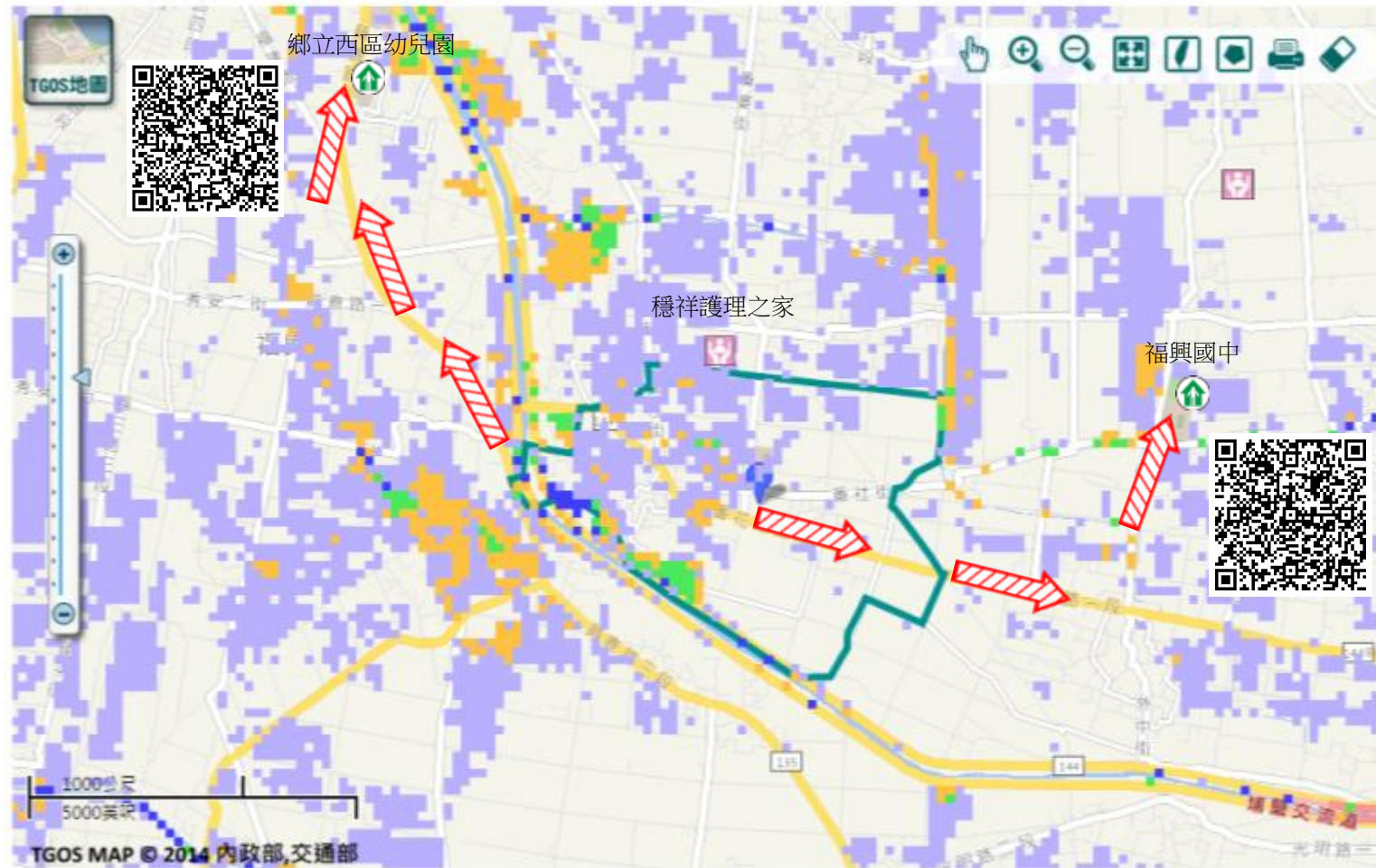
避難原則

就地避難或垂直避難;低窪地區前往避難處所

避難收容處所

彰化縣福興國中 
地址：彰化縣福興鄉員鹿路二段270號
電話：04-7772009
福興鄉立西區幼兒園 
地址：彰化縣福興鄉番社路51巷12號
電話：04-7764718

福興鄉公所112年6月製作



道路

106 縣道

行政區域界線

村(里)界線

標示



建議疏散避難方向



適用水災災害



身心障礙福



避難收容處所



護理之家







老人福利



兒少福利

350mm / 24hr

 0.5 ~ 1.0 m
 1.0 ~ 2.0 m
 2.0 ~ 3.0 m
 > 3.0 m

圖資來源：NCDR災害潛勢地圖網站(105年)

彰化縣福興鄉番社村地震簡易疏散避難圖

防災資訊

村(里)基本資料

- 總人口數：1686人

災害通報單位

- *彰化縣災害應變中心
電話：04-7512148
- *福興鄉災害應變中心
電話：04-7772066
- *外中派出所
電話：04-7792048
- *福興消防分隊
電話：04-7792875

緊急聯絡人

- *村長：許泰昇
電話：04-7792798

防災資料網站

- *內政部消防署
<http://www.nfa.gov.tw>
- *彰化縣政府消防局
<http://www.chfd.gov.tw>
- *彰化縣福興鄉公所
<http://town.chcg.gov.tw/fuxing/00home/index7.asp>

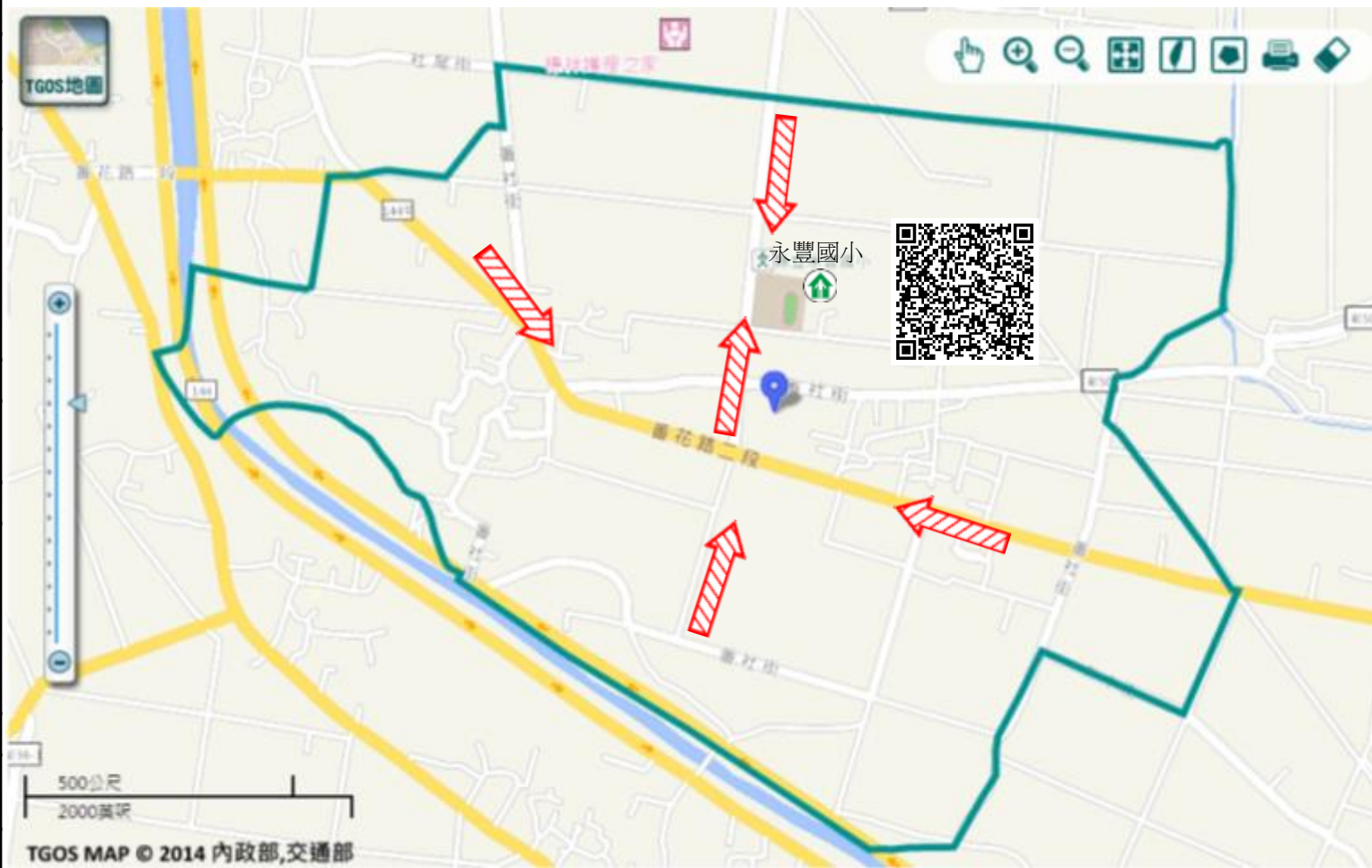
避難原則

前往開放空間或公園避難

避難收容處所

彰化縣永豐國小 
地址：彰化縣福興鄉番社村80號
電話：04-7792748

福興鄉公所112年6月製作



圖例

道路	標示			
 縣道		建議疏散避難方向	 避難收容處所	 老人福利
行政區域界線		適用地震災害	 護理之家	 兒少福利
 村(里)界線		身心障礙福	圖資來源：NCDR災害潛勢地圖網站(105年)	

彰化縣福興鄉社尾村地震簡易疏散避難圖

防災資訊

村(里)基本資料

• 總人口數：1653人

災害通報單位

- *彰化縣災害應變中心
電話：04-7512148
- *福興鄉災害應變中心
電話：04-7772066
- *福興分駐所
電話：04-7775405
- *福興消防分隊
電話：04-7792875

緊急聯絡人

*村長：陳河傳
電話：0963-288667

防災資料網站

- *內政部消防署
<http://www.nfa.gov.tw>
- *彰化縣政府消防局
<http://www.chfd.gov.tw>
- *彰化縣福興鄉公所
<http://town.chcg.gov.tw/fuxin/g/00home/index7.asp>

避難原則

前往開放空間或公園避難

避難收容處所

福興鄉公所 
地址：彰化縣福興鄉橋頭村彰鹿路7段495號
電話：04-7772066

福興鄉公所112年6月製作



TGOS MAP © 2014 內政部,交通部

		道路	標示				
圖例	 縣道		建議疏散避難方向		避難收容處所		老人福利
	行政區域界線		適用地震災害		護理之家		兒少福利
	 村(里)界線		身心障礙福	圖資來源：NCDR災害潛勢地圖網站(105年)			

彰化縣福興鄉大崙村水災簡易疏散避難圖

防災資訊

村(里)基本資料

• 總人口數：1348人

災害通報單位

- *彰化縣災害應變中心
電話：04-7512148
- *福興鄉災害應變中心
電話：04-7772066
- *福興分駐所
電話：04-7775405
- *福興消防分隊
電話：04-7792875

緊急聯絡人

*村長：陳水立
電話：0932-603299

防災資料網站

- *內政部消防署
<http://www.nfa.gov.tw>
- *彰化縣政府消防局
<http://www.chfd.gov.tw>
- *彰化縣福興鄉公所
<http://town.chcg.gov.tw/fuxin/g/00home/index7.asp>

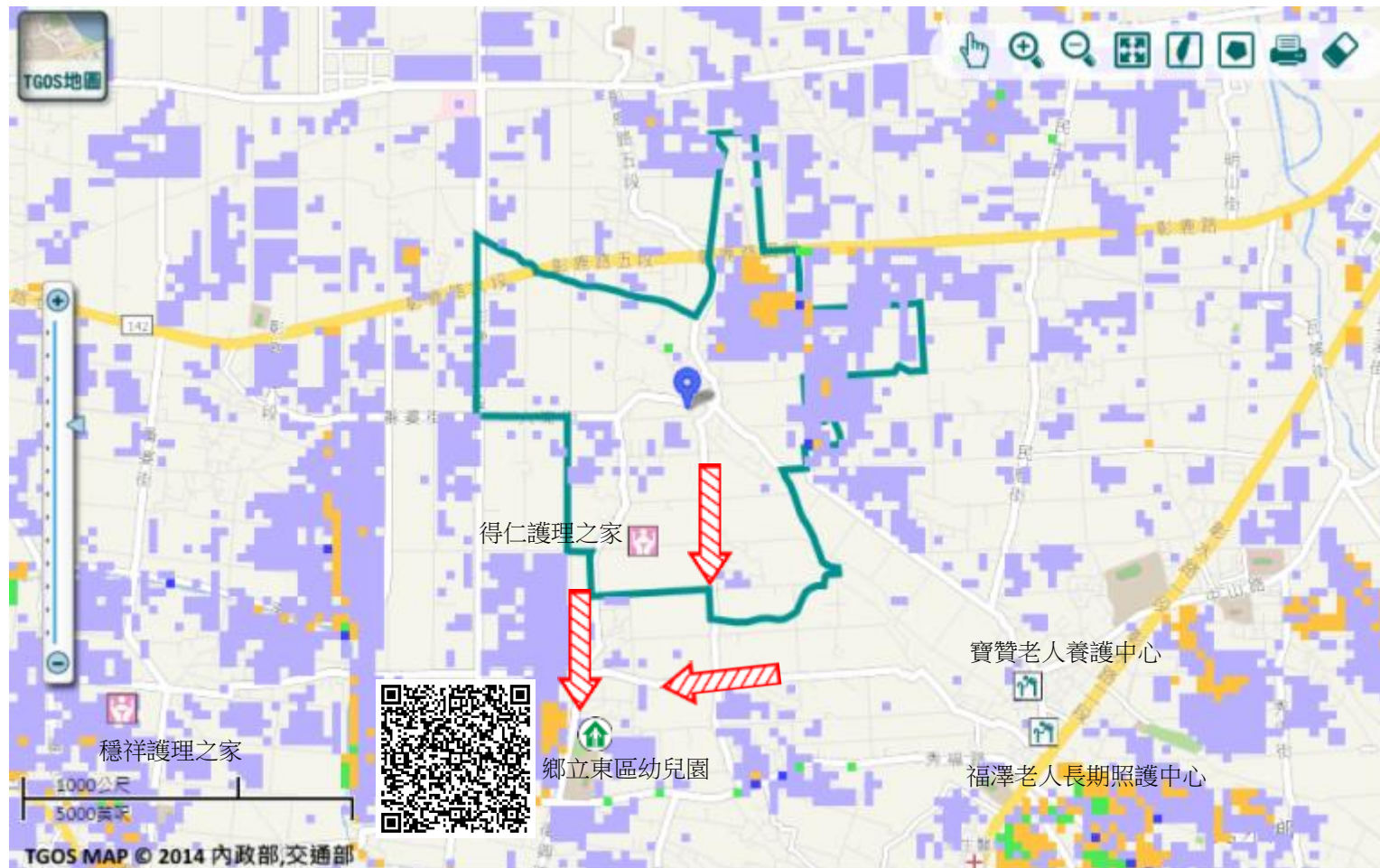
避難原則

就地避難或垂直避難;低窪地區前往避難處所

避難收容處所

福興鄉立東區幼兒園 
地址：彰化縣福興鄉外埔村復興路15-15號
電話：04-7792045

福興鄉公所112年6月製作



		道路	標示			350mm / 24hr				
圖例	106	縣道		建議疏散避難方向		避難收容處所		老人福利		0.5 ~ 1.0 m
		行政區域界線		適用水災災害		護理之家		兒少福利		1.0 ~ 2.0 m
		村(里)界線		身心障礙福	圖資來源：NCDR災害潛勢地圖網站(105年)				2.0 ~ 3.0 m	
								> 3.0 m		

彰化縣福興鄉大崙村地震簡易疏散避難圖

防災資訊

村(里)基本資料

• 總人口數：1348人

災害通報單位

- *彰化縣災害應變中心
電話：04-7512148
- *福興鄉災害應變中心
電話：04-7772066
- *福興分駐所
電話：04-7775405
- *福興消防分隊
電話：04-7792875

緊急聯絡人

- *村長：陳水立
電話：0932-603299

防災資料網站

- *內政部消防署
<http://www.nfa.gov.tw>
- *彰化縣政府消防局
<http://www.chfd.gov.tw>
- *彰化縣福興鄉公所
<http://town.chcg.gov.tw/fuxin/g/00home/index7.asp>

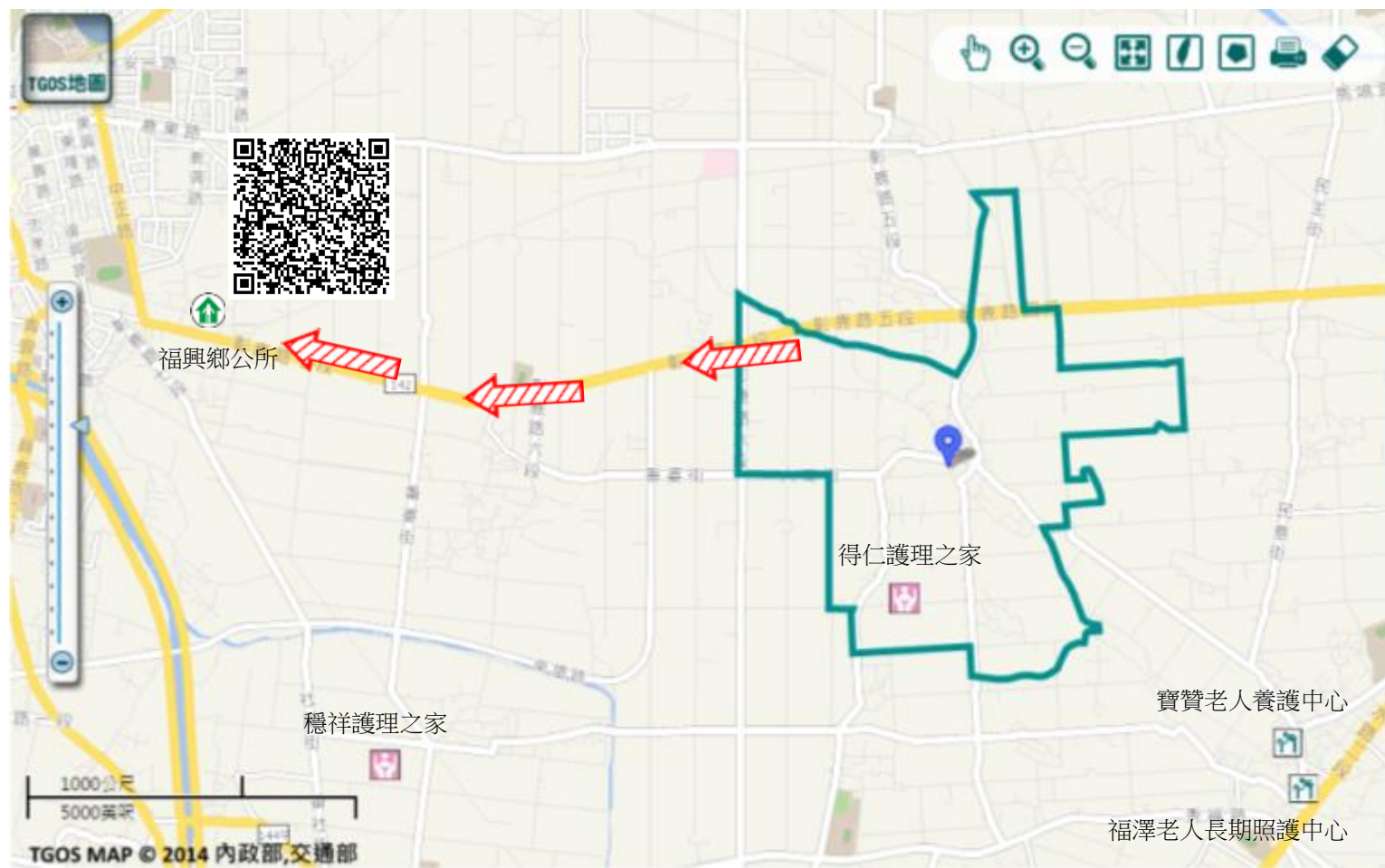
避難原則

前往開放空間或公園避難








避難收容處所

福興鄉公所 
地址：彰化縣福興鄉橋頭村彰鹿路7段495號
電話：04-7772066

福興鄉公所112年6月製作



圖例

道路	標示		
 縣道		建議疏散避難方向	 避難收容處所
行政區域界線		適用地震災害	 護理之家
 村(里)界線		身心障礙福	 老人福利
			 兒少福利

圖資來源：NCDR災害潛勢地圖網站(105年)

彰化縣福興鄉外埔村水災簡易疏散避難圖

防災資訊

村(里)基本資料

• 總人口數：1758人

災害通報單位

- *彰化縣災害應變中心
電話：04-7512148
- *福興鄉災害應變中心
電話：04-7772066
- *外中派出所
電話：04-7792048
- *福興消防分隊
電話：04-7792875

緊急聯絡人

- *村長：陳銘富
電話：0987-278468

防災資料網站

- *內政部消防署
<http://www.nfa.gov.tw>
- *彰化縣政府消防局
<http://www.chfd.gov.tw>
- *彰化縣福興鄉公所
<http://town.chcg.gov.tw/fuxin/g/00home/index7.asp>

避難原則

就地避難或垂直避難;低窪地區前往避難處所

避難收容處所

福興鄉立東區幼兒園 
地址：彰化縣福興鄉外埔村復興路15-15號
電話：04-7792045



福興鄉公所112年6月製作



道路		標示			350mm / 24hr			
圖例	106 縣道		建議疏散避難方向		避難收容處所		老人福利	 0.5 ~ 1.0 m
	行政區域界線		適用水災災害		護理之家		兒少福利	 1.0 ~ 2.0 m
	村(里)界線		身心障礙福	圖資來源：NCDR災害潛勢地圖網站(105年)		 2.0 ~ 3.0 m	 > 3.0 m	

彰化縣福興鄉外埔村地震簡易疏散避難圖

防災資訊

村(里)基本資料

• 總人口數：1758人

災害通報單位

- *彰化縣災害應變中心
電話：04-7512148
- *福興鄉災害應變中心
電話：04-7772066
- *外中派出所
電話：04-7792048
- *福興消防分隊
電話：04-7792875

緊急聯絡人

*村長：陳銘富
電話：0987-278468

防災資料網站

- *內政部消防署
<http://www.nfa.gov.tw>
- *彰化縣政府消防局
<http://www.chfd.gov.tw>
- *彰化縣福興鄉公所
<http://town.chcg.gov.tw/fuxin/g/00home/index7.asp>

避難原則

前往開放空間或公園避難






避難收容處所

福興鄉公所 
地址：彰化縣福興鄉橋頭村彰鹿路7段495號
電話：04-7772066

福興鄉公所112年6月製作



圖例

道路	標示		
 縣道		建議疏散避難方向	 避難收容處所
行政區域界線		適用地震災害	 護理之家
 村(里)界線		身心障礙福	 老人福利
			 兒少福利

圖資來源：NCDR災害潛勢地圖網站(105年)

彰化縣福興鄉外中村水災簡易疏散避難圖

防災資訊

村(里)基本資料

• 總人口數：1347人

災害通報單位

- *彰化縣災害應變中心
電話：04-7512148
- *福興鄉災害應變中心
電話：04-7772066
- *外中派出所
電話：04-7792048
- *福興消防分隊
電話：04-7792875

緊急聯絡人

*村長：王萬貴
電話：0937-745611


防災資料網站

- *內政部消防署
<http://www.nfa.gov.tw>
- *彰化縣政府消防局
<http://www.chfd.gov.tw>
- *彰化縣福興鄉公所
<http://town.chcg.gov.tw/fuxin/g/00home/index7.asp>

避難原則



就地避難或垂直避難;低窪地區前往避難處所

避難收容處所

福興鄉立東區幼兒園 
地址：彰化縣福興鄉外埔村復興路15-15號
電話：04-7792045

福興鄉公所112年6月製作



道路		標示			350mm / 24hr				
圖例	106 縣道		建議疏散避難方向		避難收容處所		老人福利		0.5 ~ 1.0 m
	行政區域界線		適用水災災害		護理之家		兒少福利		1.0 ~ 2.0 m
	村(里)界線		身心障礙福	圖資來源：NCDR災害潛勢地圖網站(105年)				2.0 ~ 3.0 m	
								> 3.0 m	

彰化縣福興鄉外中村地震簡易疏散避難圖

防災資訊

村(里)基本資料

• 總人口數：1347人

災害通報單位

- *彰化縣災害應變中心
電話：04-7512148
- *福興鄉災害應變中心
電話：04-7772066
- *外中派出所
電話：04-7792048
- *福興消防分隊
電話：04-7792875

緊急聯絡人

*村長：王萬貴
電話：0937-745611

防災資料網站

- *內政部消防署
<http://www.nfa.gov.tw>
- *彰化縣政府消防局
<http://www.chfd.gov.tw>
- *彰化縣福興鄉公所
<http://town.chcg.gov.tw/fuxing/00home/index7.asp>

避難原則

前往開放空間或公園避難

避難收容處所

彰化縣永豐國小 
地址：彰化縣福興鄉番社村80號
電話：04-7792748

福興鄉公所112年6月製作



		道路	標示					
圖 例	106	縣道		建議疏散避難方向		避難收容處所		老人福利
	行政區域界線			適用地震災害		護理之家		兒少福利
	村(里)界線			身心障礙福	圖資來源：NCDR災害潛勢地圖網站(105年)			

彰化縣福興鄉元中村水災簡易疏散避難圖

防災資訊

村(里)基本資料

• 總人口數：1407人

災害通報單位

- *彰化縣災害應變中心
電話：04-7512148
- *福興鄉災害應變中心
電話：04-7772066
- *外中派出所
電話：04-7792048
- *福興消防分隊
電話：04-7792875

緊急聯絡人

*村長：梁焄賓
電話：0937-255573

防災資料網站

- *內政部消防署
<http://www.nfa.gov.tw>
- *彰化縣政府消防局
<http://www.chfd.gov.tw>
- *彰化縣福興鄉公所
<http://town.chcg.gov.tw/fuxin/g/00home/index7.asp>

避難原則

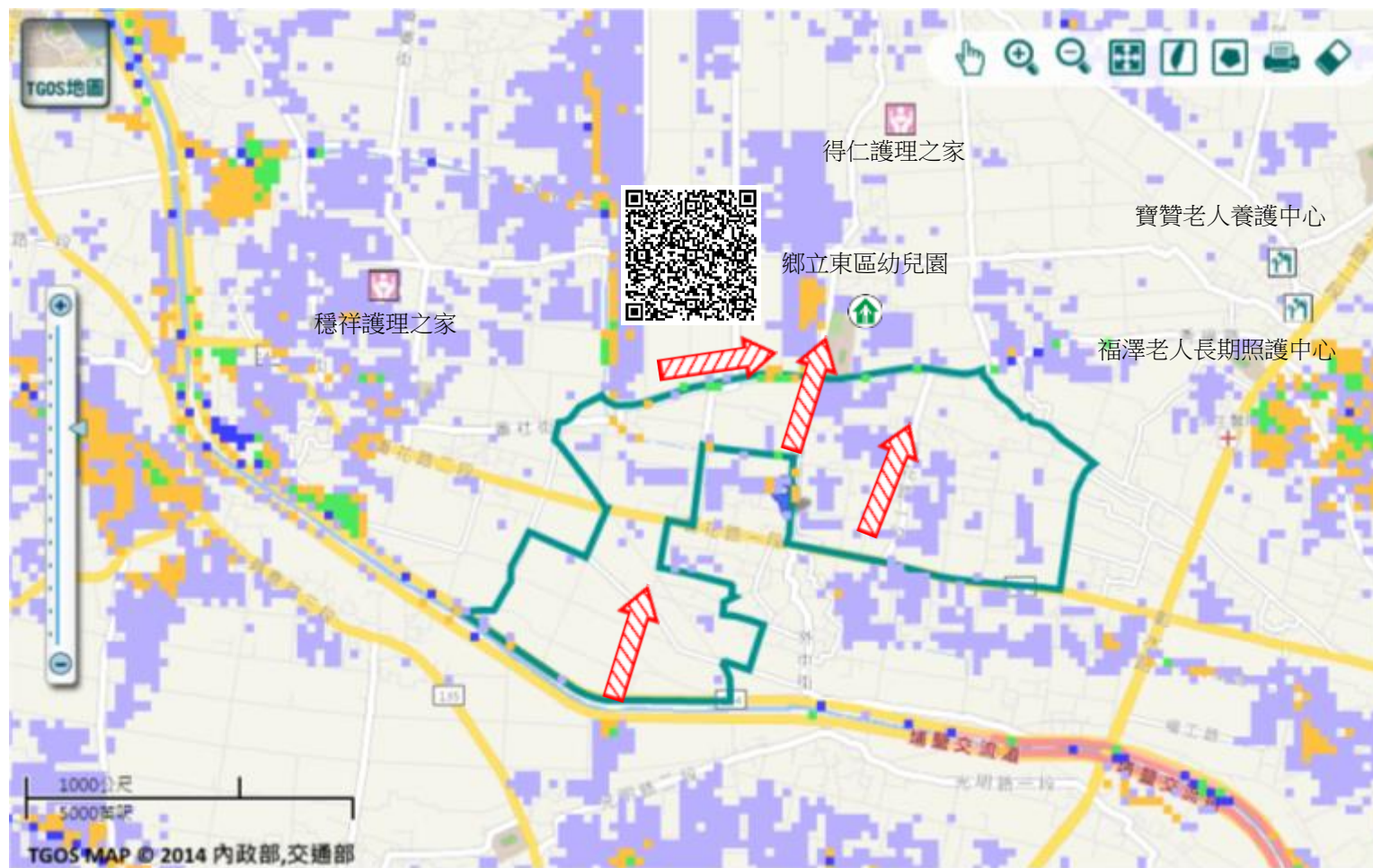
就地避難或垂直避難;低窪地區前往避難處所







避難收容處所

福興鄉立東區幼兒園 
地址：彰化縣福興鄉外埔村復興路15-15號
電話：04-7792045



福興鄉公所112年6月製作



圖例	道路	標示			350mm / 24hr
	106 縣道	 建議疏散避難方向	 避難收容處所	 老人福利	 0.5 ~ 1.0 m
行政區域界線	 適用水災災害	 護理之家	 兒少福利	 1.0 ~ 2.0 m	
村(里)界線	 身心障礙福	圖資來源：NCDR災害潛勢地圖網站(105年)		 2.0 ~ 3.0 m	
				 > 3.0 m	

彰化縣福興鄉元中村地震簡易疏散避難圖

防災資訊

村(里)基本資料

• 總人口數：1407人

災害通報單位

- *彰化縣災害應變中心
電話：04-7512148
- *福興鄉災害應變中心
電話：04-7772066
- *外中派出所
電話：04-7792048
- *福興消防分隊
電話：04-7792875

緊急聯絡人

- *村長：梁焘賓
電話：0937-255573

防災資料網站

- *內政部消防署
<http://www.nfa.gov.tw>
- *彰化縣政府消防局
<http://www.chfd.gov.tw>
- *彰化縣福興鄉公所
<http://town.chcg.gov.tw/fuxin/g/00home/index7.asp>

避難原則

前往開放空間或公園避難

避難收容處所

彰化縣永豐國小 
地址：彰化縣福興鄉番社
村80號
電話：04-7792748

福興鄉公所112年6月製作



圖例

道路	標示		
縣道	建議疏散避難方向	避難收容處所	老人福利
行政區域界線	適用地震災害	護理之家	兒少福利
村(里)界線	身心障礙福	圖資來源：NCDR災害潛勢地圖網站(105年)	

彰化縣福興鄉三汫村水災簡易疏散避難圖

防災資訊

村(里)基本資料

• 總人口數：1597人

災害通報單位

- *彰化縣災害應變中心
電話：04-7512148
- *福興鄉災害應變中心
電話：04-7772066
- *外中派出所
電話：04-7792048
- *福興消防分隊
電話：04-7792875

緊急聯絡人

*村長：林義山
電話：0911-697672

防災資料網站

- *內政部消防署
<http://www.nfa.gov.tw>
- *彰化縣政府消防局
<http://www.chfd.gov.tw>
- *彰化縣福興鄉公所
<http://town.chcg.gov.tw/fuxin/g/00home/index7.asp>

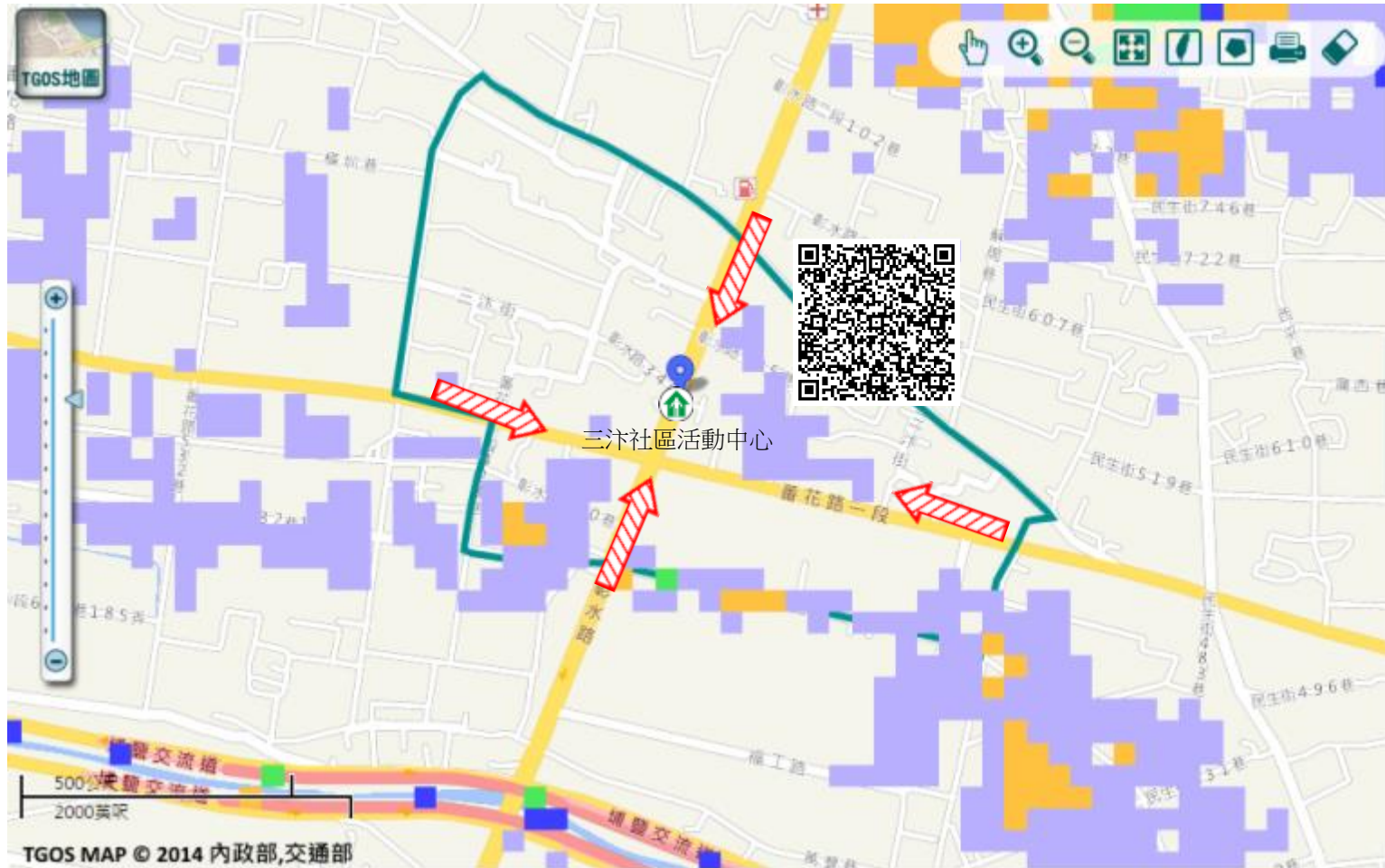
避難原則

就地避難或垂直避難;低窪地區前往避難處所

避難收容處所

三汫社區活動中心 
地址：彰化縣福興鄉三變村彰水路346巷47號
電話：04-7694969

福興鄉公所112年6月製作



道路		標示			350mm / 24hr
圖例	106 縣道	 建議疏散避難方向	 避難收容處所	 老人福利	 0.5 ~ 1.0 m
	行政區域界線	 適用水災災害	 護理之家	 兒少福利	 1.0 ~ 2.0 m
	村(里)界線	 身心障礙福	圖資來源：NCDR災害潛勢地圖網站(105年)		 2.0 ~ 3.0 m
					 > 3.0 m

彰化縣福興鄉三汫村地震簡易疏散避難圖

防災資訊

村(里)基本資料

• 總人口數：1597人

災害通報單位

- *彰化縣災害應變中心
電話：04-7512148
- *福興鄉災害應變中心
電話：04-7772066
- *外中派出所
電話：04-7792048
- *福興消防分隊
電話：04-7792875

緊急聯絡人

*村長：林義山
電話：0911-697672


防災資料網站

- *內政部消防署
<http://www.nfa.gov.tw>
- *彰化縣政府消防局
<http://www.chfd.gov.tw>
- *彰化縣福興鄉公所
<http://town.chcg.gov.tw/fuxin/g/00home/index7.asp>

避難原則

前往開放空間或公園避難






避難收容處所

三汫社區活動中心 
地址：彰化縣福興鄉三變村彰水路346巷47號
電話：04-7694969

福興鄉公所112年6月製作



圖例

道路	標示		
 縣道	 建議疏散避難方向	 避難收容處所	 老人福利
 行政區域界線	 適用地震災害	 護理之家	 兒少福利
 村(里)界線	 身心障礙福	圖資來源：NCDR災害潛勢地圖網站(105年)	

彰化縣福興鄉萬豐村水災簡易疏散避難圖

防災資訊

村(里)基本資料

• 總人口數：923人

災害通報單位

- *彰化縣災害應變中心
電話：04-7512148
- *福興鄉災害應變中心
電話：04-7772066
- *外中派出所
電話：04-7792048
- *福興消防分隊
電話：04-7792875

緊急聯絡人

- *村長：王美齡
電話：0937-695785

防災資料網站

- *內政部消防署
<http://www.nfa.gov.tw>
- *彰化縣政府消防局
<http://www.chfd.gov.tw>
- *彰化縣福興鄉公所
<http://town.chcg.gov.tw/fuxin/g/00home/index7.asp>

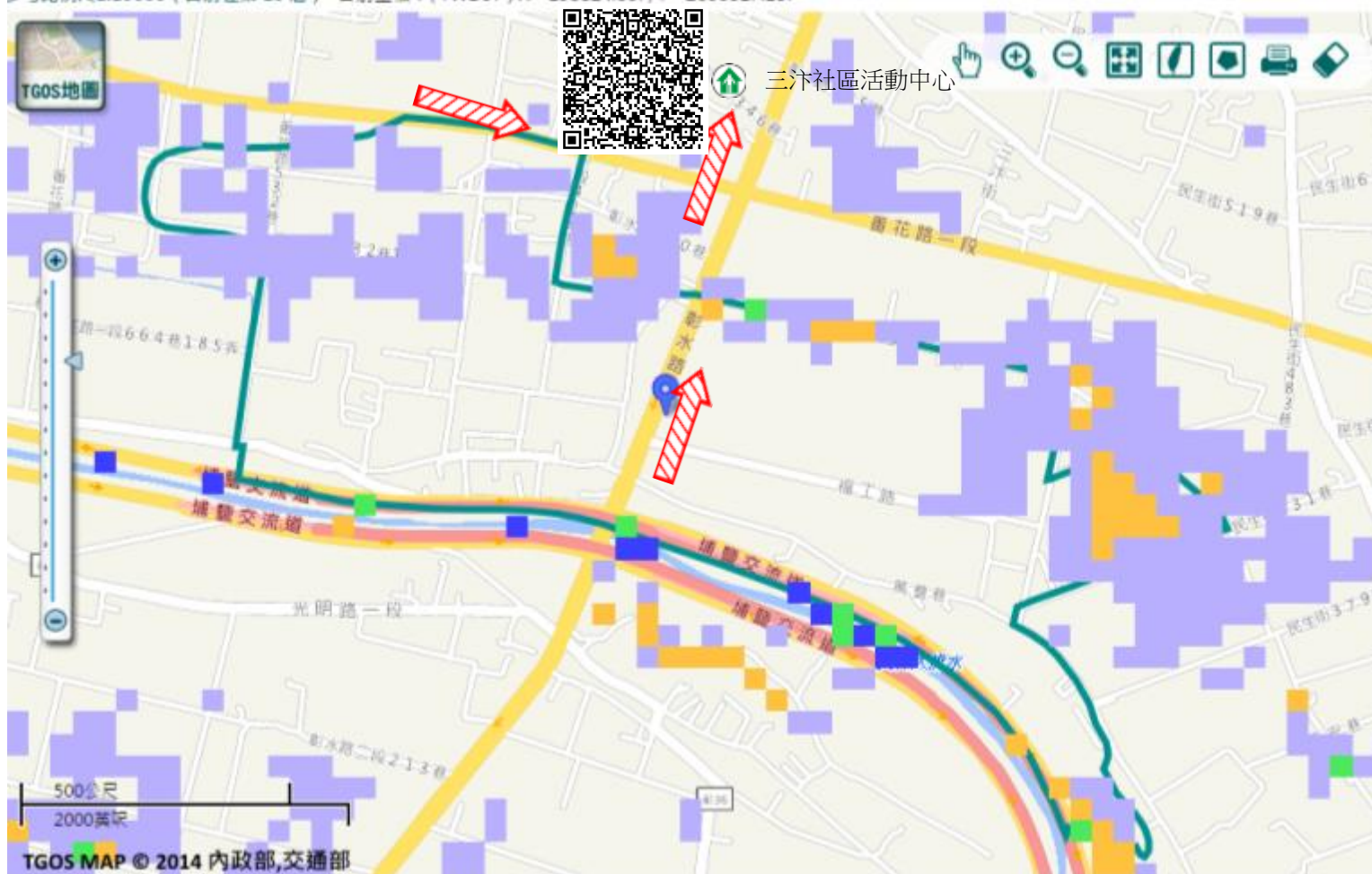
避難原則

就地避難或垂直避難;低窪地區前往避難處所

避難收容處所

三汫社區活動中心 
地址：彰化縣福興鄉三變村彰水路346巷47號
電話：04-7694969

福興鄉公所112年6月製作



		道路	標示			350mm / 24hr
圖例	106 縣道		建議疏散避難方向		避難收容處所	 0.5 ~ 1.0 m
	行政區域界線		適用水災災害		護理之家	 1.0 ~ 2.0 m
	村(里)界線		身心障礙福		兒少福利	 2.0 ~ 3.0 m
			圖資來源：NCDR災害潛勢地圖網站(105年)			 > 3.0 m

彰化縣福興鄉萬豐村地震簡易疏散避難圖

防災資訊

村(里)基本資料

• 總人口數：923人

災害通報單位

- *彰化縣災害應變中心
電話：04-7512148
- *福興鄉災害應變中心
電話：04-7772066
- *外中派出所
電話：04-7792048
- *福興消防分隊
電話：04-7792875

緊急聯絡人

- *村長：王美齡
電話：0937-695785

防災資料網站

- *內政部消防署
<http://www.nfa.gov.tw>
- *彰化縣政府消防局
<http://www.chfd.gov.tw>
- *彰化縣福興鄉公所
<http://town.chcg.gov.tw/fuxin/g/00home/index7.asp>

避難原則

前往開放空間或公園避難

避難收容處所

三汫社區活動中心
地址：彰化縣福興鄉三變村彰水路346巷47號
電話：04-7694969

福興鄉公所112年6月製作



圖例	道路	標示					
	106 縣道		建議疏散避難方向		避難收容處所		老人福利
	行政區域界線		適用地震災害		護理之家		兒少福利
	村(里)界線		身心障礙福	圖資來源：NCDR災害潛勢地圖網站(105年)			

彰化縣福興鄉番婆村水災簡易疏散避難圖

防災資訊

村(里)基本資料

• 總人口數：2765人

災害通報單位

- *彰化縣災害應變中心
電話：04-7512148
- *福興鄉災害應變中心
電話：04-7772066
- *福興分駐所
電話：04-7775405
- *福興消防分隊
電話：04-7792875

緊急聯絡人

- *村長：許信民
電話：0932-570733

防災資料網站

- *內政部消防署
<http://www.nfa.gov.tw>
- *彰化縣政府消防局
<http://www.chfd.gov.tw>
- *彰化縣福興鄉公所
<http://town.chcg.gov.tw/fuxin/g/00home/index7.asp>

避難原則

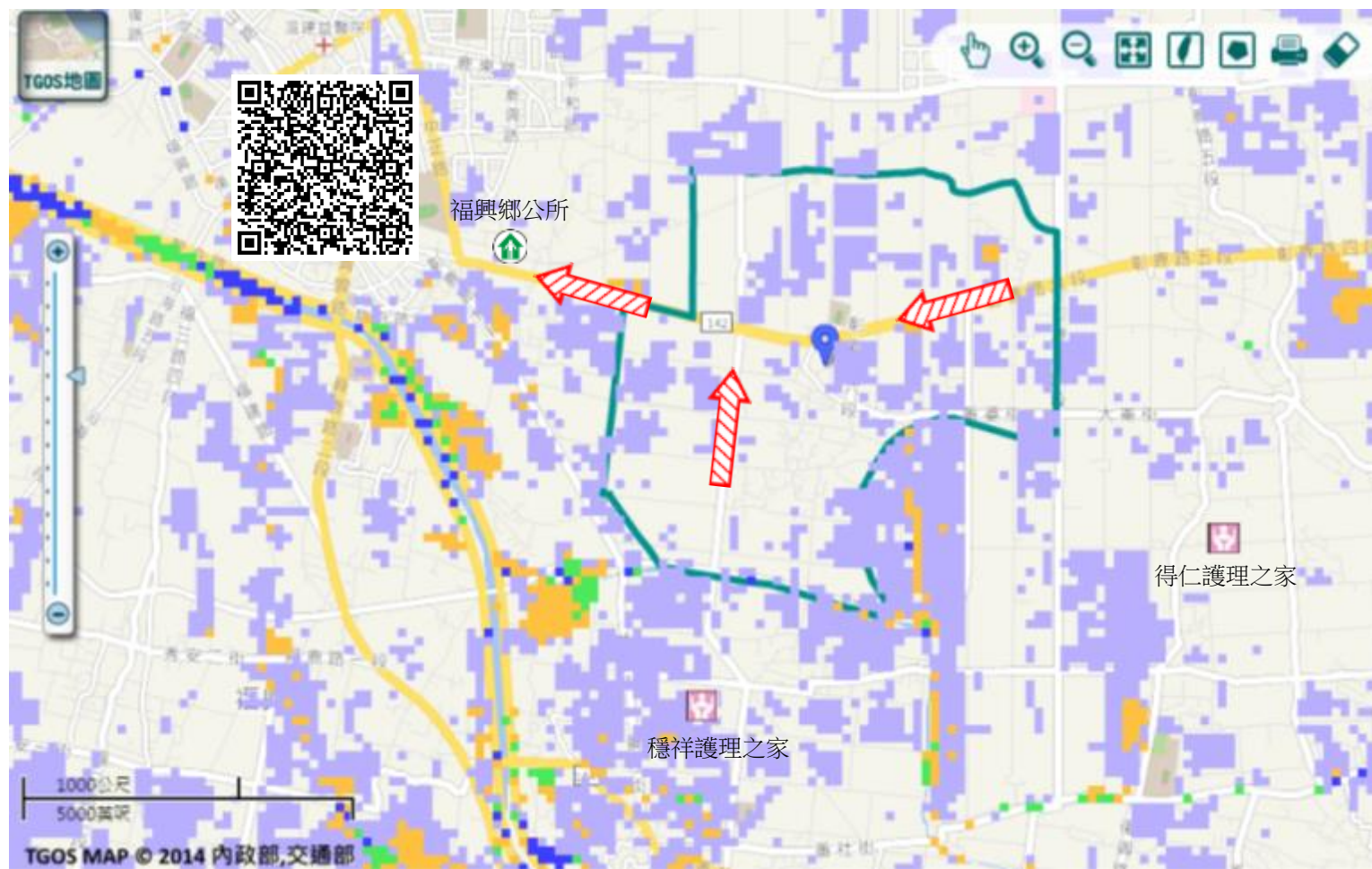
就地避難或垂直避難;低窪地區前往避難處所














避難收容處所

福興鄉公所 
地址：彰化縣福興鄉橋頭村彰鹿路7段495號
電話：04-7772066



福興鄉公所112年6月製作



		道路	標示			350mm / 24hr		
圖例	 縣道		建議疏散避難方向		避難收容處所		老人福利	
	行政區域界線		適用水災災害		護理之家		兒少福利	
	 村(里)界線		身心障礙福	圖資來源：NCDR災害潛勢地圖網站(105年)				
								0.5 ~ 1.0 m
								1.0 ~ 2.0 m
								2.0 ~ 3.0 m
								> 3.0 m

彰化縣福興鄉番婆村地震簡易疏散避難圖

防災資訊

村(里)基本資料

• 總人口數：2765人

災害通報單位

- *彰化縣災害應變中心
電話：04-7512148
- *福興鄉災害應變中心
電話：04-7772066
- *福興分駐所
電話：04-7775405
- *福興消防分隊
電話：04-7792875

緊急聯絡人

- *村長：許信民
電話：0932-570733

防災資料網站

- *內政部消防署
<http://www.nfa.gov.tw>
- *彰化縣政府消防局
<http://www.chfd.gov.tw>
- *彰化縣福興鄉公所
<http://town.chcg.gov.tw/fuxin/g/00home/index7.asp>

避難原則

前往開放空間或公園避難

避難收容處所

福興鄉公所 
地址：彰化縣福興鄉橋頭村彰鹿路7段495號
電話：04-7772066

福興鄉公所112年6月製作



圖例

道路	標示		
 縣道		建議疏散避難方向	 避難收容處所
 行政區域界線		適用地震災害	 護理之家
 村(里)界線		身心障礙福	 老人福利  兒少福利

圖資來源：NCDR災害潛勢地圖網站(105年)

彰化縣福興鄉橋頭村水災簡易疏散避難圖

防災資訊

村(里)基本資料

• 總人口數：2915人

災害通報單位

- *彰化縣災害應變中心
電話：04-7512148
- *福興鄉災害應變中心
電話：04-7772066
- *福興分駐所
電話：04-7775405
- *福興消防分隊
電話：04-7792875

緊急聯絡人

- *村長：許漢宗
電話：0937-777254

防災資料網站

- *內政部消防署
<http://www.nfa.gov.tw>
- *彰化縣政府消防局
<http://www.chfd.gov.tw>
- *彰化縣福興鄉公所
<http://town.chcg.gov.tw/fuxin/g/00home/index7.asp>

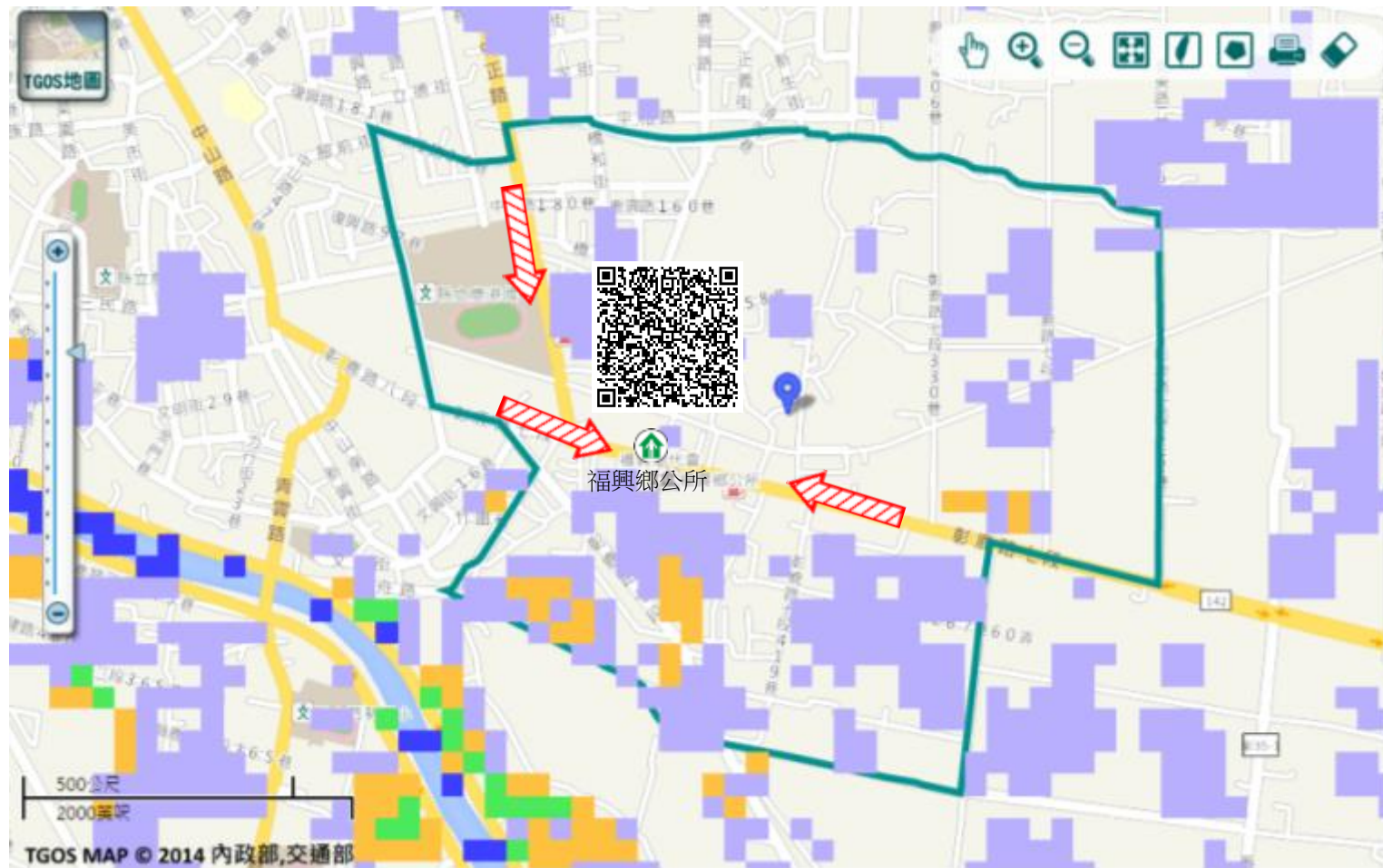
避難原則



就地避難或垂直避難;低窪地區前往避難處所

避難收容處所

福興鄉公所 
地址：彰化縣福興鄉橋頭村彰鹿路7段495號
電話：04-7772066

福興鄉公所112年6月製作



圖例	道路	標示			350mm / 24hr
	106 縣道	 建議疏散避難方向	 避難收容處所	 老人福利	 0.5 ~ 1.0 m
行政區域界線	 適用水災災害	 護理之家	 兒少福利	 1.0 ~ 2.0 m	
村(里)界線	 身心障礙福	圖資來源：NCDR災害潛勢地圖網站(105年)		 2.0 ~ 3.0 m	
				 > 3.0 m	

彰化縣福興鄉橋頭村地震簡易疏散避難圖

防災資訊

村(里)基本資料

• 總人口數：2915人

災害通報單位

- *彰化縣災害應變中心
電話：04-7512148
- *福興鄉災害應變中心
電話：04-7772066
- *福興分駐所
電話：04-7775405
- *福興消防分隊
電話：04-7792875

緊急聯絡人

- *村長：許漢宗
電話：0937-777254

防災資料網站

- *內政部消防署
<http://www.nfa.gov.tw>
- *彰化縣政府消防局
<http://www.chfd.gov.tw>
- *彰化縣福興鄉公所
<http://town.chcg.gov.tw/fuxin/g/00home/index7.asp>

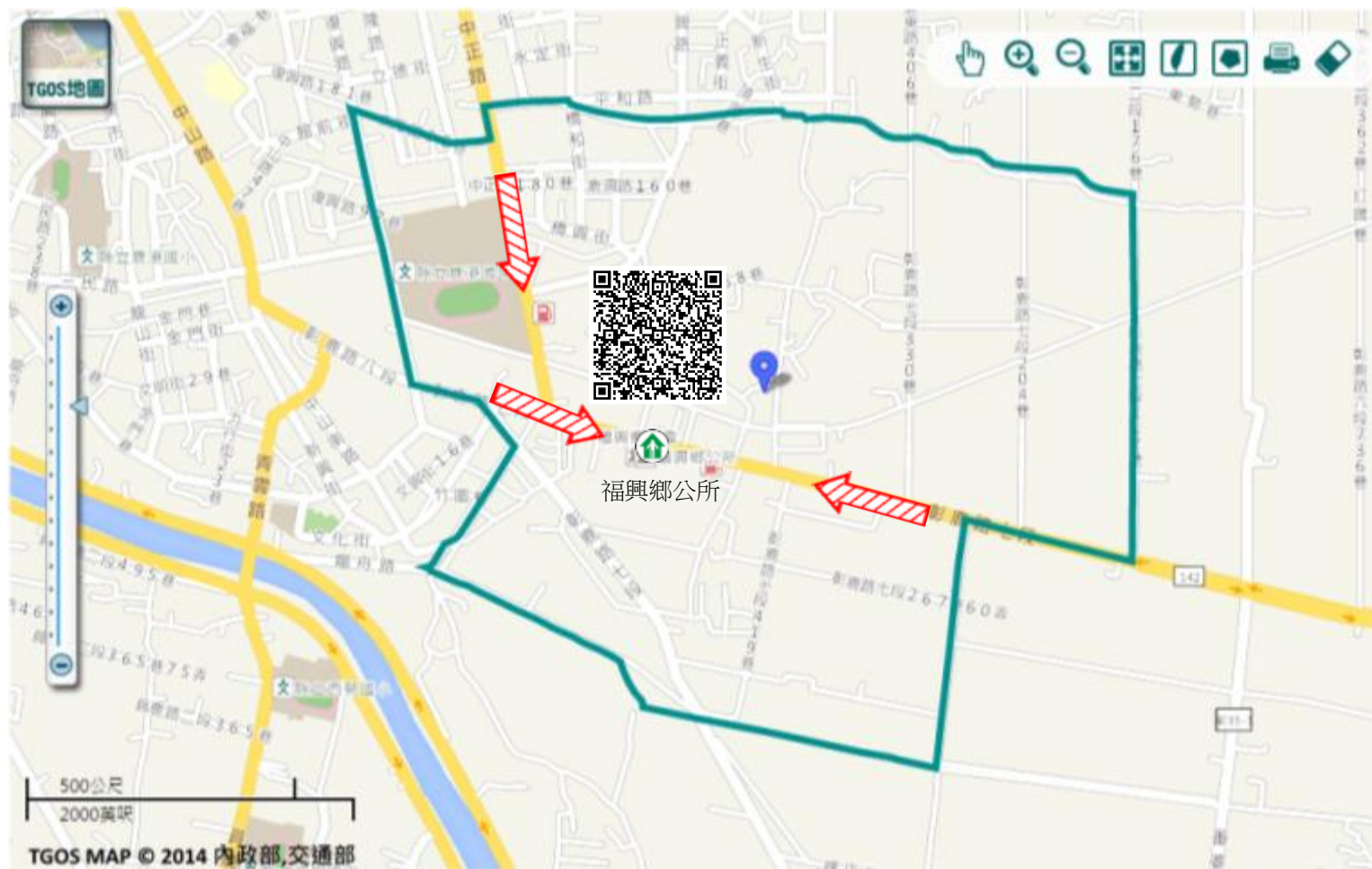
避難原則

前往開放空間或公園避難


避難收容處所

福興鄉公所 
地址：彰化縣福興鄉橋頭村彰鹿路7段495號
電話：04-7772066

福興鄉公所112年6月製作



圖例

道路	標示		
 縣道		建議疏散避難方向	 避難收容處所
 行政區域界線		適用地震災害	 護理之家
 村(里)界線		身心障礙福	 老人福利
			 兒少福利

圖資來源：NCDR災害潛勢地圖網站(105年)

彰化縣福興鄉秀厝村水災簡易疏散避難圖

防災資訊

村(里)基本資料

- 總人口數：3029人

災害通報單位

- *彰化縣災害應變中心
電話：04-7512148
- *福興鄉災害應變中心
電話：04-7772066
- *洪掘派出所
電話：04-7704441
- *福興消防分隊
電話：04-7792875

緊急聯絡人

- *村長：莊春長
電話：0936-956593

防災資料網站

- *內政部消防署
<http://www.nfa.gov.tw>
- *彰化縣政府消防局
<http://www.chfd.gov.tw>
- *彰化縣福興鄉公所
<http://town.chcg.gov.tw/fuxin/g/00home/index7.asp>

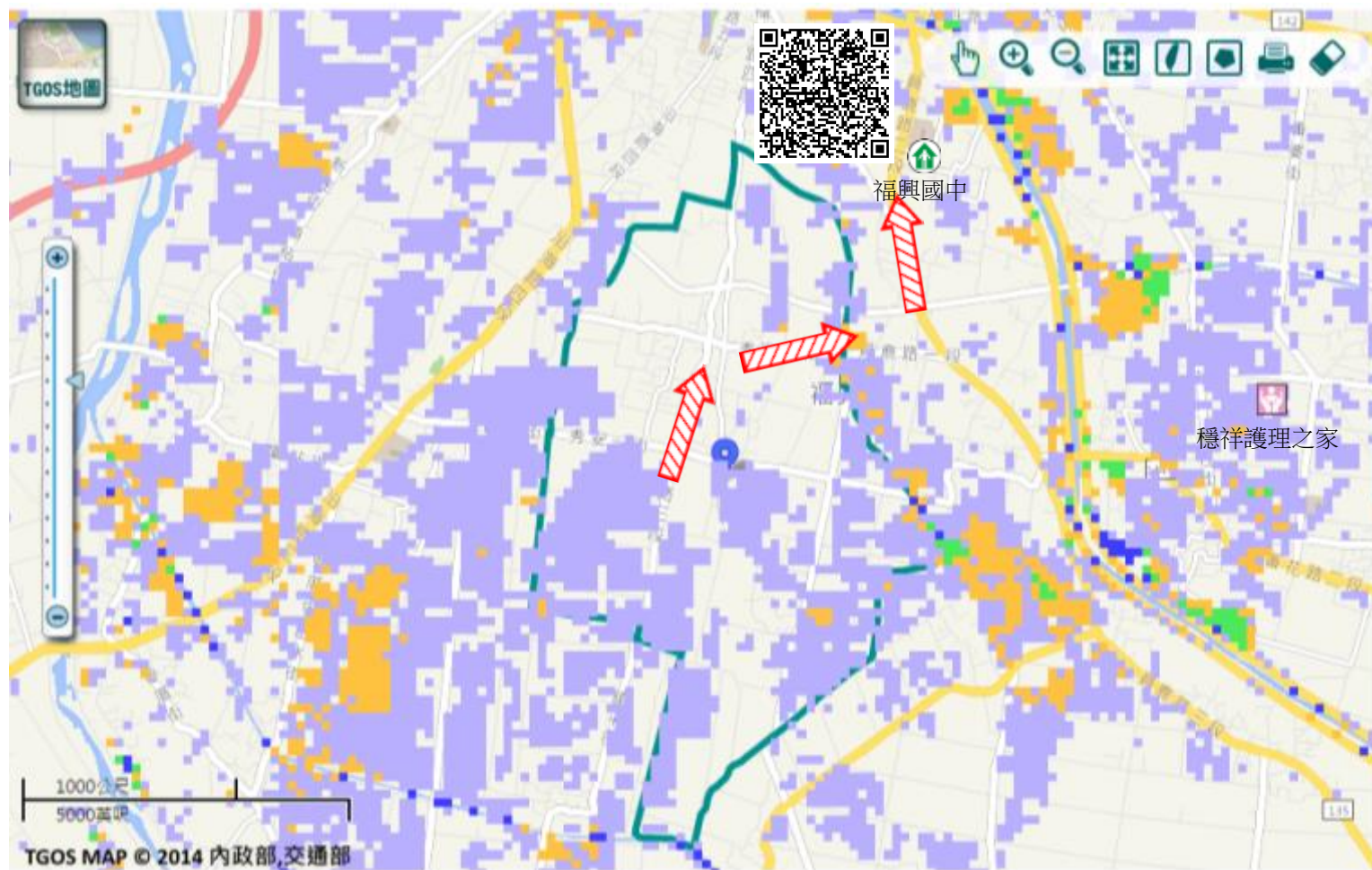
避難原則









就地避難或垂直避難;低窪地區前往避難處所

避難收容處所

彰化縣福興國中 
地址：彰化縣福興鄉員鹿路二段270號
電話：04-7772009

福興鄉公所112年6月製作



圖例	道路	標示			350mm / 24hr
	106 縣道	 建議疏散避難方向	 避難收容處所	 老人福利	 0.5 ~ 1.0 m
行政區域界線	 適用水災災害	 護理之家	 兒少福利	 1.0 ~ 2.0 m	
村(里)界線	 身心障礙福	圖資來源：NCDR災害潛勢地圖網站(105年)		 2.0 ~ 3.0 m	
				 > 3.0 m	

彰化縣福興鄉秀厝村地震簡易疏散避難圖

防災資訊

村(里)基本資料

• 總人口數：3029人

災害通報單位

- *彰化縣災害應變中心
電話：04-7512148
- *福興鄉災害應變中心
電話：04-7772066
- *洪堀派出所
電話：04-7704441
- *福興消防分隊
電話：04-7792875

緊急聯絡人

*村長：莊春長
電話：0936-956593

防災資料網站

- *內政部消防署
<http://www.nfa.gov.tw>
- *彰化縣政府消防局
<http://www.chfd.gov.tw>
- *彰化縣福興鄉公所
<http://town.chcg.gov.tw/fuxin/g/00home/index7.asp>

避難原則

前往開放空間或公園避難

避難收容處所

彰化縣福興國中 
地址：彰化縣福興鄉員鹿路二段270號
電話：04-7772009

福興鄉公所112年6月製作



圖例

道路	標示		
 縣道		建議疏散避難方向	 避難收容處所
 行政區域界線		適用地震災害	 護理之家
 村(里)界線		身心障礙福	 老人福利
			 兒少福利

圖資來源：NCDR災害潛勢地圖網站(105年)

彰化縣福興鄉鎮平村水災簡易疏散避難圖

防災資訊

村(里)基本資料

• 總人口數：1355人

災害通報單位

- *彰化縣災害應變中心
電話：04-7512148
- *福興鄉災害應變中心
電話：04-7772066
- *洪掘派出所
電話：04-7704441
- *福興消防分隊
電話：04-7792875

緊急聯絡人

*村長：許誠龍
電話：0932-602593

防災資料網站

- *內政部消防署
<http://www.nfa.gov.tw>
- *彰化縣政府消防局
<http://www.chfd.gov.tw>
- *彰化縣福興鄉公所
<http://town.chcg.gov.tw/fuxin/g/00home/index7.asp>

避難原則

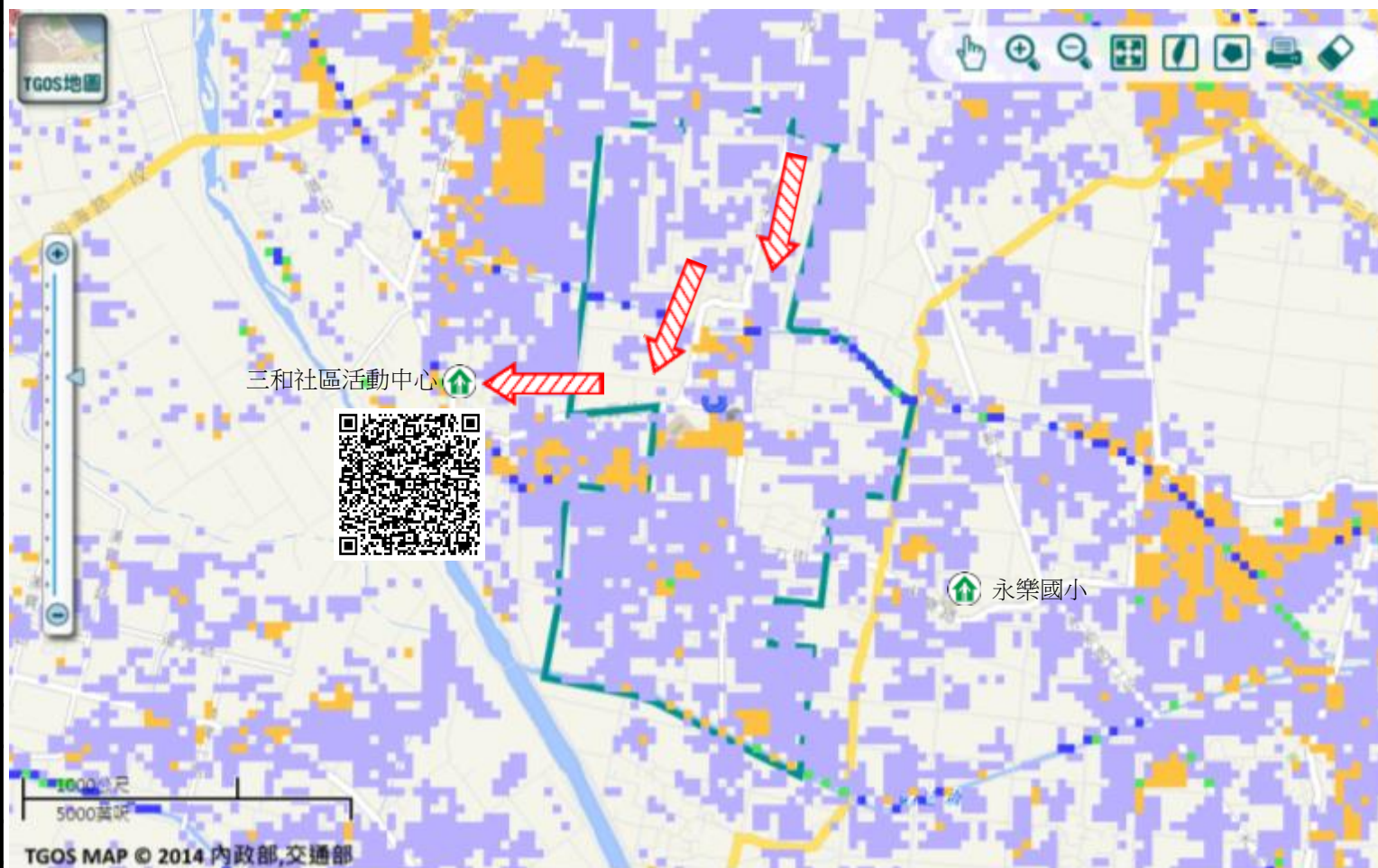
就地避難或垂直避難;低窪地區前往避難處所

避難收容處所












三和社區活動中心 
地址：彰化縣福興鄉三和村南興街87之1號
電話：04-7700285



福興鄉公所112年6月製作



圖例

道路		標示			350mm / 24hr				
106	縣道		建議疏散避難方向		避難收容處所		老人福利		0.5 ~ 1.0 m
行政區域界線			適用水災災害		護理之家		兒少福利		1.0 ~ 2.0 m
村(里)界線			身心障礙福	圖資來源：NCDR災害潛勢地圖網站(105年)				2.0 ~ 3.0 m	
							> 3.0 m		

彰化縣福興鄉鎮平村地震簡易疏散避難圖

防災資訊

村(里)基本資料

• 總人口數：1355人

災害通報單位

- *彰化縣災害應變中心
電話：04-7512148
- *福興鄉災害應變中心
電話：04-7772066
- *洪堀派出所
電話：04-7704441
- *福興消防分隊
電話：04-7792875

緊急聯絡人

- *村長：許誠龍
電話：0932-602593

防災資料網站

- *內政部消防署
<http://www.nfa.gov.tw>
- *彰化縣政府消防局
<http://www.chfd.gov.tw>
- *彰化縣福興鄉公所
<http://town.chcg.gov.tw/fuxing/00home/index7.asp>

避難原則

前往開放空間或公園避難

避難收容處所






三和社區活動中心 
地址：彰化縣福興鄉三和村南興街87之1號
電話：04-7700285



福興鄉公所112年6月製作



圖例

道路	標示		
 縣道	 建議疏散避難方向	 避難收容處所	 老人福利
行政區域界線	 適用地震災害	 護理之家	 兒少福利
 村(里)界線	 身心障礙福	圖資來源：NCDR災害潛勢地圖網站(105年)	

彰化縣福興鄉三和村水災簡易疏散避難圖

防災資訊

村(里)基本資料

• 總人口數：1175人

災害通報單位

*彰化縣災害應變中心
電話：04-7512148
*福興鄉災害應變中心
電話：04-7772066
*洪堀派出所
電話：04-7704441
*福興消防分隊
電話：04-7792875

緊急聯絡人

*村長：黃于甄
電話：0982-703612

防災資料網站

*內政部消防署
<http://www.nfa.gov.tw>
*彰化縣政府消防局
<http://www.chfd.gov.tw>
*彰化縣福興鄉公所
<http://town.chcg.gov.tw/fuxing/00home/index7.asp>

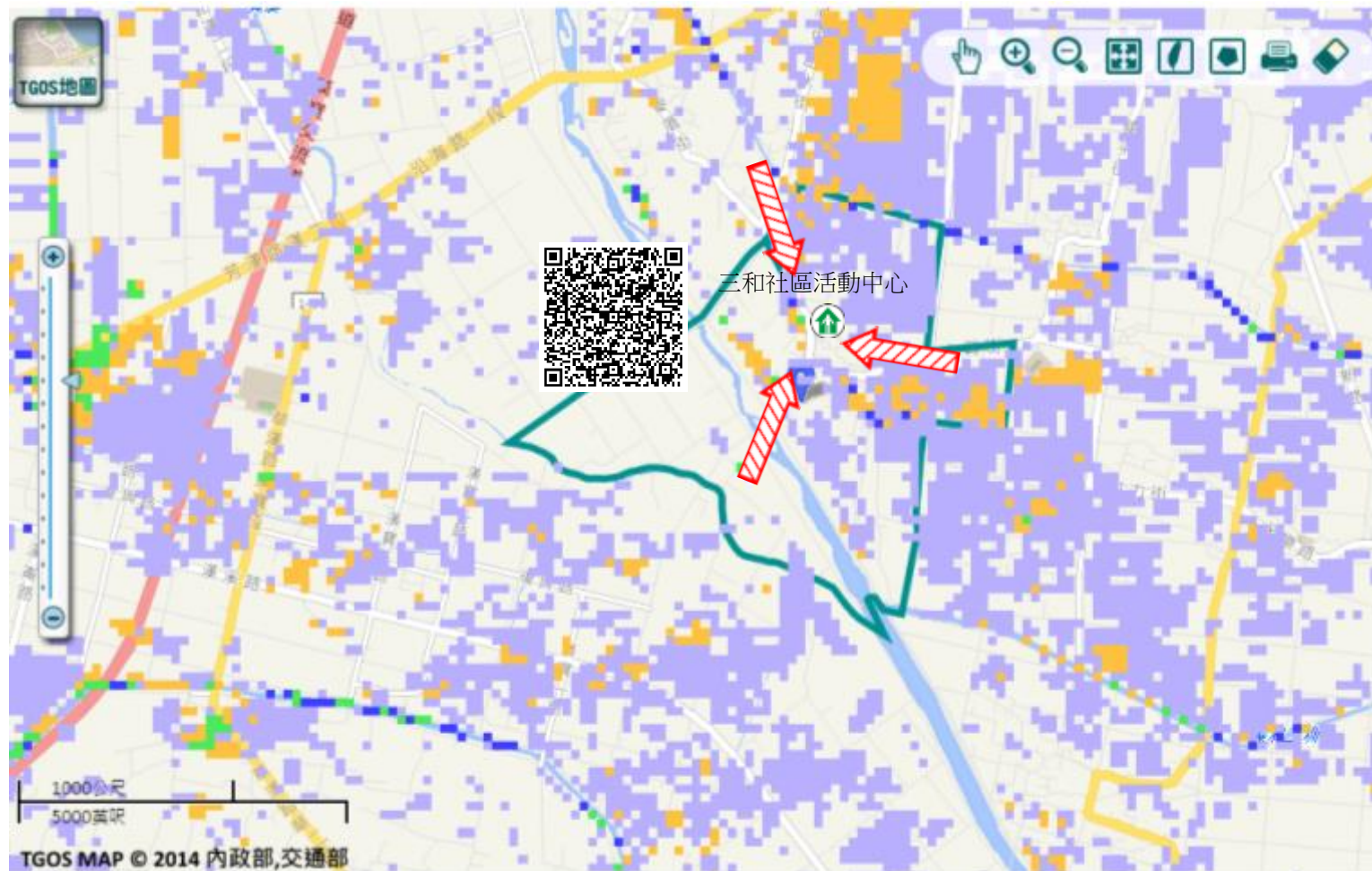
避難原則

就地避難或垂直避難;低窪地區前往避難處所

避難收容處所

三和社區活動中心 
地址：彰化縣福興鄉三和村南興街87之1號
電話：04-7700285

福興鄉公所112年6月製作



道路		標示			350mm / 24hr
圖例	 縣道	 建議疏散避難方向	 避難收容處所	 老人福利	 0.5 ~ 1.0 m
	 行政區域界線	 適用水災災害	 護理之家	 兒少福利	 1.0 ~ 2.0 m
	 村(里)界線	 身心障礙福	圖資來源：NCDR災害潛勢地圖網站(105年)		 2.0 ~ 3.0 m
					 > 3.0 m

彰化縣福興鄉三和村地震簡易疏散避難圖

防災資訊

村(里)基本資料

- 總人口數：1175人

災害通報單位

- *彰化縣災害應變中心
電話：04-7512148
- *福興鄉災害應變中心
電話：04-7772066
- *洪掘派出所
電話：04-7704441
- *福興消防分隊
電話：04-7792875

緊急聯絡人

- *村長：黃于甄
電話：0982-703612

防災資料網站

- *內政部消防署
<http://www.nfa.gov.tw>
- *彰化縣政府消防局
<http://www.chfd.gov.tw>
- *彰化縣福興鄉公所
<http://town.chcg.gov.tw/fuxin/g/00home/index7.asp>

避難原則

前往開放空間或公園避難

避難收容處所

彰化縣管嶼國小 
地址：彰化縣福興鄉沿海路三段100號
電話：04-7702949



福興鄉公所112年6月製作



圖例	道路		標示	
	 縣道	 建議疏散避難方向	 避難收容處所	 老人福利
	 行政區域界線	 適用地震災害	 護理之家	 兒少福利
	 村(里)界線	 身心障礙福	圖資來源：NCDR災害潛勢地圖網站(105年)	

彰化縣福興鄉麥厝村水災簡易疏散避難圖

防災資訊

村(里)基本資料

• 總人口數：2521人

災害通報單位

- *彰化縣災害應變中心
電話：04-7512148
- *福興鄉災害應變中心
電話：04-7772066
- *洪堀派出所
電話：04-7704441
- *福興消防分隊
電話：04-7792875

緊急聯絡人

- *村長：梁國忠
電話：0923-874545

防災資料網站

- *內政部消防署
<http://www.nfa.gov.tw>
- *彰化縣政府消防局
<http://www.chfd.gov.tw>
- *彰化縣福興鄉公所
<http://town.chcg.gov.tw/fuxin/g/00home/index7.asp>

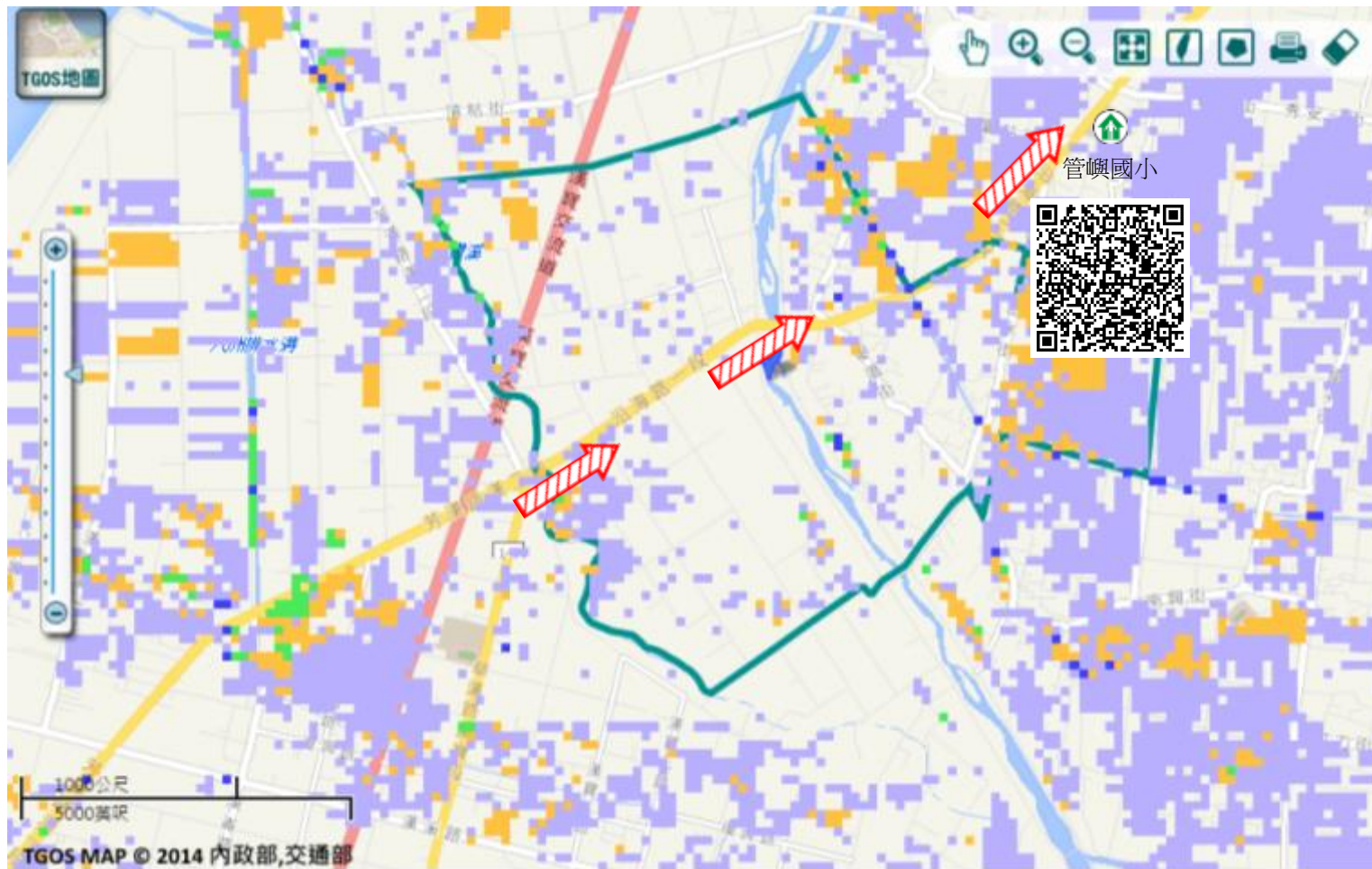
避難原則












就地避難或垂直避難;低窪地區前往避難處所

避難收容處所

彰化縣管嶼國小 
地址：彰化縣福興鄉沿海路三段100號
電話：04-7702949

福興鄉公所112年6月製作



道路		標示			350mm / 24hr				
圖例	106 縣道		建議疏散避難方向		避難收容處所		老人福利		0.5 ~ 1.0 m
	行政區域界線		適用水災災害		護理之家		兒少福利		1.0 ~ 2.0 m
	村(里)界線		身心障礙福	圖資來源：NCDR災害潛勢地圖網站(105年)				2.0 ~ 3.0 m	
								> 3.0 m	

彰化縣福興鄉麥厝村地震簡易疏散避難圖

防災資訊

村(里)基本資料

• 總人口數：2521人

災害通報單位

- *彰化縣災害應變中心
電話：04-7512148
- *福興鄉災害應變中心
電話：04-7772066
- *洪掘派出所
電話：04-7704441
- *福興消防分隊
電話：04-7792875

緊急聯絡人

- *村長：梁國忠
電話：0923-874545

防災資料網站

- *內政部消防署
<http://www.nfa.gov.tw>
- *彰化縣政府消防局
<http://www.chfd.gov.tw>
- *彰化縣福興鄉公所
<http://town.chcg.gov.tw/fuxin/g/00home/index7.asp>

避難原則

前往開放空間或公園避難

避難收容處所

彰化縣管嶼國小 
地址：彰化縣福興鄉沿海路三段100號
電話：04-7702949



福興鄉公所112年06月製作



道路		標示		
圖例	縣道	建議疏散避難方向	避難收容處所	老人福利
	行政區域界線	適用地震災害	護理之家	兒少福利
	村(里)界線	身心障礙福	圖資來源：NCDR災害潛勢地圖網站(105年)	

彰化縣福興鄉廈粘村水災簡易疏散避難圖

防災資訊

村(里)基本資料

• 總人口數：2198人

災害通報單位

- *彰化縣災害應變中心
電話：04-7512148
- *福興鄉災害應變中心
電話：04-7772066
- *洪堀派出所
電話：04-7704441
- *福興消防分隊
電話：04-7792875

緊急聯絡人

*村長：粘昆在
電話：0939-922698

防災資料網站

- *內政部消防署
<http://www.nfa.gov.tw>
- *彰化縣政府消防局
<http://www.chfd.gov.tw>
- *彰化縣福興鄉公所
<http://town.chcg.gov.tw/fuxin/g/00home/index7.asp>

避難原則

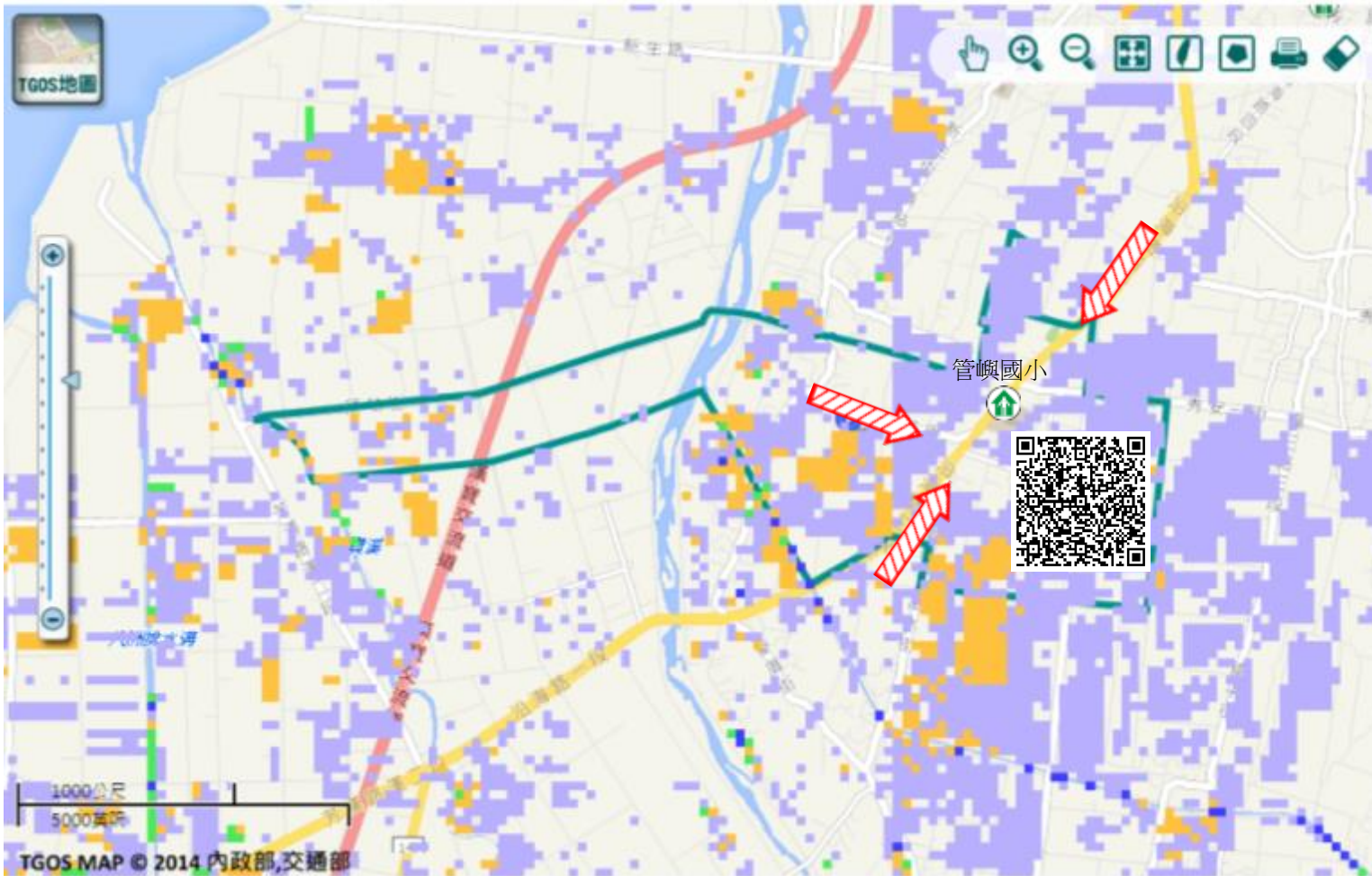
就地避難或垂直避難;低窪地區前往避難處所

避難收容處所

彰化縣管嶼國小 
地址：彰化縣福興鄉沿海路三段100號
電話：04-7702949



福興鄉公所112年06月製作



道路		標示			350mm / 24hr
圖例	106 縣道	建議疏散避難方向	避難收容處所	老人福利	0.5 ~ 1.0 m
	行政區域界線	適用水災災害	護理之家	兒少福利	1.0 ~ 2.0 m
	村(里)界線	身心障礙福	圖資來源：NCDR災害潛勢地圖網站(105年)		2.0 ~ 3.0 m
					> 3.0 m

彰化縣福興鄉廈粘村地震簡易疏散避難圖

防災資訊

村(里)基本資料

• 總人口數：2198人

災害通報單位

- *彰化縣災害應變中心
電話：04-7512148
- *福興鄉災害應變中心
電話：04-7772066
- *洪堀派出所
電話：04-7704441
- *福興消防分隊
電話：04-7792875

緊急聯絡人

- *村長：粘昆在
電話：0939-922638

防災資料網站

- *內政部消防署
<http://www.nfa.gov.tw>
- *彰化縣政府消防局
<http://www.chfd.gov.tw>
- *彰化縣福興鄉公所
<http://town.chcg.gov.tw/fuxin/g/00home/index7.asp>

避難原則

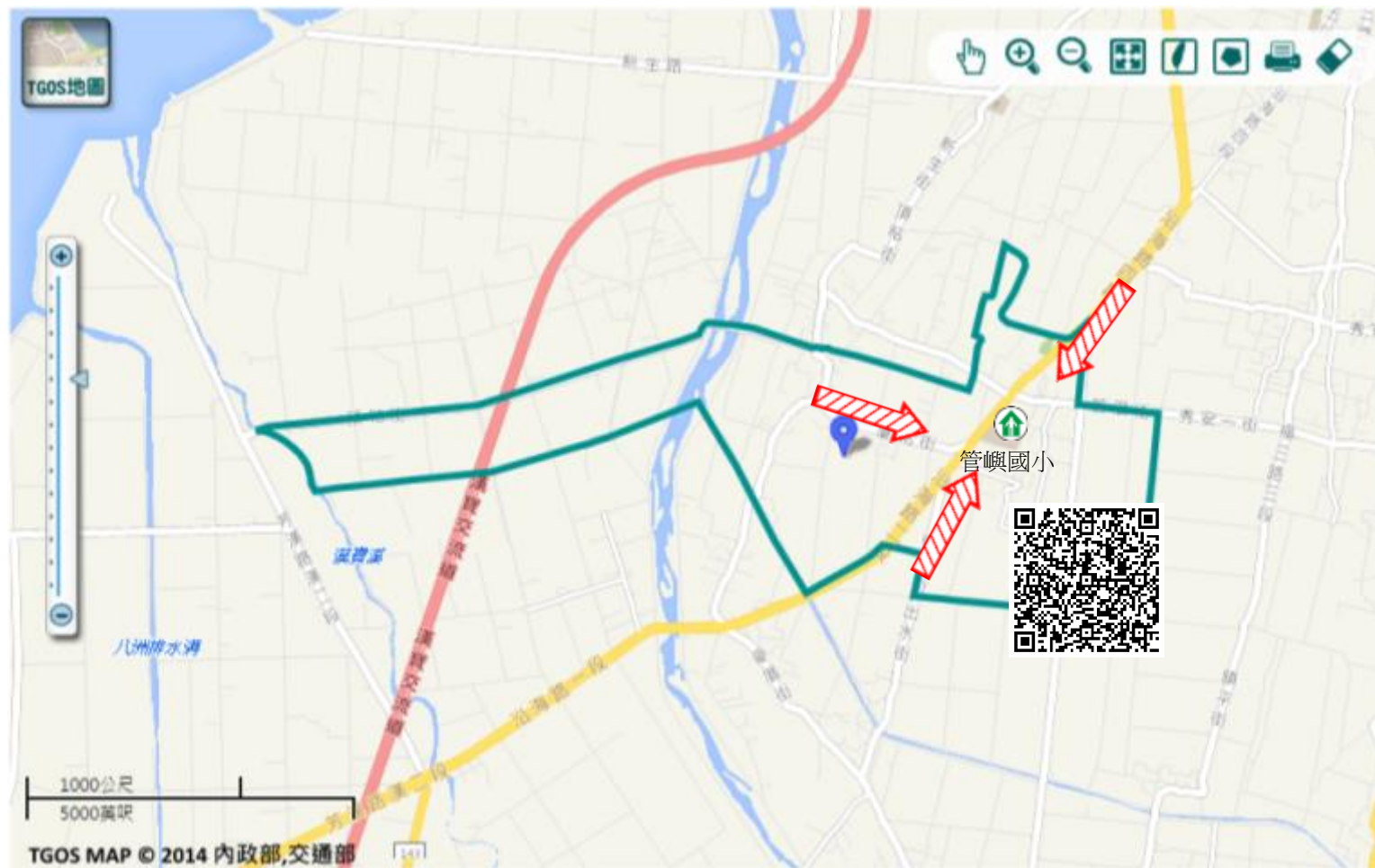
前往開放空間或公園避難

避難收容處所

彰化縣管嶼國小 
地址：彰化縣福興鄉沿海路三段100號
電話：04-7702949



福興鄉公所112年06月製作



		道路	標示				
圖例	 縣道		建議疏散避難方向		避難收容處所		老人福利
	行政區域界線		適用地震災害		護理之家		兒少福利
	 村(里)界線		身心障礙福	圖資來源：NCDR災害潛勢地圖網站(105年)			

彰化縣福興鄉頂粘村水災簡易疏散避難圖

防災資訊

村(里)基本資料

• 總人口數：2731人

災害通報單位

- *彰化縣災害應變中心
電話：04-7512148
- *福興鄉災害應變中心
電話：04-7772066
- *洪堀派出所
電話：04-7704441
- *福興消防分隊
電話：04-7792875

緊急聯絡人

- *村長：粘財本
電話：0937-708680

防災資料網站

- *內政部消防署
<http://www.nfa.gov.tw>
- *彰化縣政府消防局
<http://www.chfd.gov.tw>
- *彰化縣福興鄉公所
<http://town.chcg.gov.tw/fuxin/g/00home/index7.asp>

避難原則

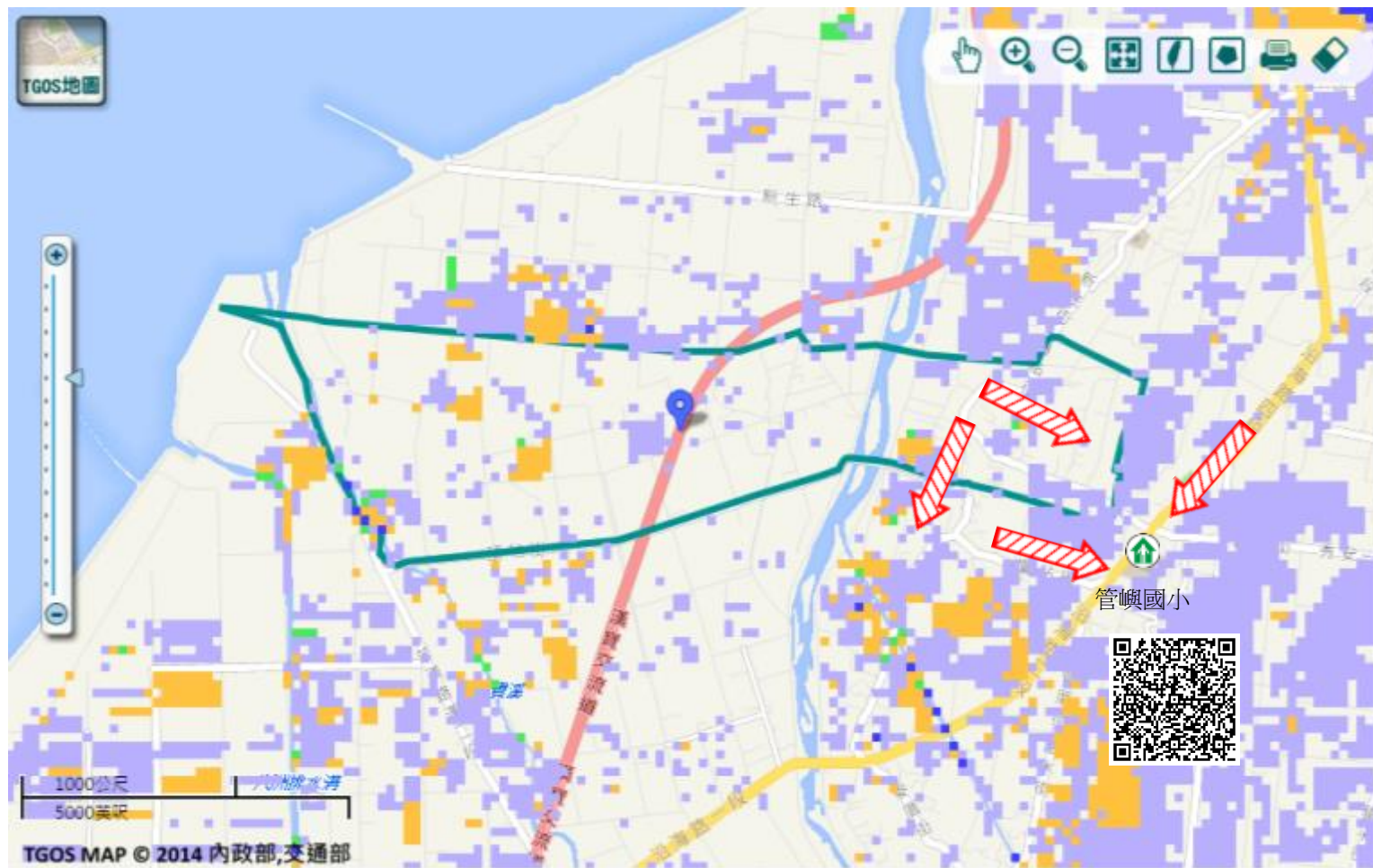
就地避難或垂直避難;低窪地區前往避難處所



避難收容處所

彰化縣管嶼國小 
地址：彰化縣福興鄉沿海路三段100號
電話：04-7702949



福興鄉公所112年06月製作



道路		標示			350mm / 24hr				
圖例	106 縣道		建議疏散避難方向		避難收容處所		老人福利		0.5 ~ 1.0 m
	行政區域界線		適用水災災害		護理之家		兒少福利		1.0 ~ 2.0 m
	村(里)界線		身心障礙福	圖資來源：NCDR災害潛勢地圖網站(105年)				2.0 ~ 3.0 m	
								> 3.0 m	

彰化縣福興鄉頂粘村地震簡易疏散避難圖

防災資訊

村(里)基本資料

• 總人口數：2731人

災害通報單位

- *彰化縣災害應變中心
電話：04-7512148
- *福興鄉災害應變中心
電話：04-7772066
- *洪堀派出所
電話：04-7704441
- *福興消防分隊
電話：04-7792875

緊急聯絡人

- *村長：粘財本
電話：0937-708680

防災資料網站

- *內政部消防署
<http://www.nfa.gov.tw>
- *彰化縣政府消防局
<http://www.chfd.gov.tw>
- *彰化縣福興鄉公所
<http://town.chcg.gov.tw/fuxin/g/00home/index7.asp>

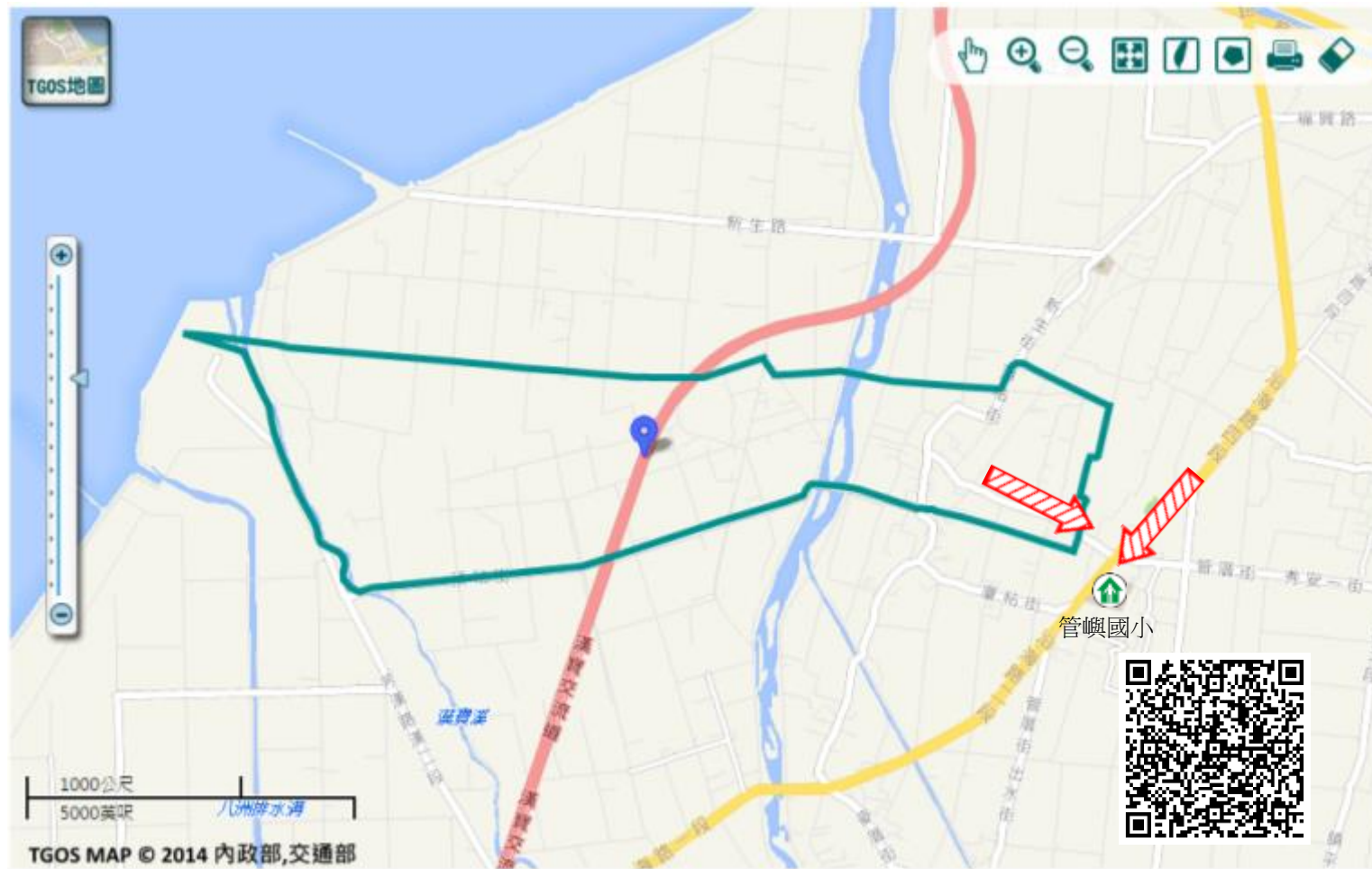
避難原則

前往開放空間或公園避難

避難收容處所

彰化縣管嶼國小 
地址：彰化縣福興鄉沿海路三段100號
電話：04-7702949 

福興鄉公所112年06月製



圖例	道路	標示		
	縣道	建議疏散避難方向	避難收容處所	老人福利
	行政區域界線	適用地震災害	護理之家	兒少福利
村(里)界線	身心障礙福	圖資來源：NCDR災害潛勢地圖網站(105年)		

彰化縣福興鄉福寶村水災簡易疏散避難圖

防災資訊

村(里)基本資料

• 總人口數：1467人

災害通報單位

- *彰化縣災害應變中心
電話：04-7512148
- *福興鄉災害應變中心
電話：04-7772066
- *洪堀派出所
電話：04-7704441
- *福興消防分隊
電話：04-7792875

緊急聯絡人

- *村長：黃耀輝
電話：0919-730344

防災資料網站

- *內政部消防署
<http://www.nfa.gov.tw>
- *彰化縣政府消防局
<http://www.chfd.gov.tw>
- *彰化縣福興鄉公所
<http://town.chcg.gov.tw/fuxin/g/00home/index7.asp>

避難原則

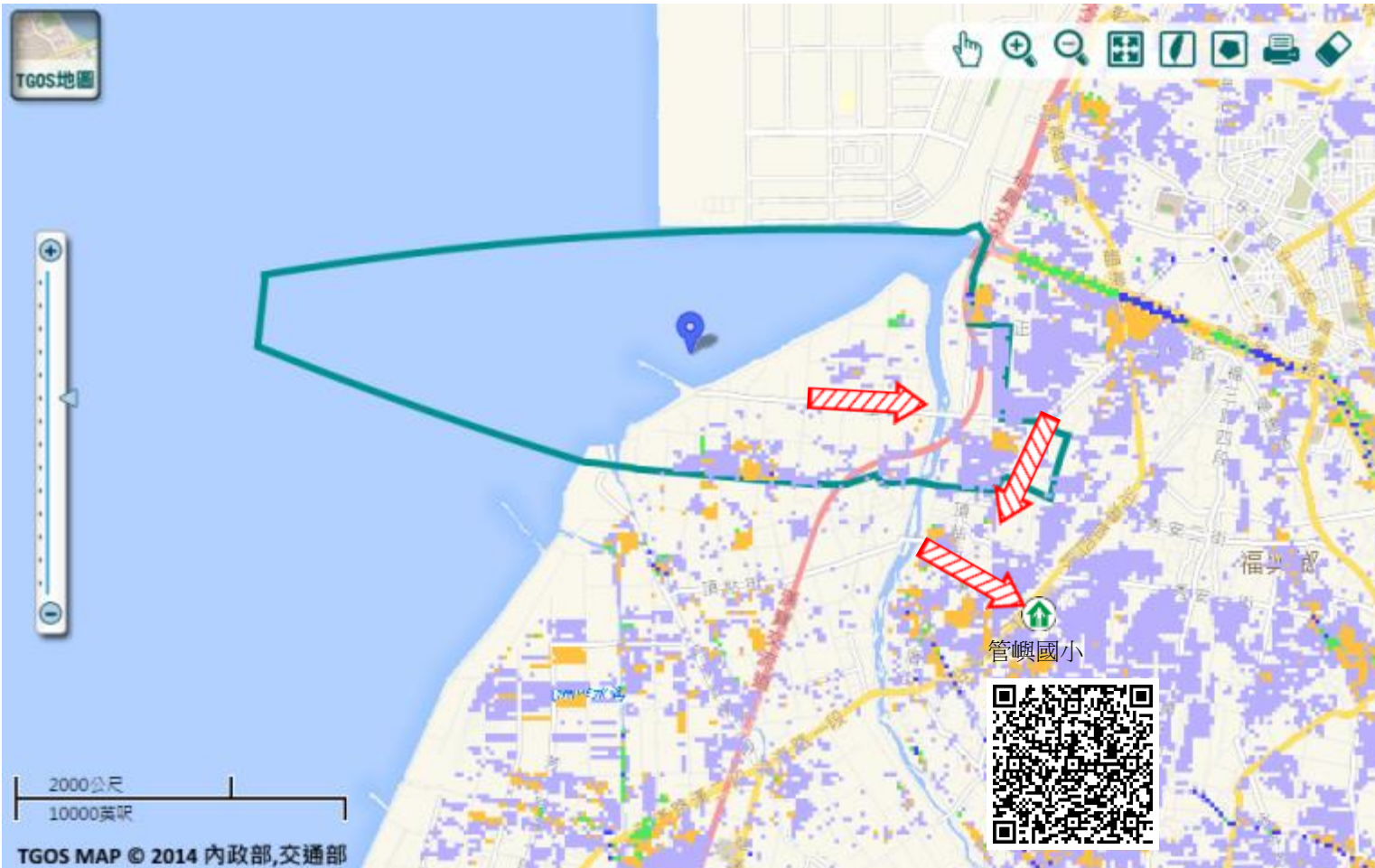
就地避難或垂直避難;低窪地區前往避難處所

避難收容處所






彰化縣管嶼國小 
地址：彰化縣福興鄉沿海路三段100號
電話：04-7702949



福興鄉公所112年06月製作



TGOS MAP © 2014 內政部,交通部

道路		標示			350mm / 24hr				
圖例	106 縣道		建議疏散避難方向		避難收容處所		老人福利		0.5 ~ 1.0 m
	行政區域界線		適用水災災害		護理之家		兒少福利		1.0 ~ 2.0 m
	村(里)界線		身心障礙福	圖資來源：NCDR災害潛勢地圖網站(105年)				2.0 ~ 3.0 m	
								> 3.0 m	

彰化縣福興鄉福寶村地震簡易疏散避難圖

防災資訊

村(里)基本資料

• 總人口數：1467人

災害通報單位

- *彰化縣災害應變中心
電話：04-7512148
- *福興鄉災害應變中心
電話：04-7772066
- *洪堀派出所
電話：04-7704441
- *福興消防分隊
電話：04-7792875

緊急聯絡人

- *村長：黃耀輝
電話：0919-730344

防災資料網站

- *內政部消防署
<http://www.nfa.gov.tw>
- *彰化縣政府消防局
<http://www.chfd.gov.tw>
- *彰化縣福興鄉公所
<http://town.chcg.gov.tw/fuxin/g/00home/index7.asp>

避難原則

前往開放空間或公園避難

避難收容處所

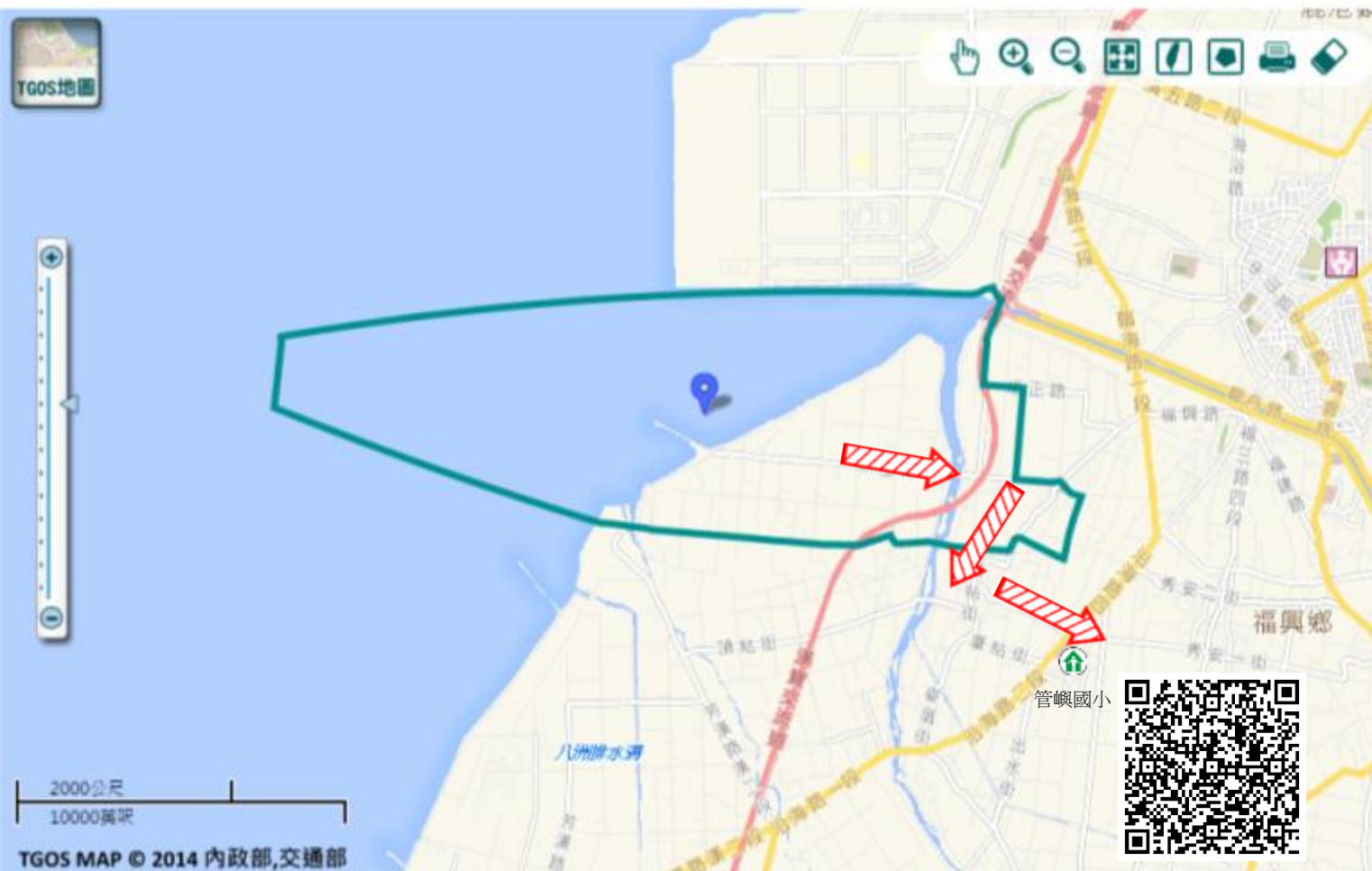
彰化縣管嶼國小 
地址：彰化縣福興鄉沿海路三段100號
電話：04-7702949



福興鄉公所112年06月製作



TGOS MAP © 2014 內政部,交通部



		道路	標示				
圖例	106 縣道		建議疏散避難方向		避難收容處所		老人福利
	行政區域界線		適用地震災害		護理之家		兒少福利
	村(里)界線		身心障礙福	圖資來源：NCDR災害潛勢地圖網站(105年)			

彰化縣福興鄉二港村水災簡易疏散避難圖

防災資訊

村(里)基本資料

• 總人口數：1455人

災害通報單位

- *彰化縣災害應變中心
電話：04-7512148
- *福興鄉災害應變中心
電話：04-7772066
- *洪堀派出所
電話：04-7704441
- *福興消防分隊
電話：04-7792875

緊急聯絡人

*村長：黃炳春
電話：0921-660375


防災資料網站

- *內政部消防署
<http://www.nfa.gov.tw>
- *彰化縣政府消防局
<http://www.chfd.gov.tw>
- *彰化縣福興鄉公所
<http://town.chcg.gov.tw/fuxin/g/00home/index7.asp>

避難原則

就地避難或垂直避難;低窪地區前往避難處所




避難收容處所

福興鄉立西區幼兒園 
地址：彰化縣福興鄉福興路51巷12號
電話：04-7764718



福興鄉公所112年06月製作



道路		標示			350mm / 24hr				
圖例	106 縣道		建議疏散避難方向		避難收容處所		老人福利		0.5 ~ 1.0 m
	行政區域界線		適用水災災害		護理之家		兒少福利		1.0 ~ 2.0 m
	村(里)界線		身心障礙福	圖資來源：NCDR災害潛勢地圖網站(105年)				2.0 ~ 3.0 m	
								> 3.0 m	

彰化縣福興鄉二港村地震簡易疏散避難圖

防災資訊

村(里)基本資料

• 總人口數：1455人

災害通報單位

- *彰化縣災害應變中心
電話：04-7512148
- *福興鄉災害應變中心
電話：04-7772066
- *洪堀派出所
電話：04-7704441
- *福興消防分隊
電話：04-7792875

緊急聯絡人

- *村長：黃炳春
電話：0921-660375

防災資料網站

- *內政部消防署
<http://www.nfa.gov.tw>
- *彰化縣政府消防局
<http://www.chfd.gov.tw>
- *彰化縣福興鄉公所
<http://town.chcg.gov.tw/fuxin/g/00home/index7.asp>

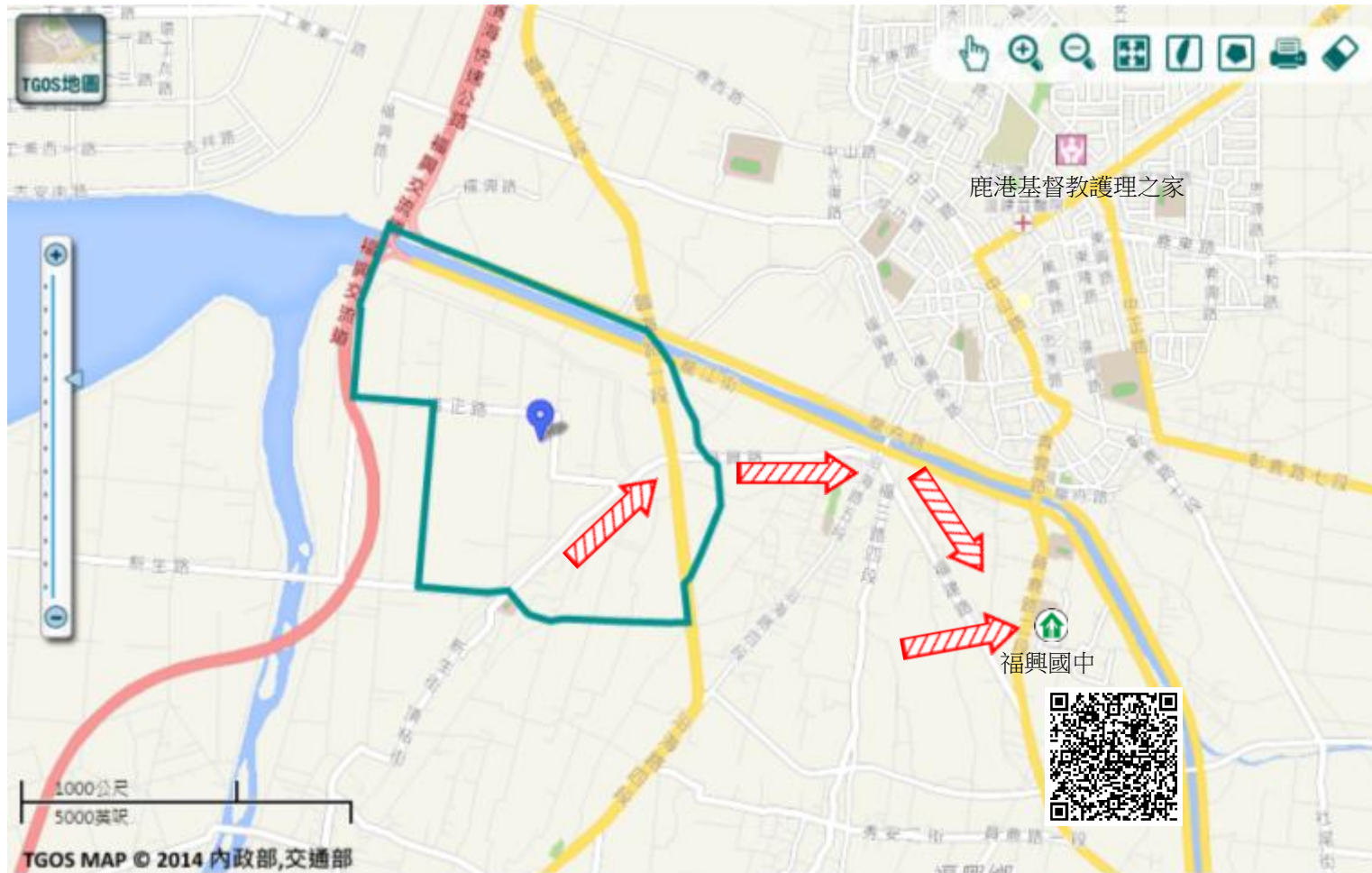
避難原則

前往開放空間或公園避難

避難收容處所

彰化縣福興國中 
地址：彰化縣福興鄉員鹿路二段270號
電話：04-7772009

福興鄉公所112年06月製作



圖例	道路	標示		
	 縣道	 建議疏散避難方向	 避難收容處所	 老人福利
行政區域界線	 適用地震災害	 護理之家	 兒少福利	
 村(里)界線	 身心障礙福	圖資來源：NCDR災害潛勢地圖網站(105年)		

彰化縣福興鄉福興村水災簡易疏散避難圖

防災資訊

村(里)基本資料

• 總人口數：4126人

災害通報單位

- *彰化縣災害應變中心
電話：04-7512148
- *福興鄉災害應變中心
電話：04-7772066
- *福興分駐所
電話：04-7775405
- *福興消防分隊
電話：04-7792875

緊急聯絡人

- *村長：林建志
電話：0935-386598


防災資料網站

- *內政部消防署
<http://www.nfa.gov.tw>
- *彰化縣政府消防局
<http://www.chfd.gov.tw>
- *彰化縣福興鄉公所
<http://town.chcg.gov.tw/fuxin/g/00home/index7.asp>

避難原則

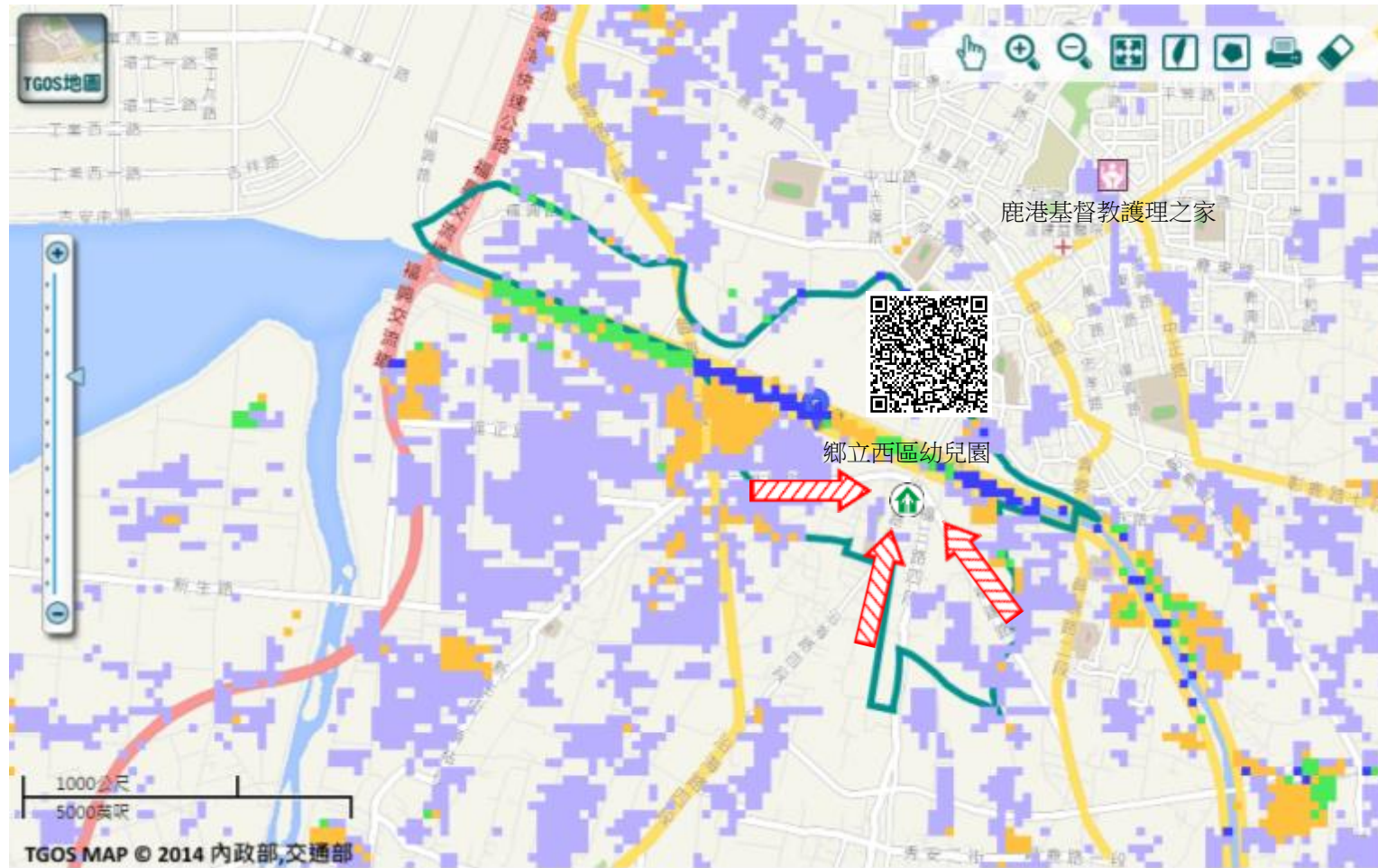
就地避難或垂直避難；低窪地區前往避難處所












避難收容處所

福興鄉立西區幼兒園 
地址：彰化縣福興鄉福興路51巷12號
電話：04-7764718



福興鄉公所112年06月製作



道路		標示			350mm / 24hr				
圖例	106 縣道		建議疏散避難方向		避難收容處所		老人福利		0.5 ~ 1.0 m
	行政區域界線		適用水災災害		護理之家		兒少福利		1.0 ~ 2.0 m
		村(里)界線		身心障礙福	圖資來源：NCDR災害潛勢地圖網站(105年)			2.0 ~ 3.0 m	

彰化縣福興鄉福興村地震簡易疏散避難圖

防災資訊

村(里)基本資料

• 總人口數：4126人

災害通報單位

- *彰化縣災害應變中心
電話：04-7512148
- *福興鄉災害應變中心
電話：04-7772066
- *福興分駐所
電話：04-7775405
- *福興消防分隊
電話：04-7792875

緊急聯絡人

- *村長：林建志
電話：04935-389598

防災資料網站

- *內政部消防署
<http://www.nfa.gov.tw>
- *彰化縣政府消防局
<http://www.chfd.gov.tw>
- *彰化縣福興鄉公所
<http://town.chcg.gov.tw/fuxin/g/00home/index7.asp>

避難原則

前往開放空間或公園避難

避難收容處所

彰化縣福興鄉立西區幼兒園
地址：彰化縣福興鄉福興路51巷12號
電話：04-7764718

福興鄉公所112年06月製作



道路		標示					
106	縣道		建議疏散避難方向		避難收容處所		老人福利
行政區域界線			適用地震災害		護理之家		兒少福利
村(里)界線			身心障礙福	圖資來源：NCDR災害潛勢地圖網站(105年)			

彰化縣福興鄉福南村水災簡易疏散避難圖

防災資訊

村(里)基本資料

• 總人口數：2961人

災害通報單位

*彰化縣災害應變中心

電話：04-7512148

*福興鄉災害應變中心

電話：04-7772066

*福興分駐所

電話：04-7775405

*福興消防分隊

電話：04-7792875

緊急聯絡人

*村長：洪旭峯

電話：0932-905387

防災資料網站

*內政部消防署

<http://www.nfa.gov.tw>

*彰化縣政府消防局

<http://www.chfd.gov.tw>

*彰化縣福興鄉公所

<http://town.chcg.gov.tw/fuxin/g/00home/index7.asp>

避難原則

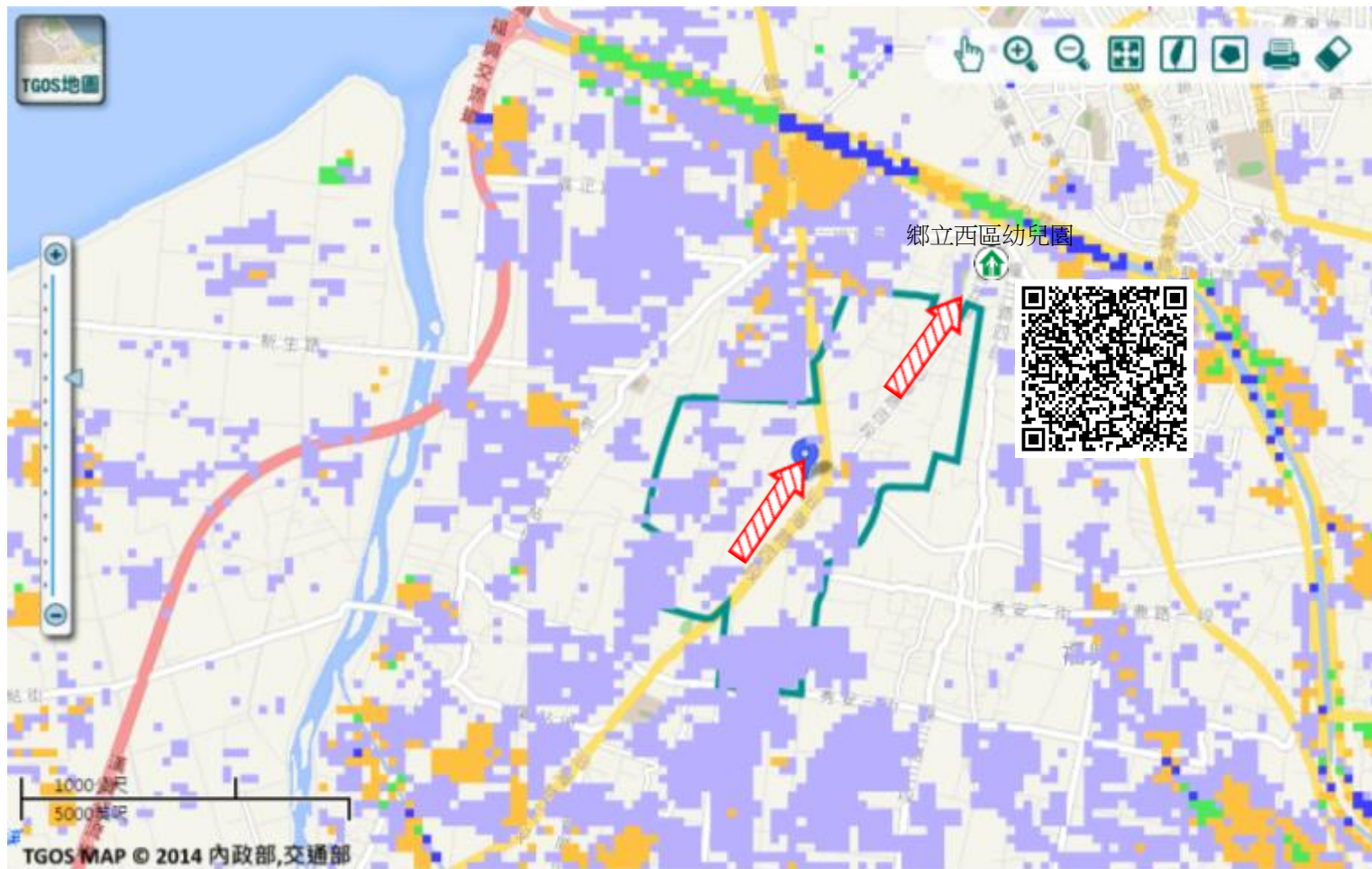
就地避難或垂直避難;低窪地區前往避難處所

避難收容處所

福興鄉立西區幼兒園
地址：彰化縣福興鄉福興路51巷12號
電話：04-7764718



福興鄉公所112年06月製作



道路		標示			350mm / 24hr		
106	縣道		建議疏散避難方向		避難收容處所		0.5 ~ 1.0 m
行政區域界線			適用水災災害		護理之家		兒少福利
村(里)界線			身心障礙福	圖資來源：NCDR災害潛勢地圖網站(105年)			1.0 ~ 2.0 m
							2.0 ~ 3.0 m
							> 3.0 m

彰化縣福興鄉福南村地震簡易疏散避難圖

防災資訊

村(里)基本資料

• 總人口數：2961人

災害通報單位

- *彰化縣災害應變中心
電話：04-7512148
- *福興鄉災害應變中心
電話：04-7772066
- *福興分駐所
電話：04-7775405
- *福興消防分隊
電話：04-7792875

緊急聯絡人

- *村長：洪旭峯
電話：0932-905387

防災資料網站

- *內政部消防署
<http://www.nfa.gov.tw>
- *彰化縣政府消防局
<http://www.chfd.gov.tw>
- *彰化縣福興鄉公所
<http://town.chcg.gov.tw/fuxin/g/00home/index7.asp>

避難原則


前往開放空間或公園避難

避難收容處所

彰化縣福興國中 
地址：彰化縣福興鄉員鹿路二段270號
電話：04-7772009

福興鄉公所112年06月製作



圖例	道路	標示		
	 縣道	 建議疏散避難方向	 避難收容處所	 老人福利
行政區域界線	 適用地震災害	 護理之家	 兒少福利	
 村(里)界線	 身心障礙福	圖資來源：NCDR災害潛勢地圖網站(105年)		

彰化縣福興鄉同安村水災簡易疏散避難圖

防災資訊

村(里)基本資料

• 總人口數：2739人

災害通報單位

- *彰化縣災害應變中心
電話：04-7512148
- *福興鄉災害應變中心
電話：04-7772066
- *福興分駐所
電話：04-7775405
- *福興消防分隊
電話：04-7792875

緊急聯絡人

- *村長：卓鈺蒼
電話：0936-579889

防災資料網站

- *內政部消防署
<http://www.nfa.gov.tw>
- *彰化縣政府消防局
<http://www.chfd.gov.tw>
- *彰化縣福興鄉公所
<http://town.chcg.gov.tw/fuxin/g/00home/index7.asp>

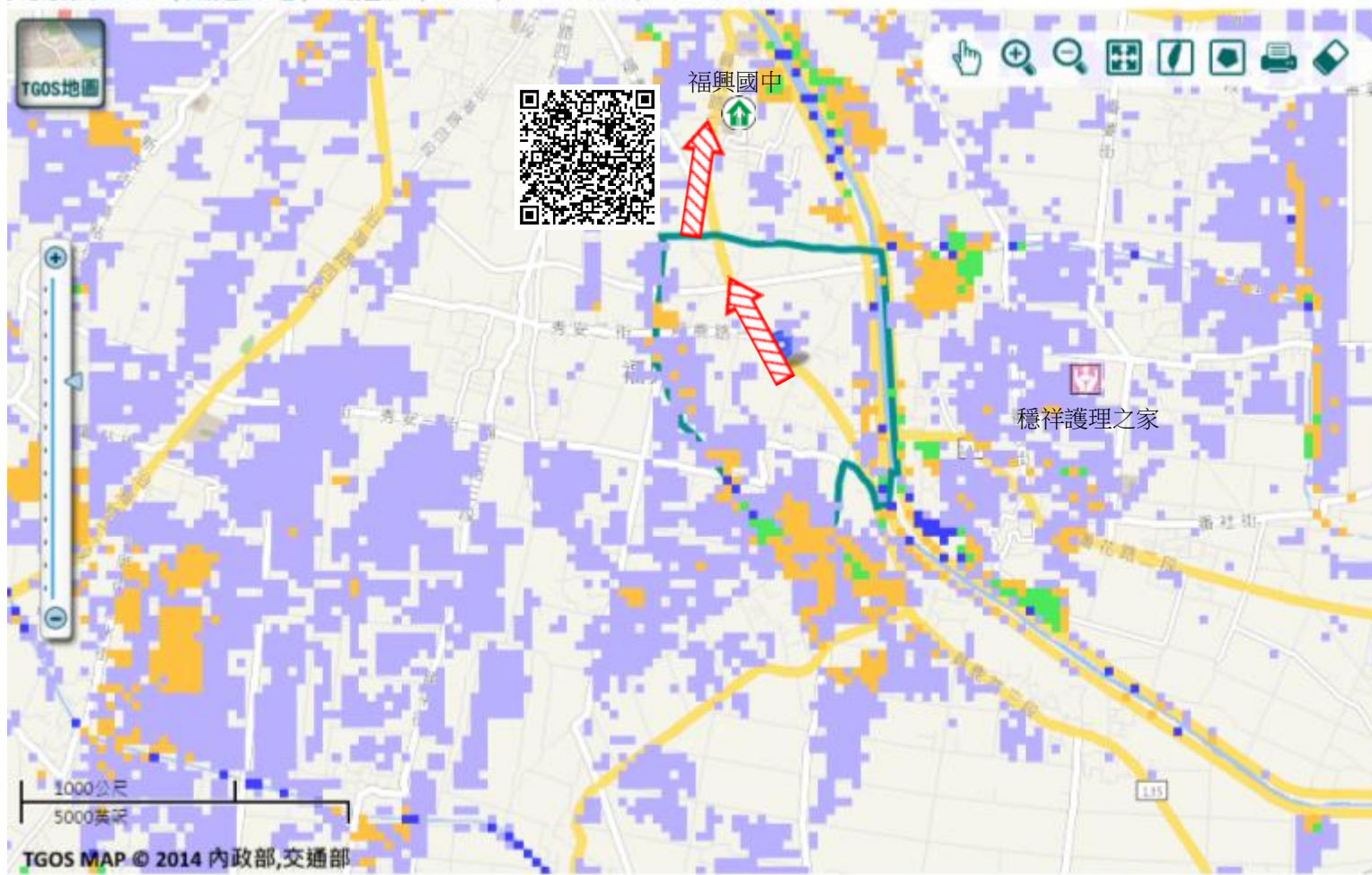
避難原則





就地避難或垂直避難；低窪地區前往避難處所

避難收容處所

彰化縣福興國中 
地址：彰化縣福興鄉員鹿路二段270號
電話：04-7772009

福興鄉公所112年06月製作



道路		標示			350mm / 24hr
圖例	 縣道	 建議疏散避難方向	 避難收容處所	 老人福利	 0.5 ~ 1.0 m
	 行政區域界線	 適用水災災害	 護理之家	 兒少福利	 1.0 ~ 2.0 m
	 村(里)界線	 身心障礙福	圖資來源：NCDR災害潛勢地圖網站(105年)		 2.0 ~ 3.0 m
					 > 3.0 m

彰化縣福興鄉同安村地震簡易疏散避難圖

防災資訊

村(里)基本資料

- 總人口數：2739人

災害通報單位

- *彰化縣災害應變中心
電話：04-7512148
- *福興鄉災害應變中心
電話：04-7772066
- *福興分駐所
電話：04-7775405
- *福興消防分隊
電話：04-7792875

緊急聯絡人

- *村長：卓鈺蒼
電話：0936-579889

防災資料網站

- *內政部消防署
<http://www.nfa.gov.tw>
- *彰化縣政府消防局
<http://www.chfd.gov.tw>
- *彰化縣福興鄉公所
<http://town.chcg.gov.tw/fuxin/g/00home/index7.asp>

避難原則

前往開放空間或公園避難

避難收容處所

彰化縣福興國中 
地址：彰化縣福興鄉員鹿路二段270號
電話：04-7772009

福興鄉公所112年06月製作



TGOS MAP © 2014 內政部,交通部

圖例	道路	標示		
	 縣道	 建議疏散避難方向	 避難收容處所	 老人福利
	 行政區域界線	 適用地震災害	 護理之家	 兒少福利
 村(里)界線	 身心障礙福	圖資來源：NCDR災害潛勢地圖網站(105年)		

彰化縣福興鄉西勢村水災簡易疏散避難圖

防災資訊

村(里)基本資料

- 總人口數：2234人

災害通報單位

- *彰化縣災害應變中心
電話：04-7512148
- *福興鄉災害應變中心
電話：04-7772066
- *福興分駐所
電話：04-7775405
- *福興消防分隊
電話：04-7792875

緊急聯絡人

- *村長：陳琬美
電話：0928-963206

防災資料網站

- *內政部消防署
<http://www.nfa.gov.tw>
- *彰化縣政府消防局
<http://www.chfd.gov.tw>
- *彰化縣福興鄉公所
<http://town.chcg.gov.tw/fuxin/g/00home/index7.asp>

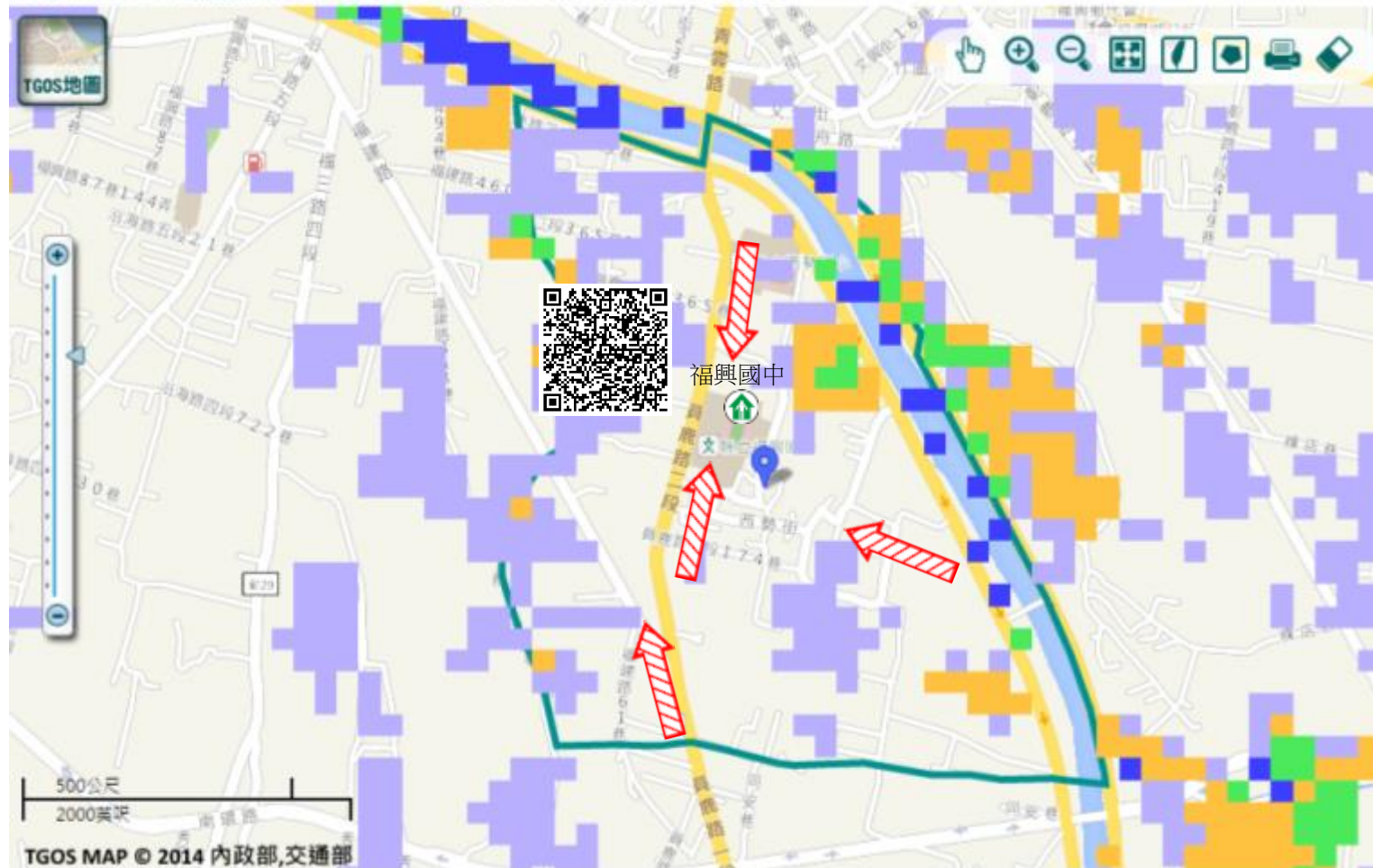
避難原則















就地避難或垂直避難；低窪地區前往避難處所

避難收容處所

彰化縣福興國中 
地址：彰化縣福興鄉員鹿路二段270號
電話：04-7772009

福興鄉公所112年06月製作



道路		標示			350mm / 24hr
圖例	 縣道	 建議疏散避難方向	 避難收容處所	 老人福利	 0.5 ~ 1.0 m
	 行政區域界線	 適用水災災害	 護理之家	 兒少福利	 1.0 ~ 2.0 m
	 村(里)界線	 身心障礙福	圖資來源：NCDR災害潛勢地圖網站(105年)		 2.0 ~ 3.0 m
					 > 3.0 m

彰化縣福興鄉西勢村地震簡易疏散避難圖

防災資訊

村(里)基本資料

- 總人口數：2234人

災害通報單位

- *彰化縣災害應變中心
電話：04-7512148
- *福興鄉災害應變中心
電話：04-7772066
- *福興分駐所
電話：04-7775405
- *福興消防分隊
電話：04-7792875

緊急聯絡人

- *村長：陳琬美
電話：0928-963206

防災資料網站

- *內政部消防署
<http://www.nfa.gov.tw>
- *彰化縣政府消防局
<http://www.chfd.gov.tw>
- *彰化縣福興鄉公所
<http://town.chcg.gov.tw/fuxin/g/00home/index7.asp>

避難原則

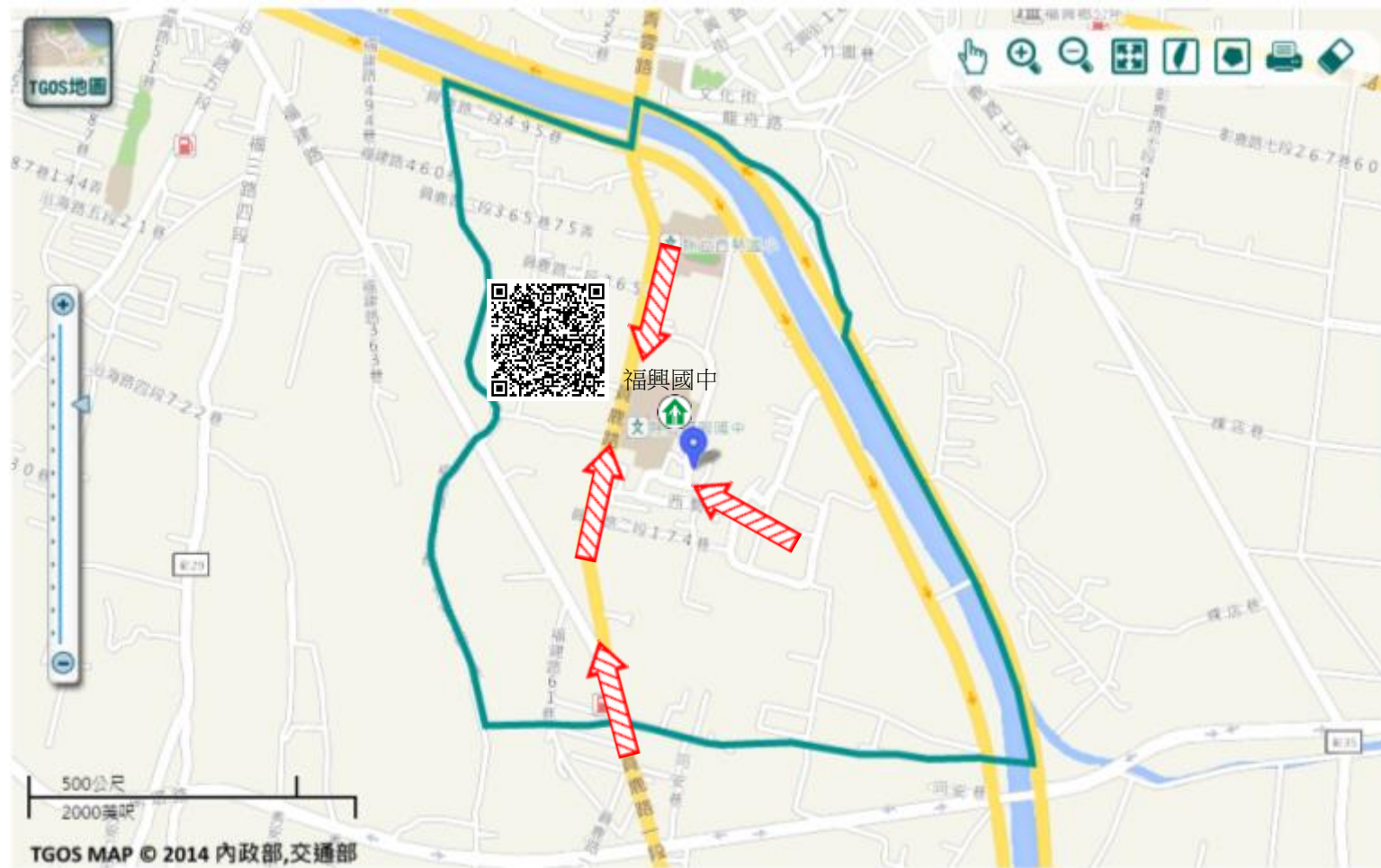
前往開放空間或公園避難

避難收容處所

彰化縣福興國中 
地址：彰化縣福興鄉員鹿路二段270號
電話：04-7772009



福興鄉公所112年06月製作



TGOS MAP © 2014 內政部,交通部

圖例	道路	標示		
	縣道	建議疏散避難方向	避難收容處所	老人福利
行政區域界線	適用地震災害	護理之家	兒少福利	
村(里)界線	身心障礙福	圖資來源：NCDR災害潛勢地圖網站(105年)		