

# 彰化縣大村鄉平和村水災簡易疏散避難圖

## 防災資訊

### 村(里)基本資料

• 總人口數：3084人

### 災害通報單位

\*彰化縣災害應變中心

電話：04-7512148

\*大村鄉災害應變中心

電話：04-8520149

\*村上派出所

電話：04-8525474

\*大村消防分隊

電話：04-8523495

### 緊急聯絡人

\*村長：賴居林

電話：0919-009410

### 防災資料網站

\*內政部消防署

<http://www.nfa.gov.tw>

\*彰化縣政府消防局

<http://www.chfd.gov.tw>

\*彰化縣大村鄉公所

<http://town.chcg.gov.tw/dacun/00home/index7.asp>

### 避難原則

就地避難或垂直避難；  
低窪地區前往避難處所

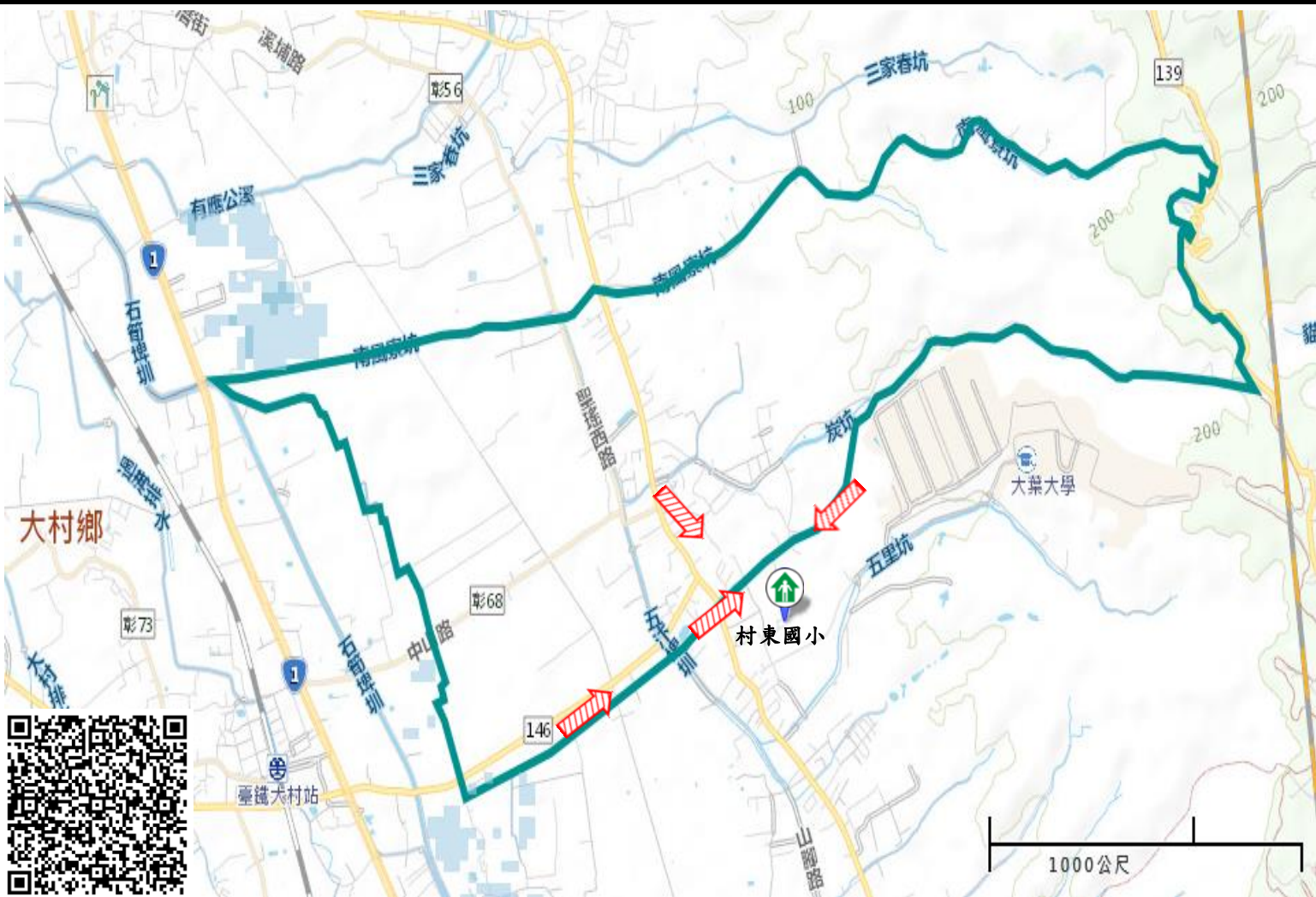
### 避難收容處所

村東國小禮堂

地址：彰化縣大村鄉福興村山腳路102號之1  
電話：04-8526328



大村鄉公所113年4月製



圖例	道路	標示			350mm / 24hr
	106 縣道	建議疏散避難方向	避難收容處所	老人福利	
行政區域界線	適用水災災害	護理之家	兒少福利	1.0 ~ 2.0 m	
村(里)界線	身心障礙福利	圖資來源：NCDR災害潛勢地圖網站(108年)		2.0 ~ 3.0 m	
				> 3.0 m	

# 彰化縣大村鄉平和村地震簡易疏散避難圖

## 防災資訊

### 村(里)基本資料

• 總人口數：3084人

### 災害通報單位

- \*彰化縣災害應變中心  
電話：04-7512148
- \*大村鄉災害應變中心  
電話：04-8520149
- \*村上派出所  
電話：04-8525474
- \*大村消防分隊  
電話：04-8523495

### 緊急聯絡人

- \*村長：賴居林  
電話：0919-009410

### 防災資料網站

- \*內政部消防署  
<http://www.nfa.gov.tw>
- \*彰化縣政府消防局  
<http://www.chfd.gov.tw>
- \*彰化縣大村鄉公所  
<http://town.chcg.gov.tw/dacun/00home/index7.asp>

### 避難原則

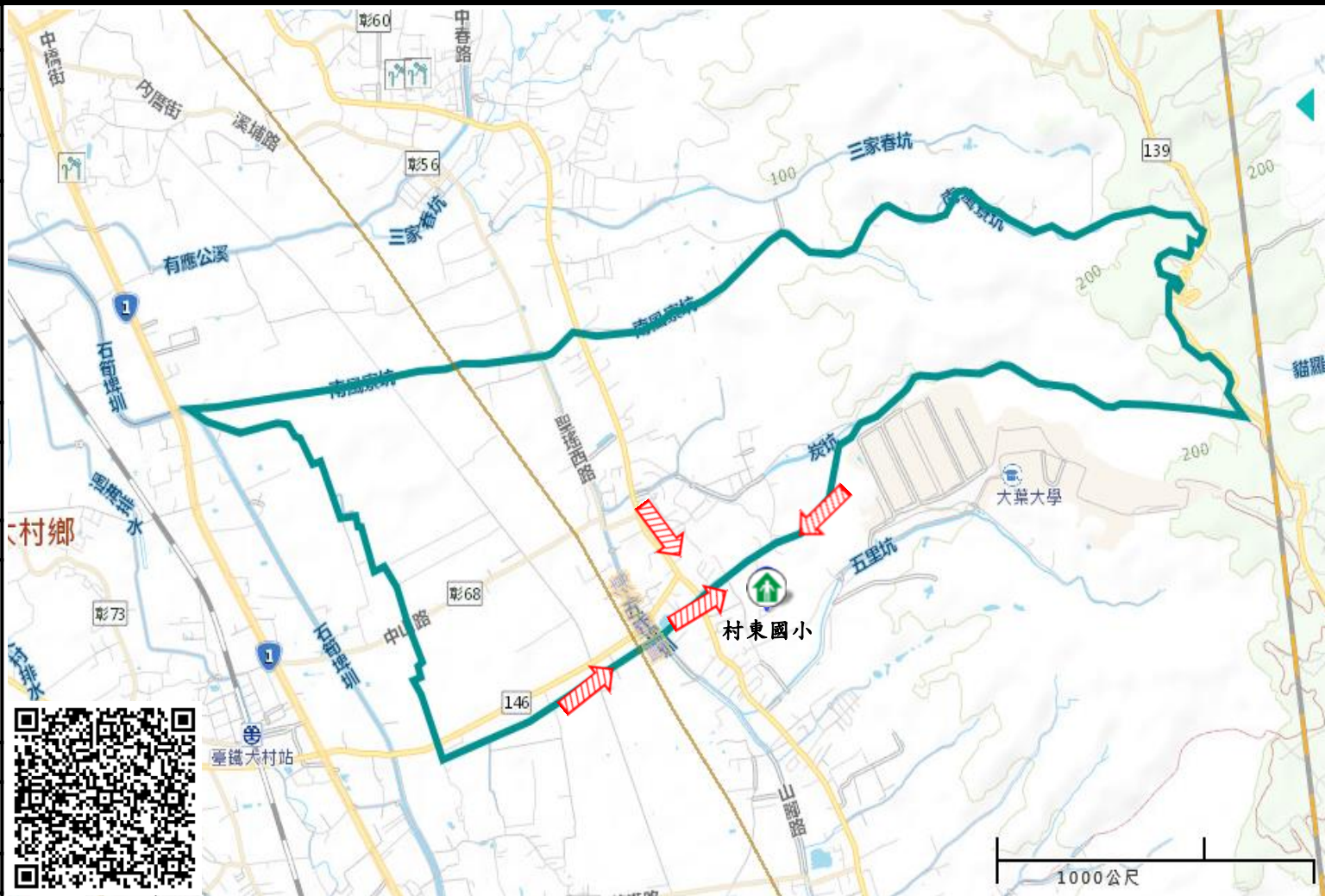
前往開放空間或公園避難

### 避難收容處所

村東國小禮堂  
地址：彰化縣大村鄉福興村山腳路102號之1  
電話：04-8526328



大村鄉公所113年4月製



道路		標示			
106	縣道		建議疏散避難方向		避難收容處所
行政區域界線			適用地震災害		護理之家
村(里)界線			身心障礙福利		兒少福利
		圖資來源：NCDR災害潛勢地圖網站(108年)			

圖例

# 彰化縣大村鄉平和村坡地災害簡易疏散避難圖

## 防災資訊

### 村(里)基本資料

• 總人口數：3084人

### 災害通報單位

- \*彰化縣災害應變中心  
電話：04-7512148
- \*大村鄉災害應變中心  
電話：04-8520149
- \*村上派出所  
電話：04-8525474
- \*大村消防分隊  
電話：04-8523495

### 緊急聯絡人

\*村長：賴居林  
電話：0919-009410

### 防災資料網站

- \*內政部消防署  
<http://www.nfa.gov.tw>
- \*彰化縣政府消防局  
<http://www.chfd.gov.tw>
- \*彰化縣大村鄉公所  
<http://town.chcg.gov.tw/dacun/00home/index7.asp>

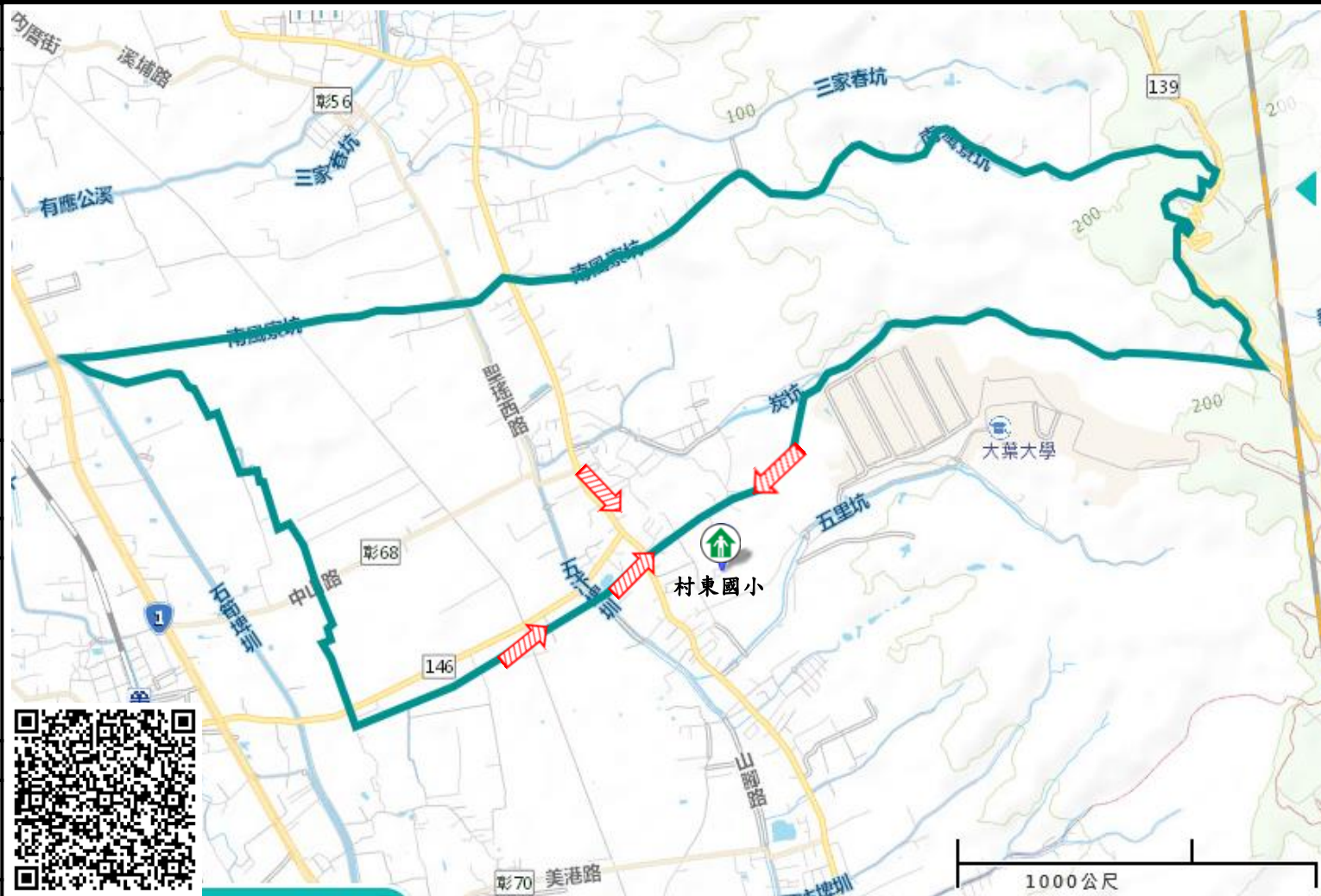
### 避難原則

遠離坡地方向避難；  
地震、豪雨一周內勿靠近  
潛勢區。





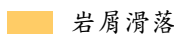




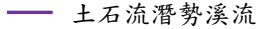
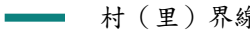

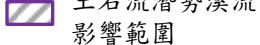
### 避難收容處所

村東國小禮堂   
地址：彰化縣大村鄉福興  
村山腳路102號之1  
電話：04-8526328

大村鄉公所113年4月製



## 圖例

道路	標示	設施		坡地災害潛勢圖
 縣道	 疏散避難方向	 避難收容處所	 老人福利	 岩屑滑落
 行政區域界線	 適用坡地災害	 護理之家	 兒少福利	 土石流潛勢溪流
 村(里)界線	 身心障礙福利	圖資來源：NCDR災害潛勢地圖網站(108年)		 土石流潛勢溪流影響範圍