

彰化縣大村鄉黃厝村水災簡易疏散避難圖

防災資訊

村(里)基本資料

• 總人口數：2999人

災害通報單位

- *彰化縣災害應變中心
電話：04-7512148
- *大村鄉災害應變中心
電話：04-8520149
- *村上派出所
電話：04-8525474
- *大村消防分隊
電話：04-8523495

緊急聯絡人

*村長：黃朝啟
電話：0919-009342

防災資料網站

- *內政部消防署
<http://www.nfa.gov.tw>
- *彰化縣政府消防局
<http://www.chfd.gov.tw>
- *彰化縣大村鄉公所
<http://town.chcg.gov.tw/dacun/00home/index7.asp>

避難原則

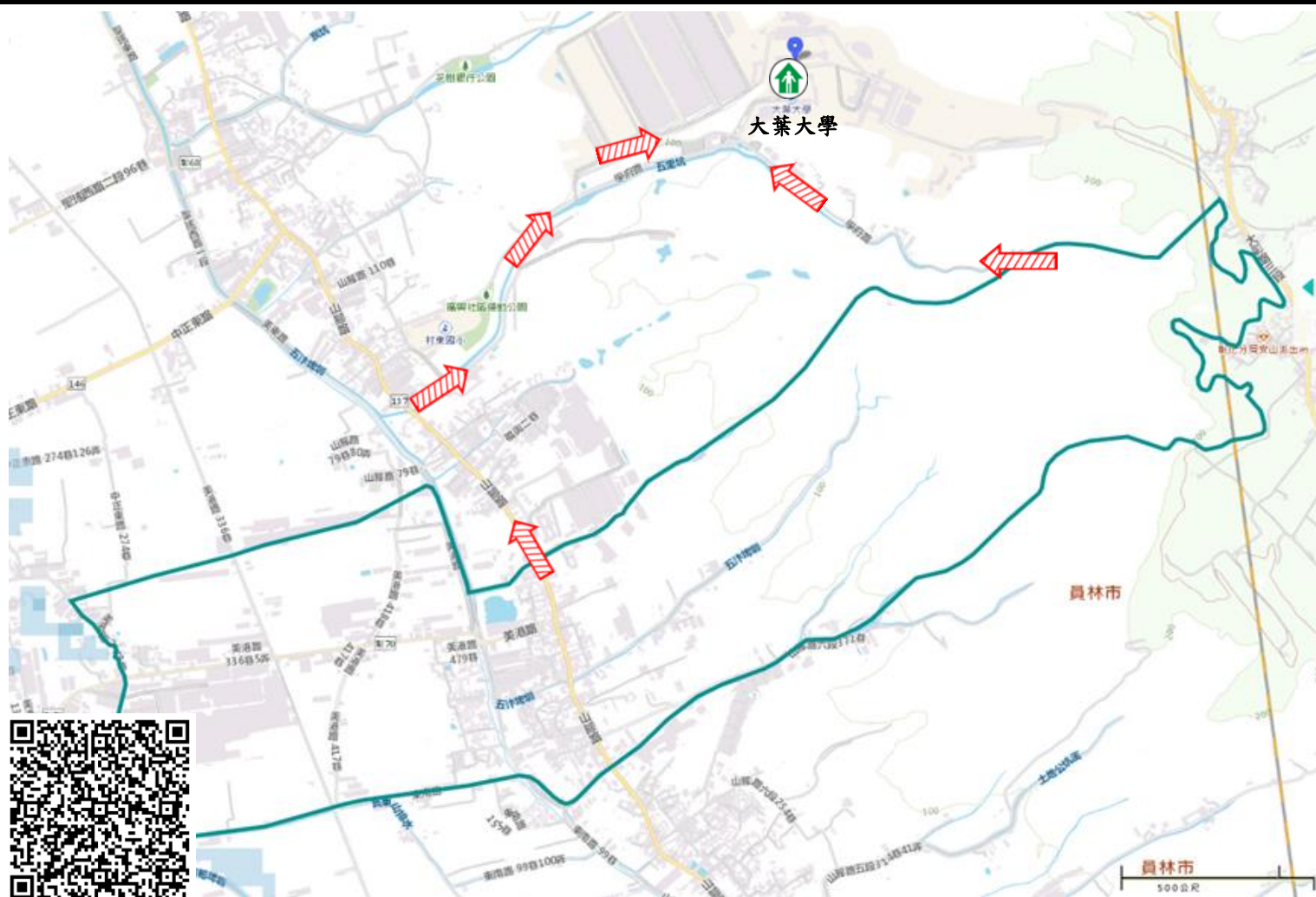
就地避難或垂直避難；
低窪地區前往避難處所

避難收容處所

大葉大學體育館 
地址：彰化縣大村鄉福興村學府路168號
電話：04-8511888



大村鄉公所112年7月製



道路		標示			350mm / 24hr
圖例	106 縣道	建議疏散避難方向	避難收容處所	老人福利	0.5 ~ 1.0 m 1.0 ~ 2.0 m 2.0 ~ 3.0 m > 3.0 m
	行政區域界線	適用水災災害	護理之家	兒少福利	
	村(里)界線	身心障礙福	圖資來源：NCDR災害潛勢地圖網站(108年)		

彰化縣大村鄉黃厝村地震簡易疏散避難圖

防災資訊

村(里)基本資料

• 總人口數：2999人

災害通報單位

- *彰化縣災害應變中心
電話：04-7512148
- *大村鄉災害應變中心
電話：04-8520149
- *村上派出所
電話：04-8525474
- *大村消防分隊
電話：04-8523495

緊急聯絡人

*村長：黃朝啟
電話：0919-009342

防災資料網站

- *內政部消防署
<http://www.nfa.gov.tw>
- *彰化縣政府消防局
<http://www.chfd.gov.tw>
- *彰化縣大村鄉公所
<http://town.chcg.gov.tw/dacun/00home/index7.asp>

避難原則

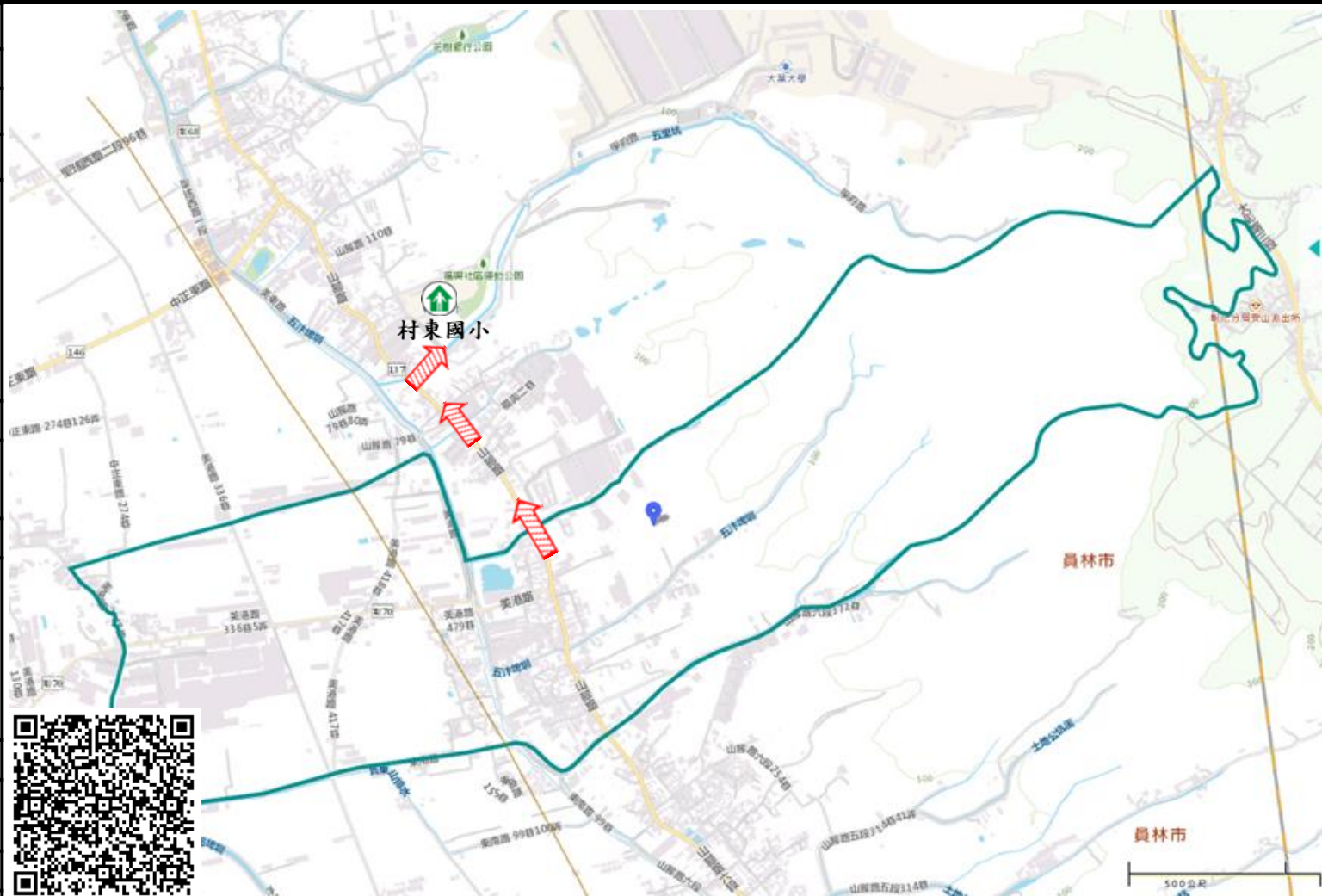
前往開放空間或公園避難

避難收容處所

村東國小禮堂 
地址：彰化縣大村鄉福興村山腳路102號之1
電話：04-8526328



大村鄉公所112年7月製



圖例	道路		標示	
	106 縣道	建議疏散避難方向	避難收容處所	老人福利
	行政區域界線	適用地震災害	護理之家	兒少福利
村(里)界線	身心障礙福	圖資來源：NCDR災害潛勢地圖網站(108年)		

彰化縣大村鄉黃厝村坡地災害簡易疏散避難圖

防災資訊

村(里)基本資料

• 總人口數：2999人

災害通報單位

- *彰化縣災害應變中心
電話：04-7512148
- *大村鄉災害應變中心
電話：04-8520149
- *村上派出所
電話：04-8525474
- *大村消防分隊
電話：04-8523495

緊急聯絡人

*村長：黃朝啟
電話：0919-009342

防災資料網站

- *內政部消防署
<http://www.nfa.gov.tw>
- *彰化縣政府消防局
<http://www.chfd.gov.tw>
- *彰化縣大村鄉公所
<http://town.chcg.gov.tw/dacun/00home/index7.asp>

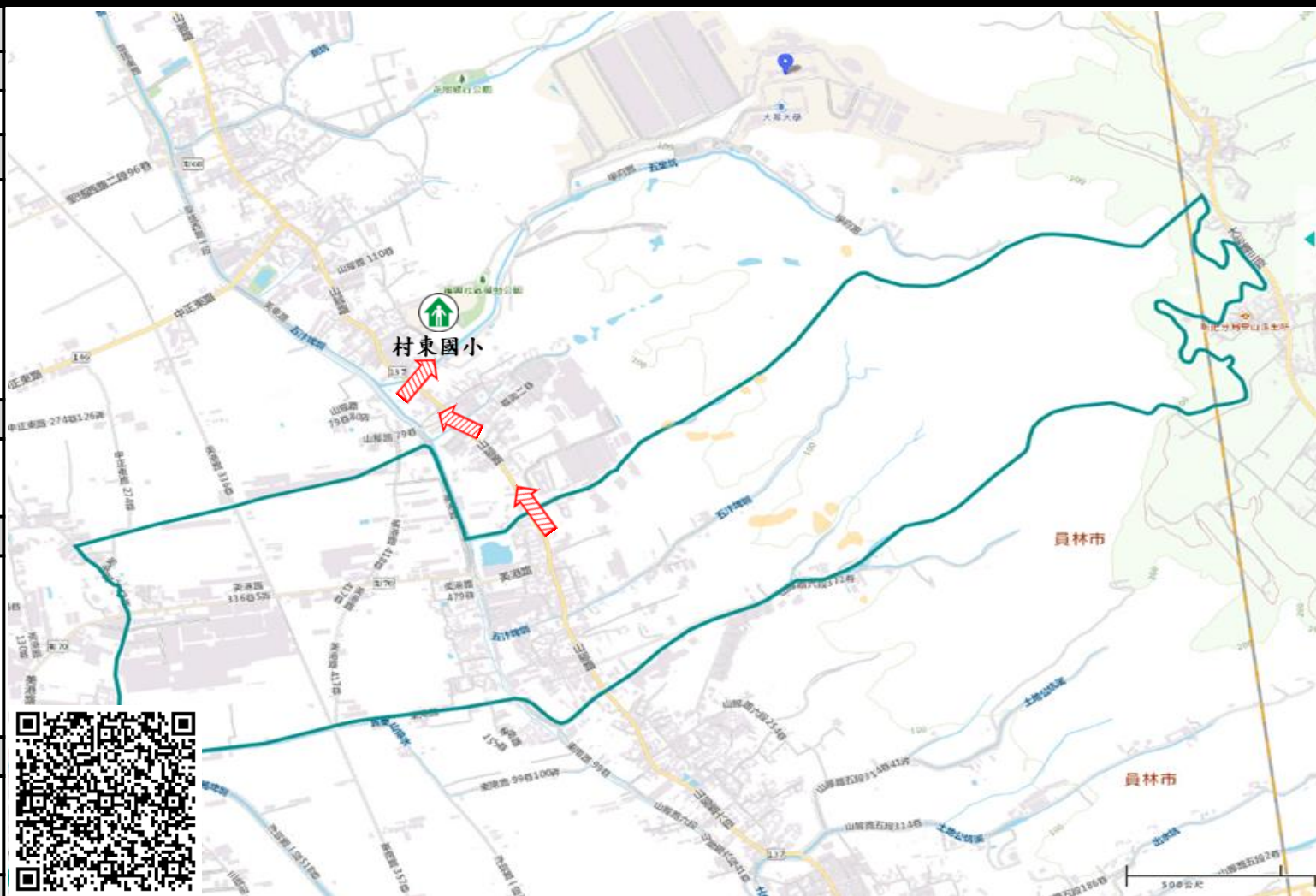
避難原則

遠離坡地方向避難；
地震、豪雨一周內勿靠近
潛勢區。

避難收容處所

村東國小禮堂 
地址：彰化縣大村鄉福興
村山腳路102號之1
電話：04-8526328

大村鄉公所112年7月製



圖例	道路	標示	設施		坡地災害潛勢圖
	 縣道	 疏散避難方向	 避難收容處所	 老人福利	 岩屑滑落
 行政區域界線	 適用坡地災害	 護理之家	 兒少福利	 土石流潛勢溪流	
 村(里)界線	 身心障礙福	圖資來源：NCDR災害潛勢地圖網站(108年)		 土石流潛勢溪流影響範圍	