

彰化縣田中鎮香山里水災簡易疏散避難圖

防災資訊

村(里)基本資料

• 總人口數：928人

災害通報單位

- *彰化縣災害應變中心
電話：04-7512148
- *田中鎮災害應變中心
電話：04-8761122
- *內安派出所
電話：04-8742008
- *田中消防分隊
電話：04-8742050

緊急聯絡人

*里長：周嬋娟
電話：04-8762869


防災資料網站

- *內政部消防署
<http://www.nfa.gov.tw>
- *彰化縣消防局
<http://www.chfd.gov.tw>
- *彰化縣田中鎮公所
http://town.chcg.gov.tw/tia_nzhong

避難原則

就地避難或垂直避難;低窪地區前往避難處所

避難收容處所

彰化縣內安國小-南棟教室 
地址：彰化縣田中鎮新庄里中南路3段54號
電話：04-8742252

田中鎮公所111年9月製



圖例	道路	標示			350mm / 24hr
	 縣道	 建議疏散避難方向	 避難收容處所	 老人福利	 0.5 ~ 1.0 m
 行政區域界線	 適用水災災害	 護理之家	 兒少福利	 1.0 ~ 2.0 m	
 村(里)界線	 身心障礙福	圖資來源：NCDR災害潛勢地圖網站(105年)		 2.0 ~ 3.0 m	
				 > 3.0 m	

彰化縣田中鎮香山里地震簡易疏散避難圖

防災資訊

村(里)基本資料

• 總人口數：928人

災害通報單位

- *彰化縣災害應變中心
電話：04-7512148
- *田中鎮災害應變中心
電話：04-8761122
- *內安派出所
電話：04-8742008
- *田中消防分隊
電話：04-8742050

緊急聯絡人

- *里長：周嬋娟
電話：04-8762869


防災資料網站

- *內政部消防署
<http://www.nfa.gov.tw>
- *彰化縣消防局
<http://www.chfd.gov.tw>
- *彰化縣田中鎮公所
http://town.chcg.gov.tw/tia_nzhong

避難原則

前往開放空間或公園避難

避難收容處所

彰化縣內安國小-走廊 
地址：彰化縣田中鎮新庄里中南路3段54號
電話：04-8742252



田中鎮公所111年9月製



圖例

道路	標示		
縣道	建議疏散避難方向	避難收容處所	老人福利
行政區域界線	適用地震災害	護理之家	兒少福利
村(里)界線	身心障礙福	圖資來源：NCDR災害潛勢地圖網站(105年)	

彰化縣田中鎮香山里坡地災害簡易疏散避難圖

防災資訊

村(里)基本資料

• 總人口數：928人

災害通報單位

- *彰化縣災害應變中心
電話：04-7512148
- *田中鎮災害應變中心
電話：04-8761122
- *內安派出所
電話：04-8742008
- *田中消防分隊
電話：04-8742050

緊急聯絡人

- *里長：周嬋娟
電話：04-8762869

防災資料網站

- *內政部消防署
<http://www.nfa.gov.tw>
- *彰化縣消防局
<http://www.chfd.gov.tw>
- *彰化縣田中鎮公所
http://town.chcg.gov.tw/tia_nzhong

避難原則

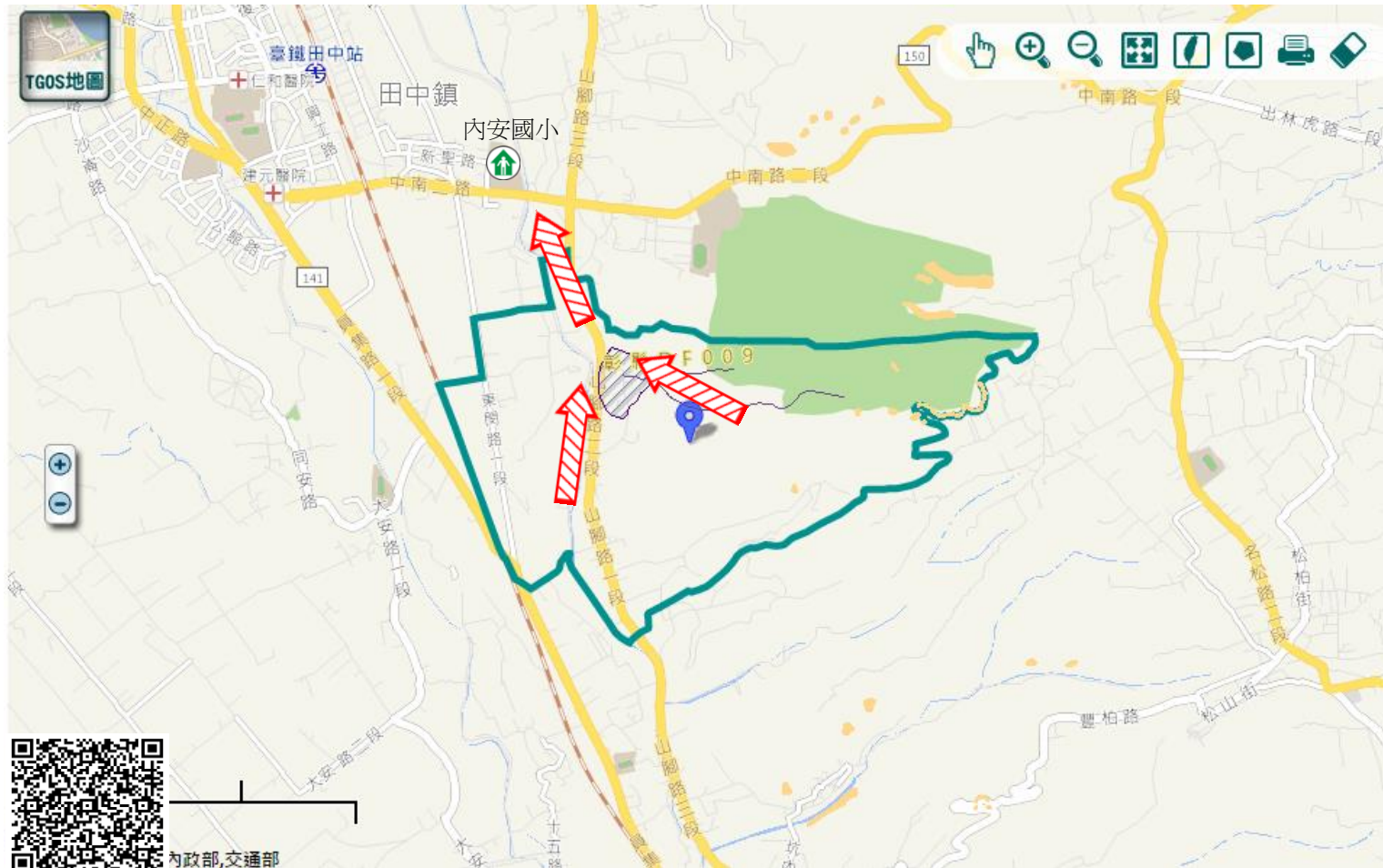
往溪流兩側高地疏散

避難收容處所





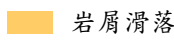




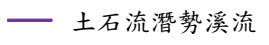
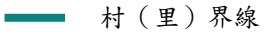

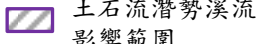
彰化縣內安國小-南棟教室

地址：彰化縣田中鎮新庄里中南路3段54號
電話：04-8742252

田中鎮公所111年9月製



圖例

道路	標示	設施		坡地災害潛勢圖
 縣道	 疏散避難方向	 避難收容處所	 老人福利	 岩屑滑落
 行政區域界線	 適用坡地災害	 護理之家	 兒少福利	 土石流潛勢溪流
 村(里)界線	 身心障礙福	圖資來源：NCDR災害潛勢地圖網站(105年)		 土石流潛勢溪流影響範圍

彰化縣田中鎮碧峰里水災簡易疏散避難圖

防災資訊

村(里)基本資料

• 總人口數：1113人

災害通報單位

*彰化縣災害應變中心

電話：04-7512148

*田中鎮災害應變中心

電話：04-8761122

*內安派出所

電話：04-8742008

*田中消防分隊

電話：04-8742050

緊急聯絡人

*里長：蕭文忠

電話：04-8746826

防災資料網站

*內政部消防署

<http://www.nfa.gov.tw>

*彰化縣消防局

<http://www.chfd.gov.tw>

*彰化縣田中鎮公所

<http://town.chcg.gov.tw/tia>

[nzhong](http://town.chcg.gov.tw/tia)

避難原則

就地避難或垂直避難;低窪地區前往避難處所

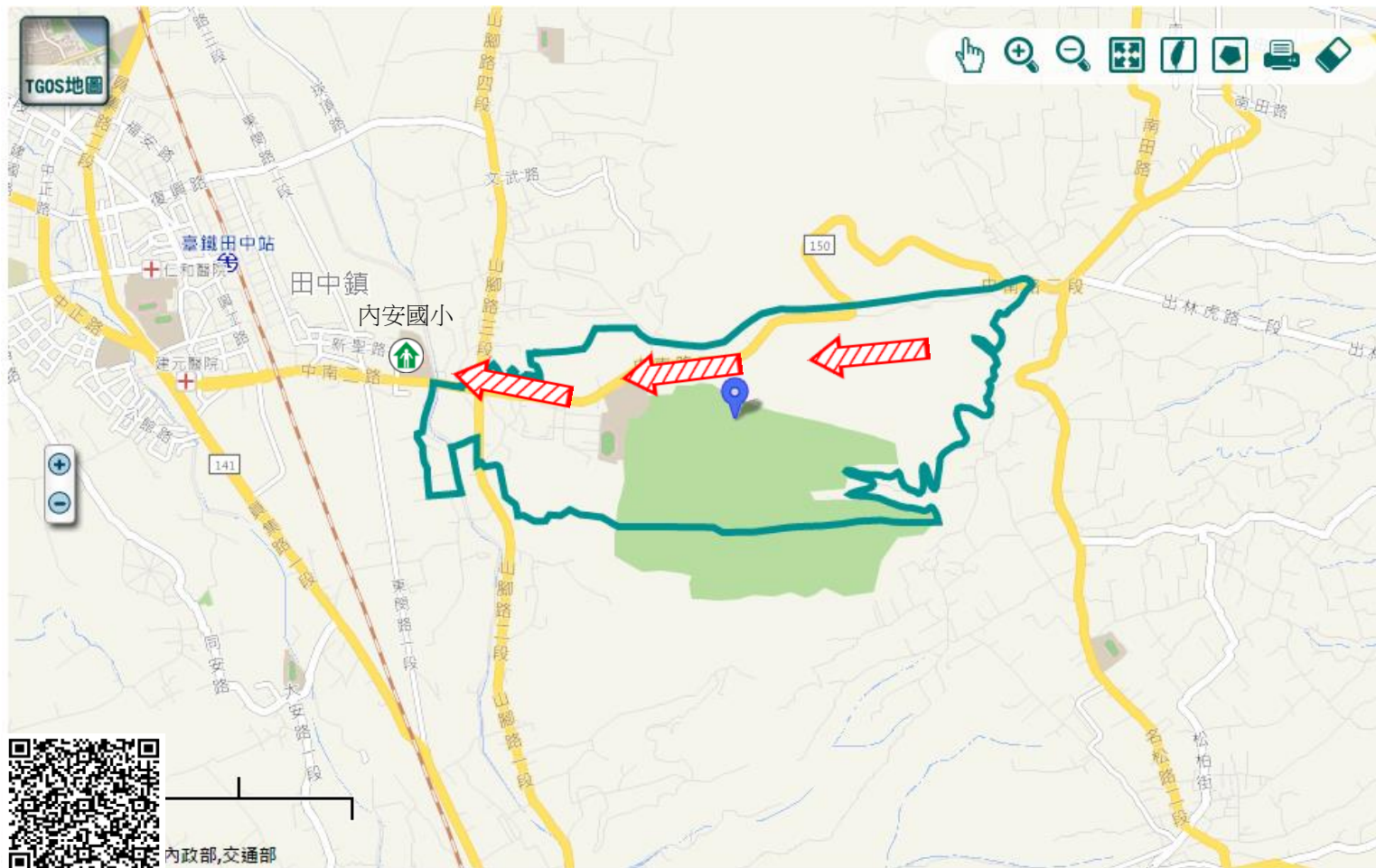
避難收容處所

彰化縣內安國小-南棟教室

地址：彰化縣田中鎮新庄里中南路三段54號

電話：04-8742252

田中鎮公所111年9月製



圖例

道路

106 縣道

行政區域界線

村(里)界線

標示



建議疏散避難方向



適用水災災害



身心障礙福



避難收容處所



護理之家



老人福利



兒少福利

350mm / 24hr

0.5 ~ 1.0 m

1.0 ~ 2.0 m

2.0 ~ 3.0 m

> 3.0 m

圖資來源：NCDR災害潛勢地圖網站(105年)

彰化縣田中鎮碧峰里地震簡易疏散避難圖

防災資訊

村(里)基本資料

• 總人口數：1113人

災害通報單位

*彰化縣災害應變中心

電話：04-7512148

*田中鎮災害應變中心

電話：04-8761122

*內安派出所

電話：04-8742008

*田中消防分隊

電話：04-8742050

緊急聯絡人

*里長：蕭文忠

電話：04-8746826

防災資料網站

*內政部消防署

<http://www.nfa.gov.tw>

*彰化縣消防局

<http://www.chfd.gov.tw>


*彰化縣田中鎮公所

<http://town.chcg.gov.tw/tiazhong>

避難原則

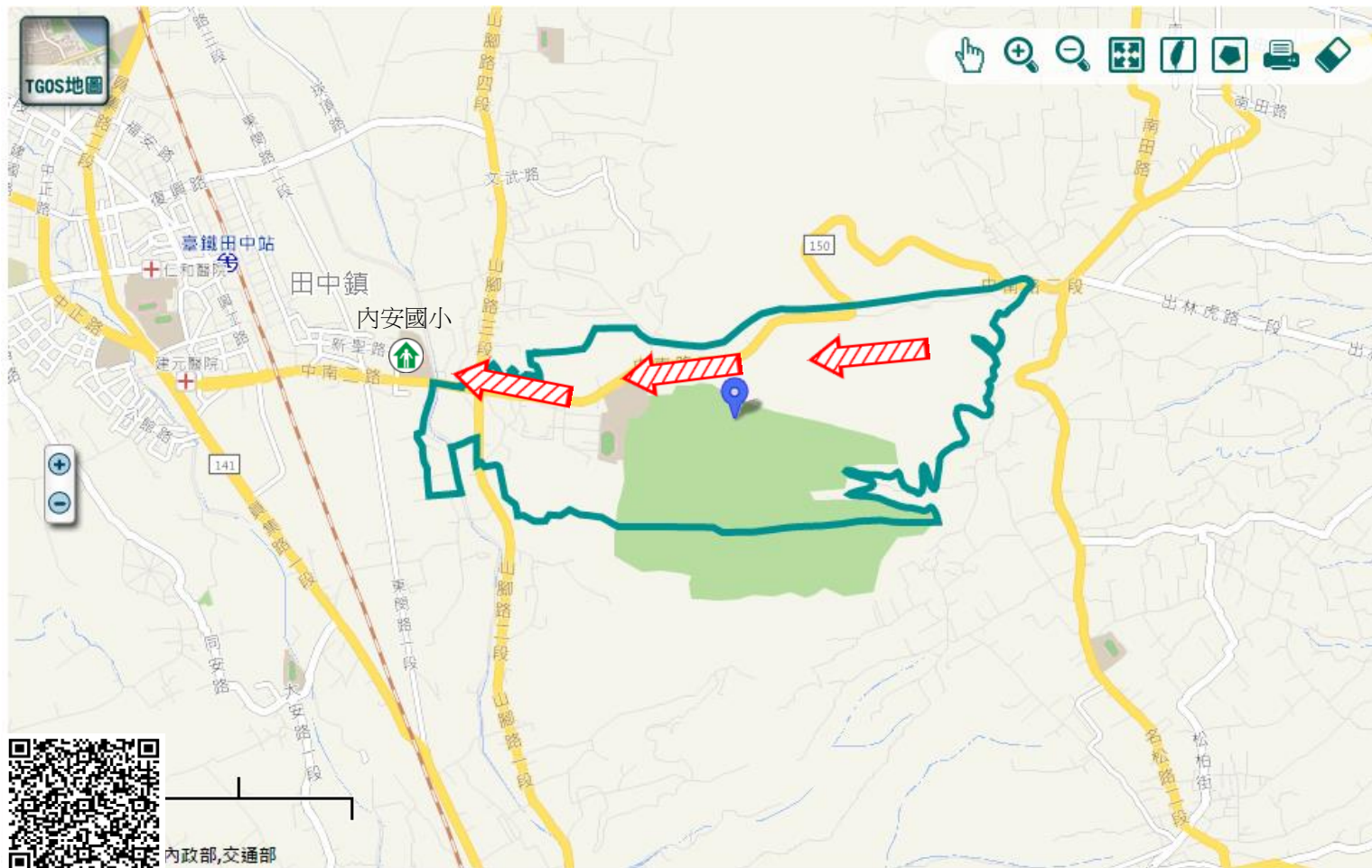
前往開放空間或公園避難

避難收容處所

彰化縣內安國小-走廊 
地址：彰化縣田中鎮新庄里中南路三段54號
電話：04-8742252



田中鎮公所111年9月製



圖例

道路	標示		
縣道		建議疏散避難方向	避難收容處所
行政區域界線		適用地震災害	護理之家
村(里)界線		身心障礙福	兒少福利

圖資來源：NCDR災害潛勢地圖網站(105年)

彰化縣田中鎮碧峰里坡地災害簡易疏散避難圖

防災資訊

村(里)基本資料

• 總人口數：1113人

災害通報單位

- *彰化縣災害應變中心
電話：04-7512148
- *田中鎮災害應變中心
電話：04-8761122
- *內安派出所
電話：04-8742008
- *田中消防分隊
電話：04-8742050

緊急聯絡人

- *里長：蕭文忠
電話：04-8746826

防災資料網站

- *內政部消防署
<http://www.nfa.gov.tw>
- *彰化縣消防局
<http://www.chfd.gov.tw>
- *彰化縣田中鎮公所
http://town.chcg.gov.tw/tia_nzhong

避難原則

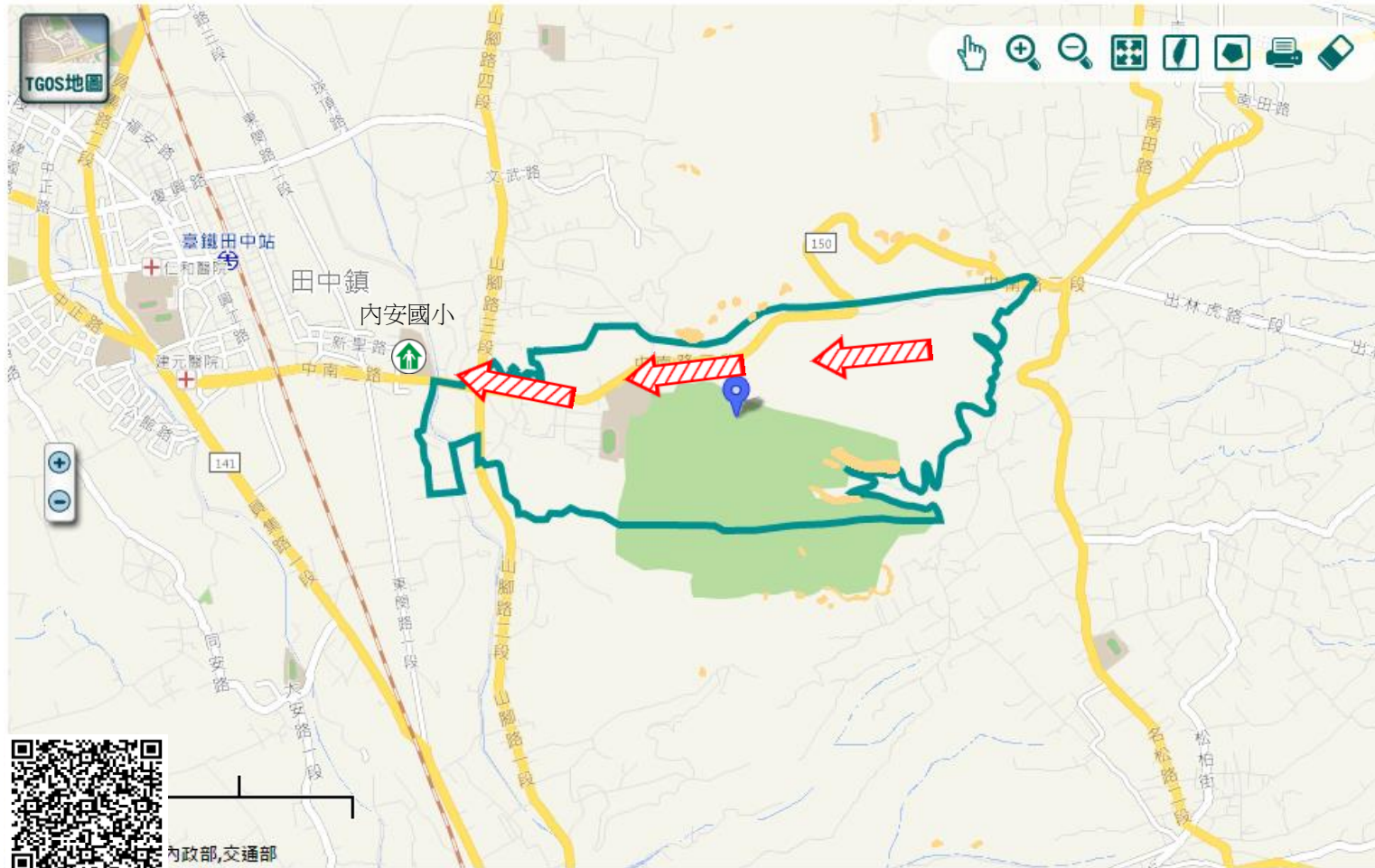
遠離坡地方向避難；地震、豪雨一周內勿靠近潛勢區。

避難收容處所





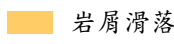
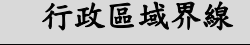



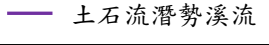
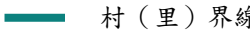

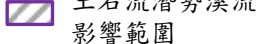
彰化縣內安國小-南棟教室

 地址：彰化縣田中鎮新庄里中南路三段54號
 電話：04-8742252

田中鎮公所111年9月製



圖例

道路	標示	設施		坡地災害潛勢圖
 縣道	 疏散避難方向	 避難收容處所	 老人福利	 岩屑滑落
 行政區域界線	 適用坡地災害	 護理之家	 兒少福利	 土石流潛勢溪流
 村(里)界線	 身心障礙福	圖資來源：NCDR災害潛勢地圖網站(105年)		 土石流潛勢溪流影響範圍

彰化縣田中鎮東源里水災簡易疏散避難圖

防災資訊

村(里)基本資料

• 總人口數：855人

災害通報單位

- *彰化縣災害應變中心
電話：04-7512148
- *田中鎮災害應變中心
電話：04-8761122
- *內安派出所
電話：04-8742008
- *田中消防分隊
電話：04-8742050

緊急聯絡人

- *里長：陳聰達
電話：04-8757228


防災資料網站

- *內政部消防署
<http://www.nfa.gov.tw>
- *彰化縣消防局
<http://www.chfd.gov.tw>
- *彰化縣田中鎮公所
http://town.chcg.gov.tw/tia_nzhong

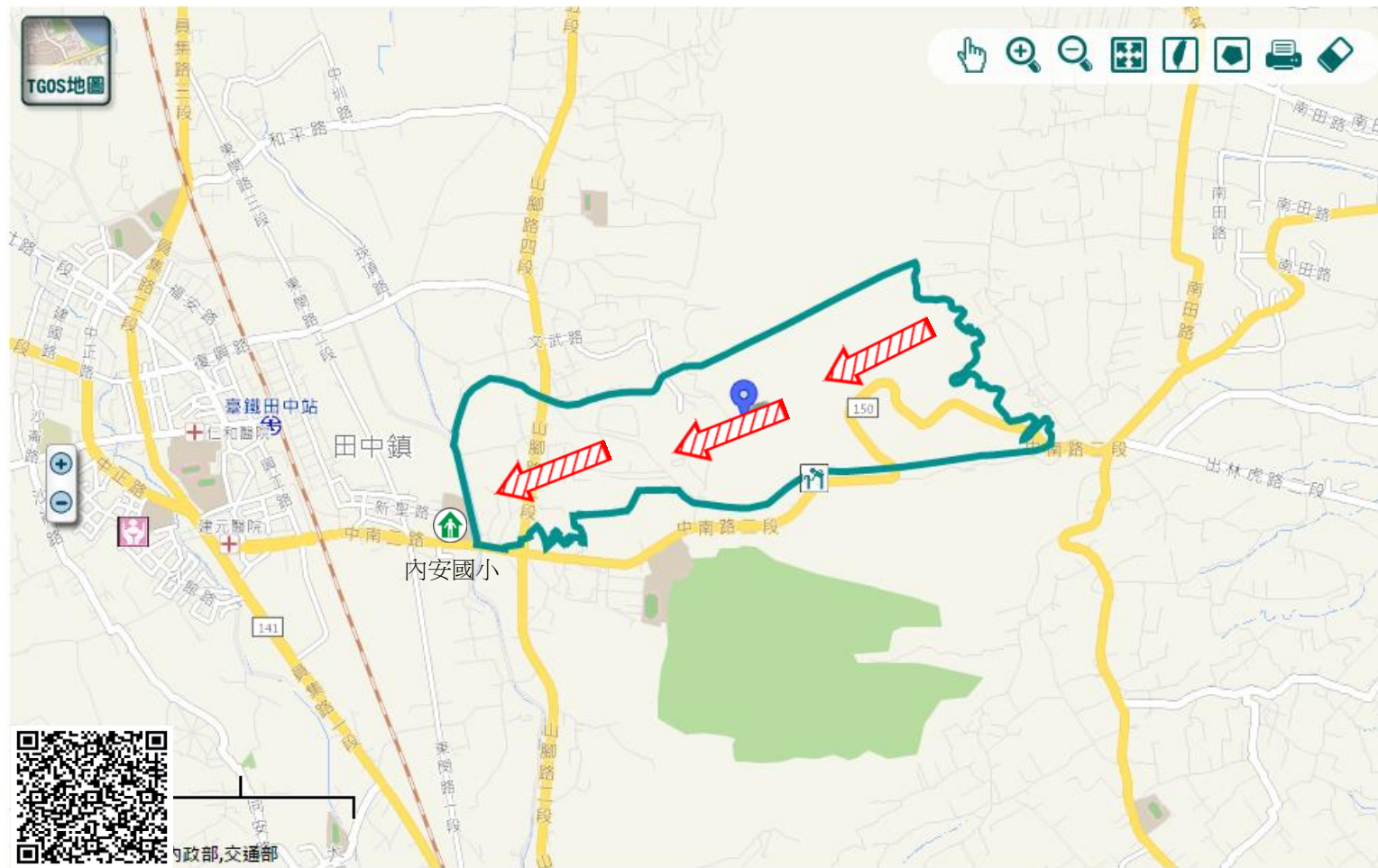
避難原則

就地避難或垂直避難;低窪地區前往避難處所










避難收容處所

彰化縣內安國小-南棟教室

地址：彰化縣田中鎮新庄里中南路三段54號
電話：04-8742252

田中鎮公所111年9月製



圖例

道路		標示			350mm / 24hr			
106	縣道		建議疏散避難方向		避難收容處所		老人福利	0.5 ~ 1.0 m
行政區域界線			適用水災災害		護理之家		兒少福利	1.0 ~ 2.0 m
村(里)界線			身心障礙福利	圖資來源：NCDR災害潛勢地圖網站(105年)				2.0 ~ 3.0 m
							> 3.0 m	

彰化縣田中鎮東源里地震簡易疏散避難圖

防災資訊

村(里)基本資料

• 總人口數：855人

災害通報單位

- *彰化縣災害應變中心
電話：04-7512148
- *田中鎮災害應變中心
電話：04-8761122
- *內安派出所
電話：04-8742008
- *田中消防分隊
電話：04-8742050

緊急聯絡人

- *里長：陳聰達
電話：04-8757228


防災資料網站

- *內政部消防署
<http://www.nfa.gov.tw>
- *彰化縣消防局
<http://www.chfd.gov.tw>
- *彰化縣田中鎮公所
http://town.chcg.gov.tw/tia_nzhong

避難原則

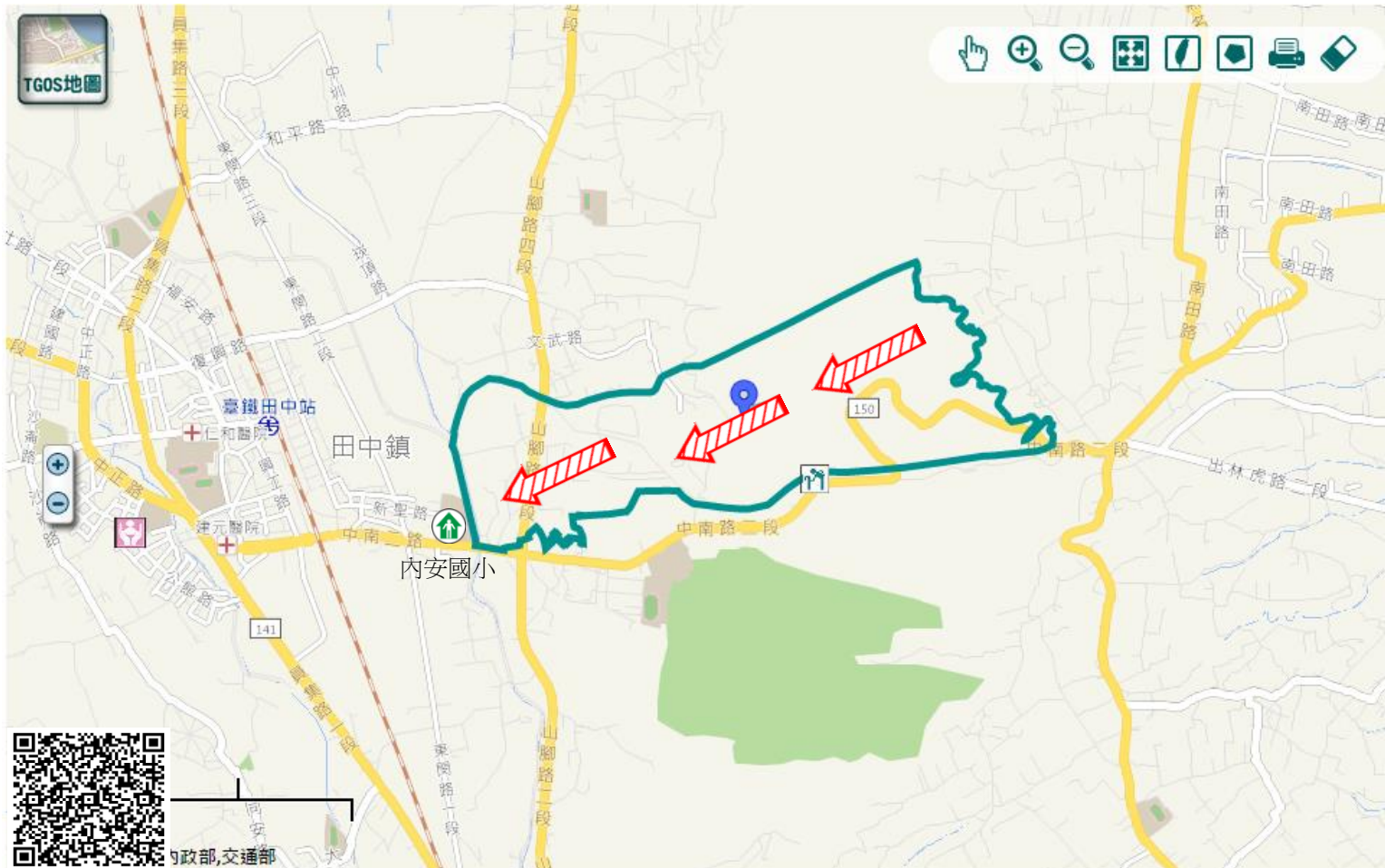
前往開放空間或公園避難

避難收容處所

彰化縣內安國小-走廊 
地址：彰化縣田中鎮新庄里中南路三段54號
電話：04-8742252



田中鎮公所111年9月製



道路		標示					
	縣道		建議疏散避難方向		避難收容處所		老人福利
行政區域界線			適用地震災害		護理之家		兒少福利
村(里)界線			身心障礙福	圖資來源：NCDR災害潛勢地圖網站(105年)			

彰化縣田中鎮復興里水災簡易疏散避難圖

防災資訊

村(里)基本資料

• 總人口數：1635人

災害通報單位

*彰化縣災害應變中心

電話：04-7512148

*田中鎮災害應變中心

電話：04-8761122

*內安派出所

電話：04-8742008

*田中消防分隊

電話：04-8742050

緊急聯絡人

*里長：游文義

電話：04-8741755

防災資料網站

*內政部消防署

<http://www.nfa.gov.tw>

*彰化縣消防局

<http://www.chfd.gov.tw>

*彰化縣田中鎮公所

http://town.chcg.gov.tw/tia_nzhong

避難原則

就地避難或垂直避難;低窪地區前往避難處所

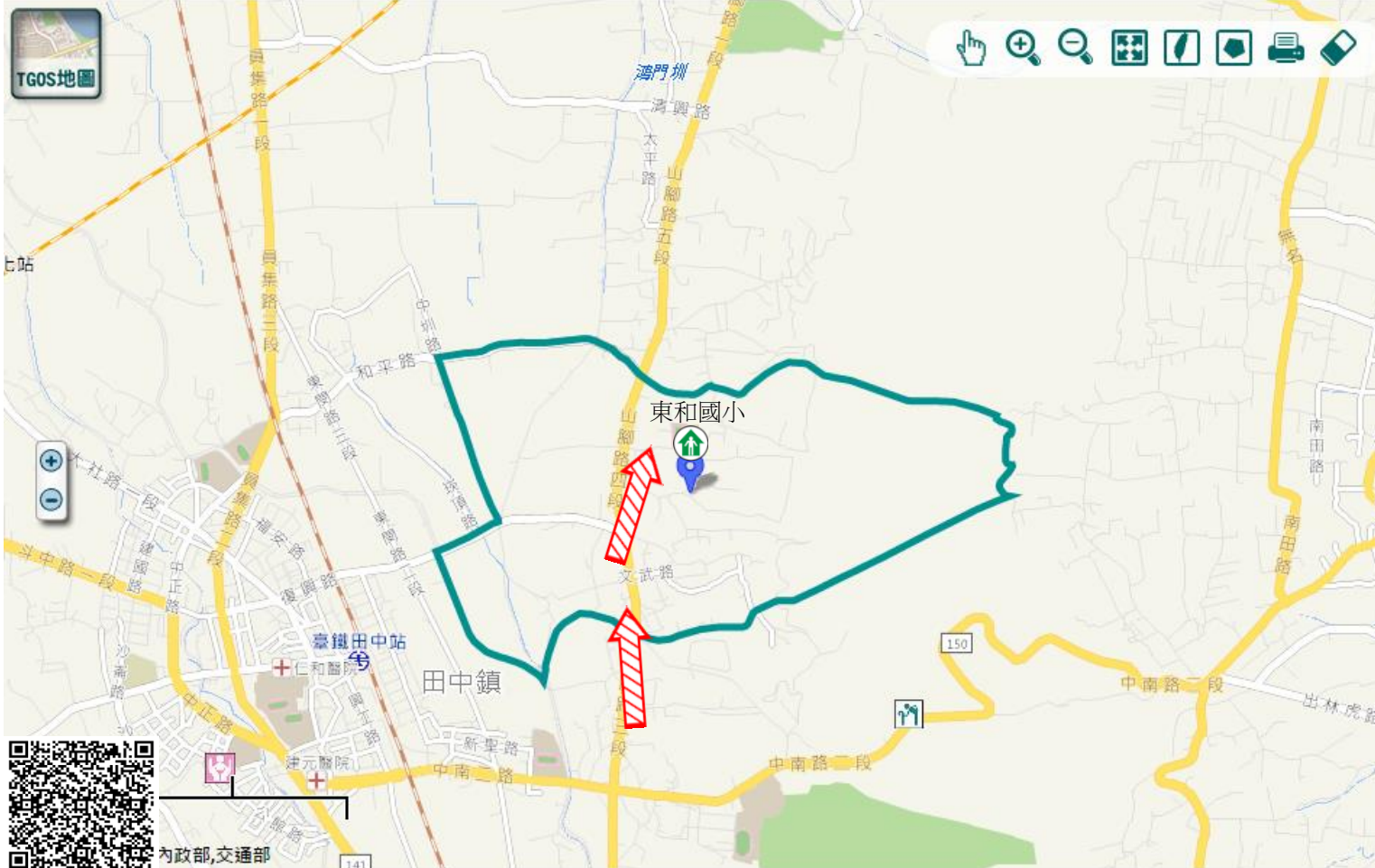
避難收容處所

彰化縣東和國小-綜合教室



地址：彰化縣田中鎮復興里山腳路四段188巷109號
電話：04-8742708

田中鎮公所111年9月製



圖例	道路	標示			350mm / 24hr
	106 縣道	建議疏散避難方向	避難收容處所	老人福利	0.5 ~ 1.0 m
行政區域界線	適用水災災害	護理之家	兒少福利	1.0 ~ 2.0 m	
村(里)界線	身心障礙福	圖資來源：NCDR災害潛勢地圖網站(105年)		2.0 ~ 3.0 m	
				> 3.0 m	

彰化縣田中鎮復興里地震簡易疏散避難圖

防災資訊

村(里)基本資料

• 總人口數：1635人

災害通報單位

*彰化縣災害應變中心

電話：04-7512148

*田中鎮災害應變中心

電話：04-8761122

*內安派出所

電話：04-8742008

*田中消防分隊

電話：04-8742050

緊急聯絡人

*里長：游文義

電話：04-8741755

防災資料網站

*內政部消防署

<http://www.nfa.gov.tw>

*彰化縣消防局

<http://www.chfd.gov.tw>

*彰化縣田中鎮公所

http://town.chcg.gov.tw/tia_nzhong

避難原則

前往開放空間或公園避難

避難收容處所

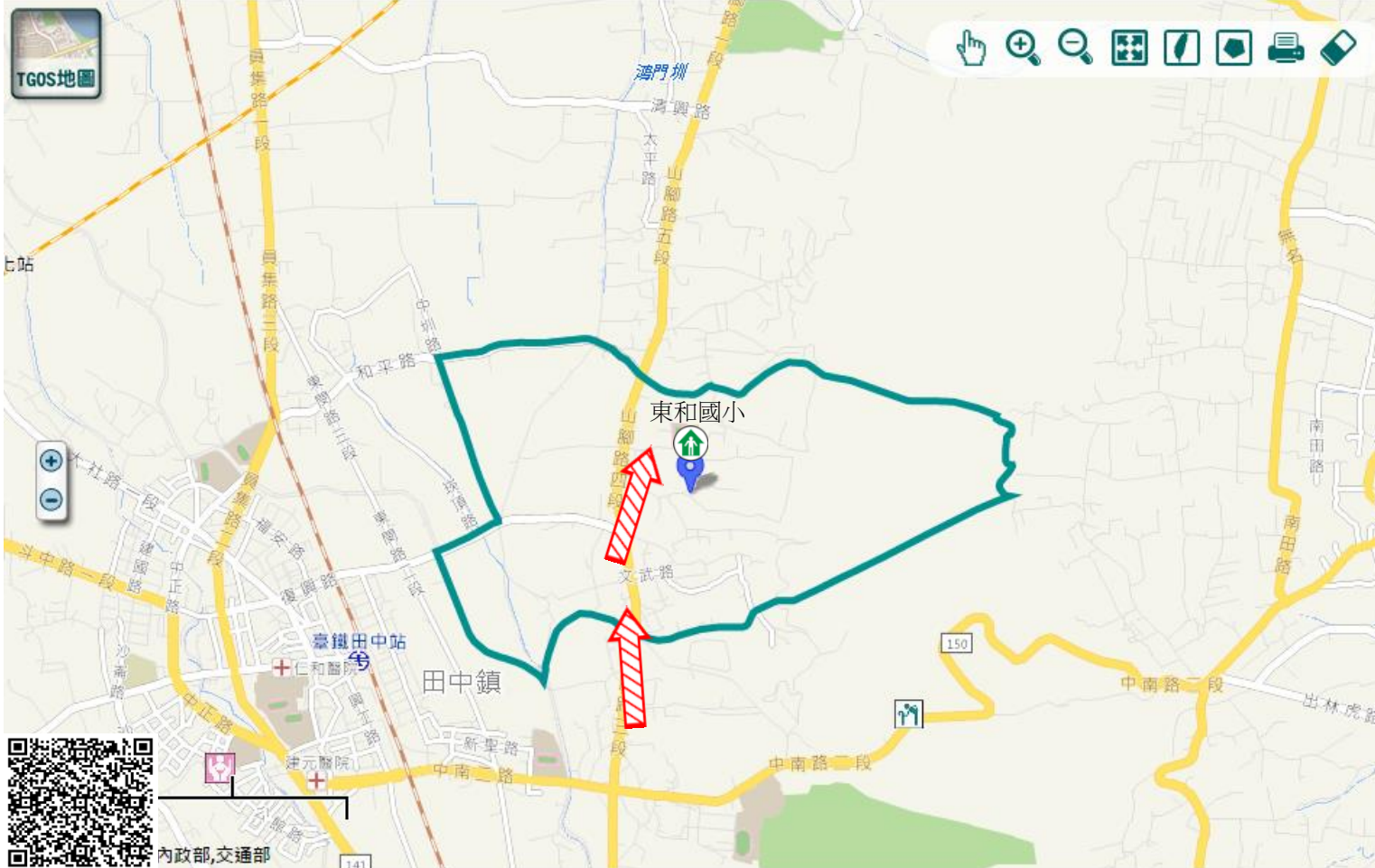
彰化縣東和國小-操場

地址：彰化縣田中鎮復興里山腳路四段188巷109號

電話：04-8742708



田中鎮公所111年9月製



道路		標示	
106 縣道		建議疏散避難方向	避難收容處所
行政區域界線		適用地震災害	護理之家
村(里)界線		身心障礙福	兒少福利

圖資來源：NCDR災害潛勢地圖網站(105年)

彰化縣田中鎮復興里坡地災害簡易疏散避難圖

防災資訊

村(里)基本資料

• 總人口數：1635人

災害通報單位

- *彰化縣災害應變中心
電話：04-7512148
- *田中鎮災害應變中心
電話：04-8761122
- *內安派出所
電話：04-8742008
- *田中消防分隊
電話：04-8742050

緊急聯絡人

- *里長：游文義
電話：04-8741755

防災資料網站

- *內政部消防署
<http://www.nfa.gov.tw>
- *彰化縣消防局
<http://www.chfd.gov.tw>
- *彰化縣田中鎮公所
http://town.chcg.gov.tw/tia_nzhong

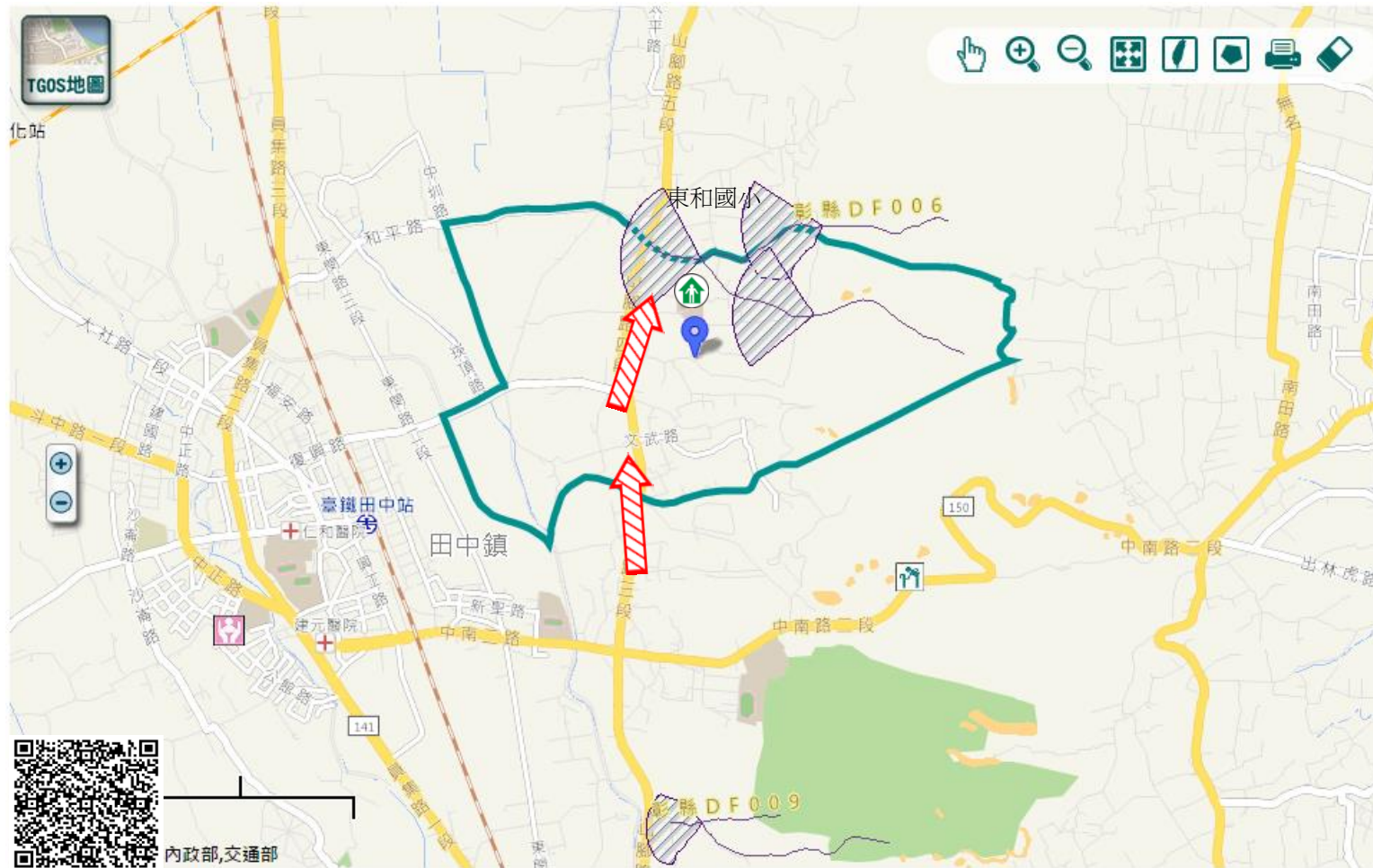
避難原則

往溪流兩側高地疏散

避難收容處所

彰化縣東和國小-綜合教室
 地址：彰化縣田中鎮復興里山腳路四段188巷109號
 電話：04-8742708

田中鎮公所111年9月製



圖例	道路	標示	設施		坡地災害潛勢圖
	縣道	疏散避難方向	避難收容處所	老人福利	岩屑滑落
	行政區域界線	適用坡地災害	護理之家	兒少福利	土石流潛勢溪流
村(里)界線	身心障礙福	圖資來源：NCDR災害潛勢地圖網站(105年)		土石流潛勢溪流影響範圍	

彰化縣田中鎮平和里水災簡易疏散避難圖

防災資訊

村(里)基本資料

• 總人口數：1561人

災害通報單位

- *彰化縣災害應變中心
電話：04-7512148
- *田中鎮災害應變中心
電話：04-8761122
- *內安派出所
電話：04-8742008
- *田中消防分隊
電話：04-8742050

緊急聯絡人

- *里長：陳深淵
電話：04-8741651

防災資料網站

- *內政部消防署
<http://www.nfa.gov.tw>
- *彰化縣消防局
<http://www.chfd.gov.tw>
- *彰化縣田中鎮公所
http://town.chcg.gov.tw/tia_nzhong

避難原則

就地避難或垂直避難;低窪地區前往避難處所










避難收容處所

彰化縣東和國小-綜合教室
 地址：彰化縣田中鎮復興里山腳路四段188巷109號
 電話：04-8742708

田中鎮公所111年9月製



圖例

道路		標示			350mm / 24hr		
106	縣道		建議疏散避難方向		避難收容處所		0.5 ~ 1.0 m
行政區域界線			適用水災災害		護理之家		兒少福利
村(里)界線			身心障礙福	圖資來源：NCDR災害潛勢地圖網站(105年)			1.0 ~ 2.0 m
							2.0 ~ 3.0 m
							> 3.0 m

彰化縣田中鎮平和里地震簡易疏散避難圖

防災資訊

村(里)基本資料

• 總人口數：1561人

災害通報單位

- *彰化縣災害應變中心
電話：04-7512148
- *田中鎮災害應變中心
電話：04-8761122
- *內安派出所
電話：04-8742008
- *田中消防分隊
電話：04-8742050

緊急聯絡人

- *里長：陳深淵
電話：04-8741651

防災資料網站

- *內政部消防署
<http://www.nfa.gov.tw>
- *彰化縣消防局
<http://www.chfd.gov.tw>
- *彰化縣田中鎮公所
http://town.chcg.gov.tw/tia_nzhong

避難原則

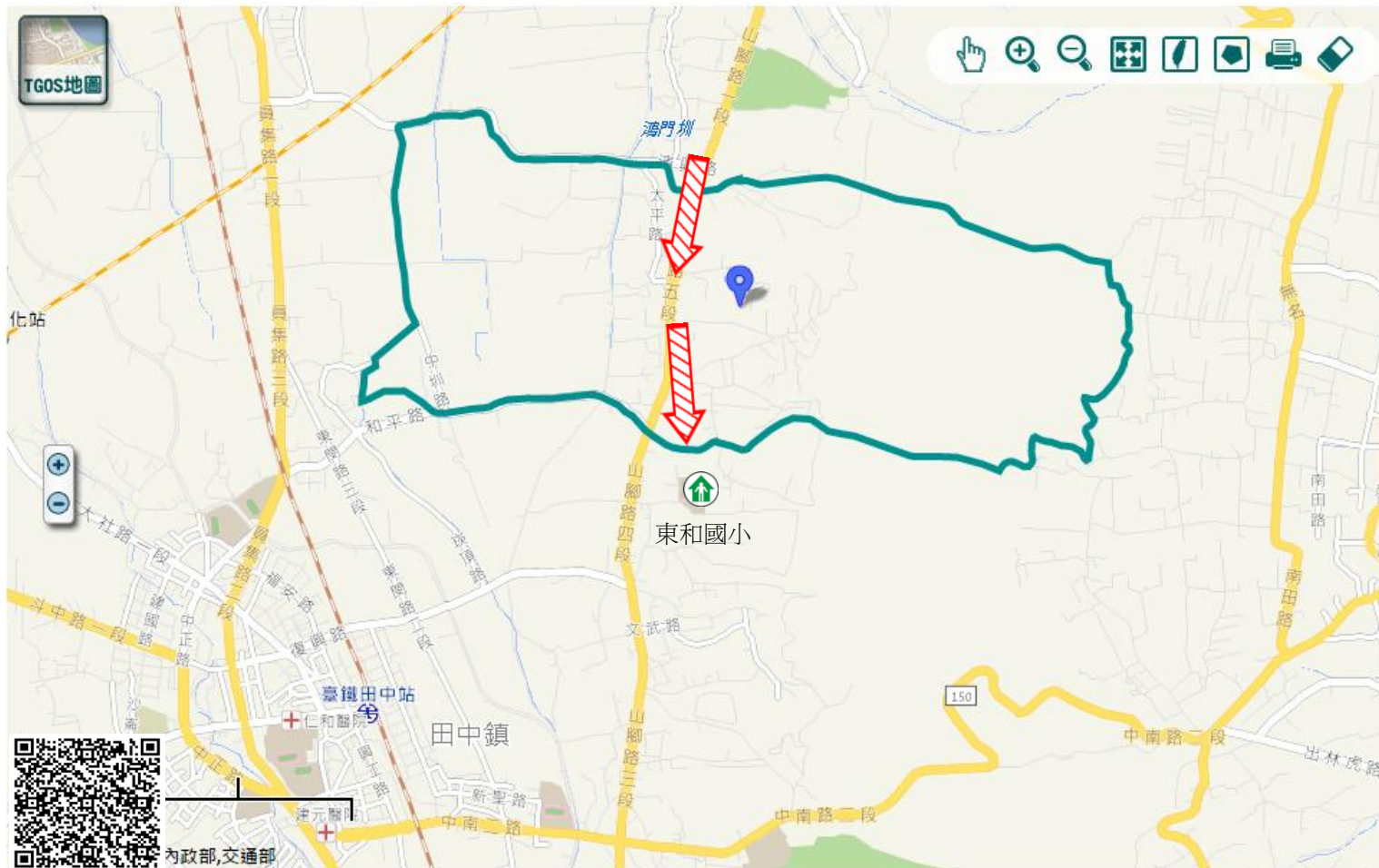
前往開放空間或公園避難

避難收容處所

彰化縣東和國小-操場 
地址：彰化縣田中鎮復興里山腳路四段188巷109號
電話：04-8742708



田中鎮公所111年9月製



圖例

道路	標示		
縣道	建議疏散避難方向	避難收容處所	老人福利
行政區域界線	適用地震災害	護理之家	兒少福利
村(里)界線	身心障礙福	圖資來源：NCDR災害潛勢地圖網站(105年)	

彰化縣田中鎮平和里坡地災害簡易疏散避難圖

防災資訊

村(里)基本資料

• 總人口數：1561人

災害通報單位

*彰化縣災害應變中心

電話：04-7512148

*田中鎮災害應變中心

電話：04-8761122

*內安派出所

電話：04-8742008

*田中消防分隊

電話：04-8742050

緊急聯絡人

*里長：陳深淵

電話：04-8741651

防災資料網站

*內政部消防署

<http://www.nfa.gov.tw>

*彰化縣消防局

<http://www.chfd.gov.tw>

*彰化縣田中鎮公所

http://town.chcg.gov.tw/tia_nzhong

避難原則

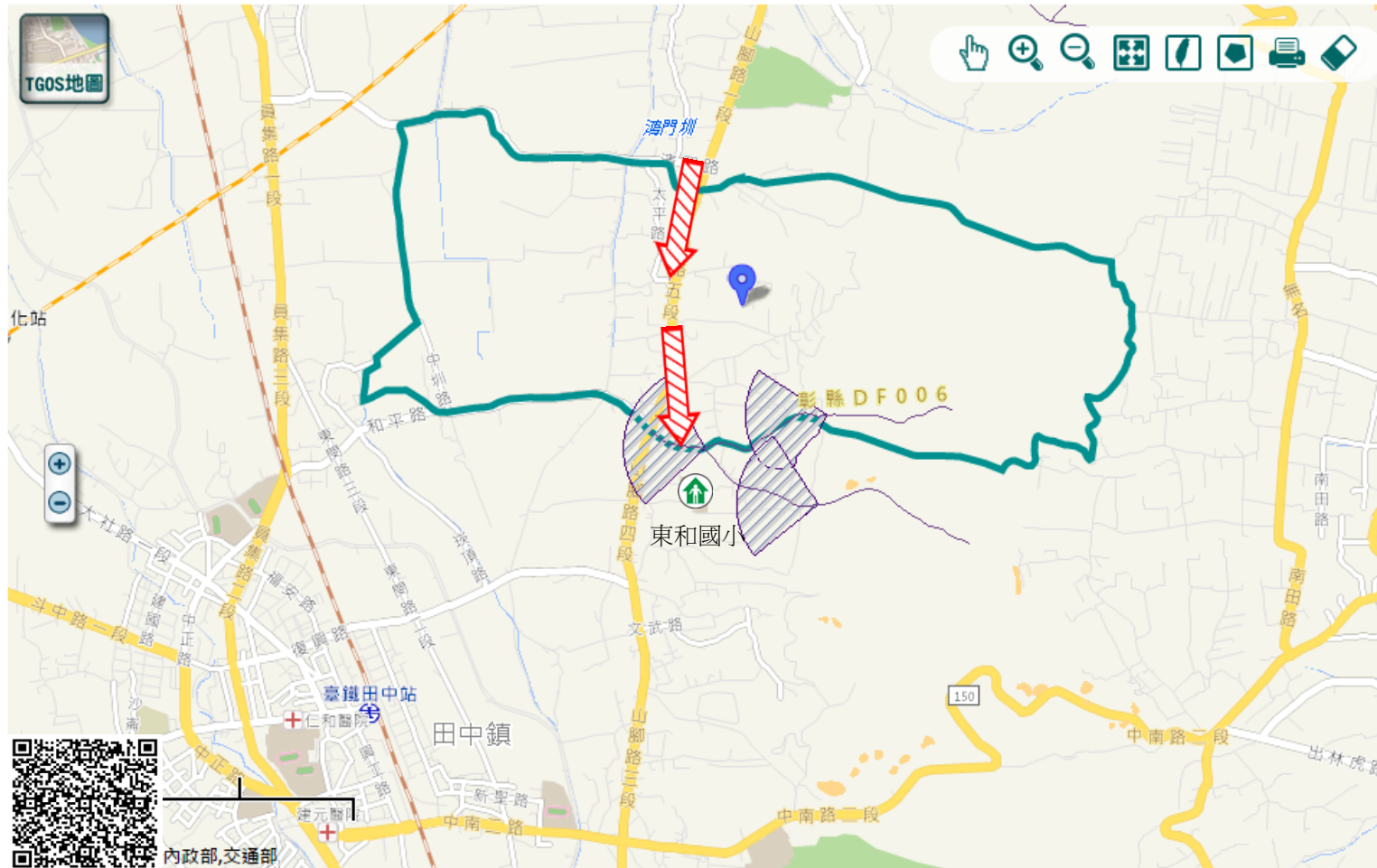
往溪流兩側高地疏散

避難收容處所

彰化縣東和國小-綜合教室

地址：彰化縣田中鎮復興里山腳路四段188巷109號
電話：04-8742708

田中鎮公所111年9月製



圖例

道路	標示	設施		坡地災害潛勢圖
106 縣道	疏散避難方向	避難收容處所	老人福利	岩屑滑落
行政區域界線	適用坡地災害	護理之家	兒少福利	土石流潛勢溪流
村(里)界線	身心障礙福	圖資來源：NCDR災害潛勢地圖網站(105年)		土石流潛勢溪流影響範圍

彰化縣田中鎮頂潭里水災簡易疏散避難圖

防災資訊

村(里)基本資料

• 總人口數：1411人

災害通報單位

*彰化縣災害應變中心

電話：04-7512148

*田中鎮災害應變中心

電話：04-8761122

*內安派出所

電話：04-8742008

*田中消防分隊

電話：04-8742050

緊急聯絡人

*里長：蕭萬福

電話：04-8744576

防災資料網站

*內政部消防署

<http://www.nfa.gov.tw>

*彰化縣消防局

<http://www.chfd.gov.tw>

*彰化縣田中鎮公所

http://town.chcg.gov.tw/tia_nzhong

避難原則

就地避難或垂直避難;低窪地區前往避難處所

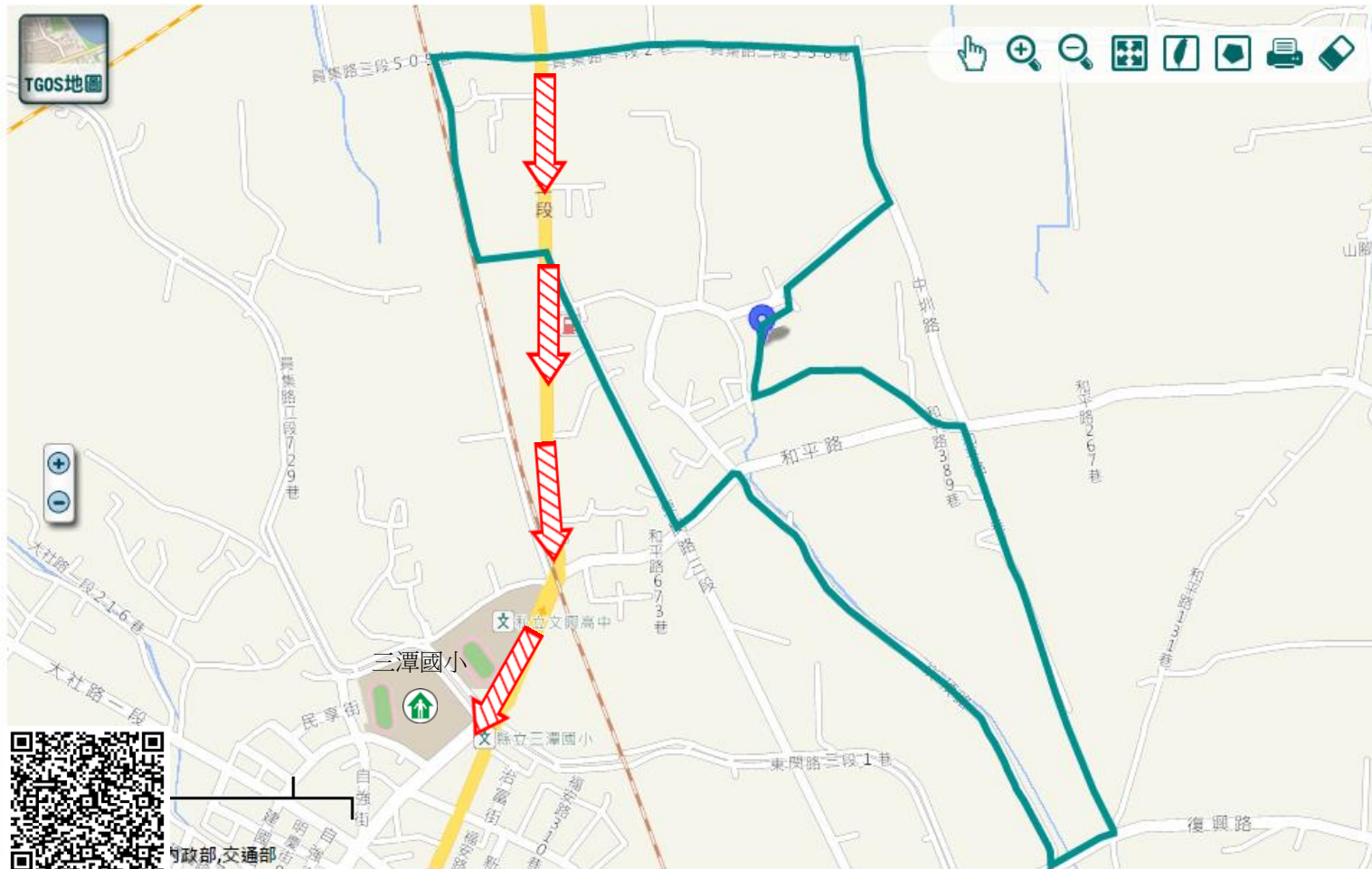
避難收容處所

彰化縣三潭國小-學生活動中心 

地址：彰化縣田中鎮北路里中正路715號
電話：04-8742254



田中鎮公所111年9月製



圖例	道路	標示			350mm / 24hr
	 縣道	 建議疏散避難方向	 避難收容處所	 老人福利	 0.5 ~ 1.0 m
 行政區域界線	 適用水災災害	 護理之家	 兒少福利	 1.0 ~ 2.0 m	
 村(里)界線	 身心障礙福	圖資來源：NCDR災害潛勢地圖網站(105年)		 2.0 ~ 3.0 m	
				 > 3.0 m	

彰化縣田中鎮頂潭里地震簡易疏散避難圖

防災資訊

村(里)基本資料

• 總人口數：1411人

災害通報單位

*彰化縣災害應變中心

電話：04-7512148

*田中鎮災害應變中心

電話：04-8761122

*內安派出所

電話：04-8742008

*田中消防分隊

電話：04-8742050

緊急聯絡人

*里長：蕭萬福

電話：04-8744576

防災資料網站

*內政部消防署

<http://www.nfa.gov.tw>

*彰化縣消防局

<http://www.chfd.gov.tw>

*彰化縣田中鎮公所

http://town.chcg.gov.tw/tia_nzhong

避難原則

前往開放空間或公園避難

避難收容處所

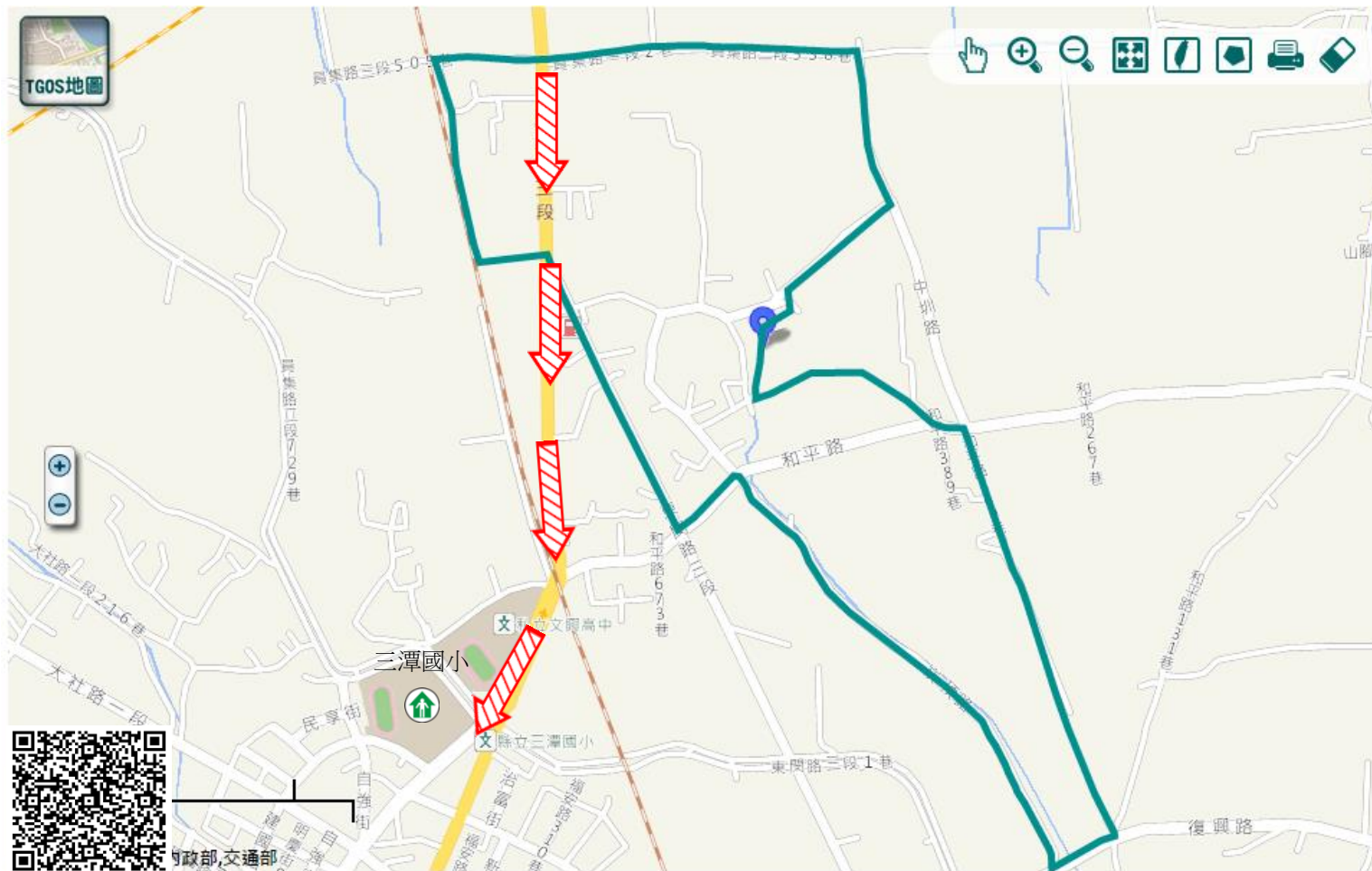
彰化縣三潭國小-學生活動中心

地址：彰化縣田中鎮北路里中正路715號

電話：04-8742254



田中鎮公所111年9月製



圖例

道路	標示					
106 縣道		建議疏散避難方向		避難收容處所		老人福利
行政區域界線		適用地震災害		護理之家		兒少福利
村(里)界線		身心障礙福	圖資來源：NCDR災害潛勢地圖網站(105年)			

彰化縣田中鎮中潭里水災簡易疏散避難圖

防災資訊

村(里)基本資料

• 總人口數：1978人

災害通報單位

- *彰化縣災害應變中心
電話：04-7512148
- *田中鎮災害應變中心
電話：04-8761122
- *內安派出所
電話：04-8742008
- *田中消防分隊
電話：04-8742050

緊急聯絡人

*里長：葉淑玲
電話：04-8743471


防災資料網站

- *內政部消防署
<http://www.nfa.gov.tw>
- *彰化縣消防局
<http://www.chfd.gov.tw>
- *彰化縣田中鎮公所
http://town.chcg.gov.tw/tia_nzhong

避難原則

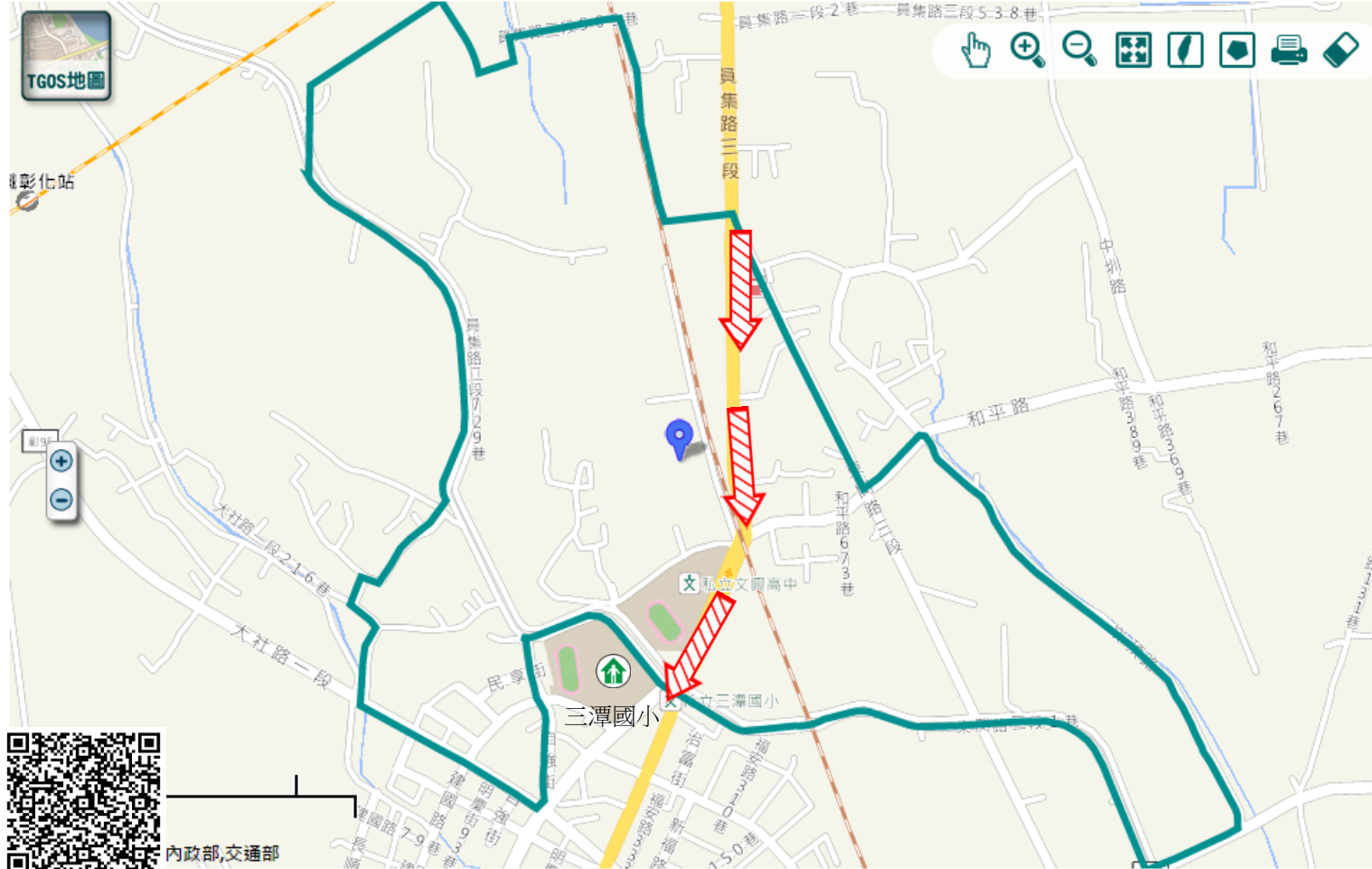
就地避難或垂直避難;低窪地區前往避難處所









避難收容處所

彰化縣三潭國小-學生活動中心 
地址：彰化縣田中鎮北路里中正路715號
電話：04-8742254



田中鎮公所111年9月製



圖例		道路	標示			350mm / 24hr				
圖例	106	縣道		建議疏散避難方向		避難收容處所		0.5 ~ 1.0 m		
		行政區域界線		適用水災災害		護理之家		兒少福利		1.0 ~ 2.0 m
		村(里)界線		身心障礙福	圖資來源：NCDR災害潛勢地圖網站(105年)			2.0 ~ 3.0 m		
							> 3.0 m			

彰化縣田中鎮中潭里地震簡易疏散避難圖

防災資訊

村(里)基本資料

• 總人口數：1978人

災害通報單位

- *彰化縣災害應變中心
電話：04-7512148
- *田中鎮災害應變中心
電話：04-8761122
- *內安派出所
電話：04-8742008
- *田中消防分隊
電話：04-8742050

緊急聯絡人

- *里長：葉淑玲
電話：04-8743471


防災資料網站

- *內政部消防署
<http://www.nfa.gov.tw>
- *彰化縣消防局
<http://www.chfd.gov.tw>
- *彰化縣田中鎮公所
http://town.chcg.gov.tw/tia_nzhong

避難原則

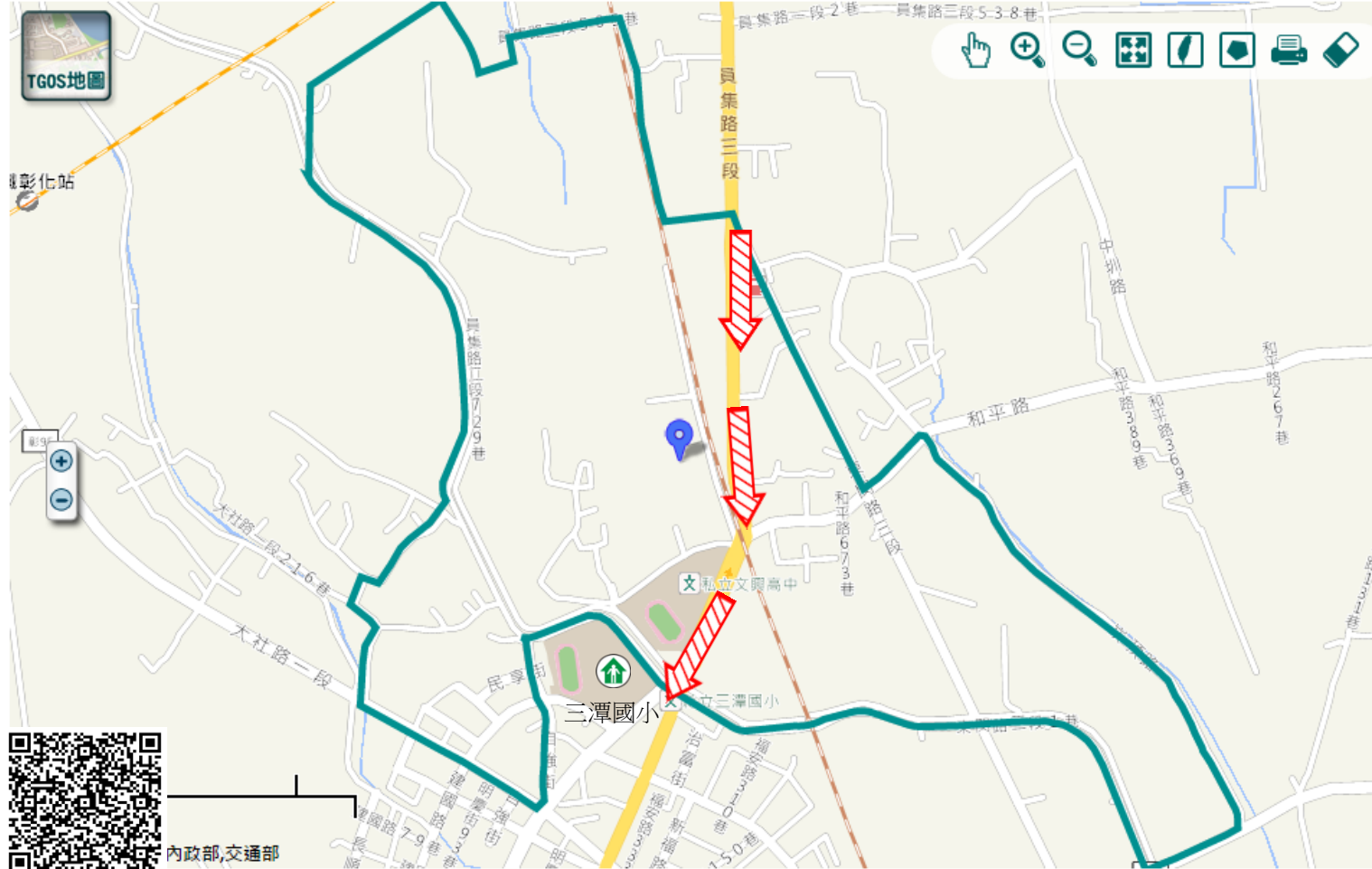
前往開放空間或公園避難

避難收容處所

彰化縣三潭國小-學生活動中心 
地址：彰化縣田中鎮北路里中正路715號
電話：04-8742254



田中鎮公所111年9月製



圖例

道路	標示		
縣道	建議疏散避難方向	避難收容處所	老人福利
行政區域界線	適用地震災害	護理之家	兒少福利
村(里)界線	身心障礙福	圖資來源：NCDR災害潛勢地圖網站(105年)	

彰化縣田中鎮龍潭里地震簡易疏散避難圖

防災資訊

村(里)基本資料

- 總人口數：640人

災害通報單位

- *彰化縣災害應變中心
電話：04-7512148
- *田中鎮災害應變中心
電話：04-8761122
- *田中派出所
電話：04-8742051
- *田中消防分隊
電話：04-8742050

緊急聯絡人

- *里長：蕭光志
電話：04-8750902


防災資料網站

- *內政部消防署
<http://www.nfa.gov.tw>
- *彰化縣消防局
<http://www.chfd.gov.tw>
- *彰化縣田中鎮公所
http://town.chcg.gov.tw/tia_nzhong

避難原則

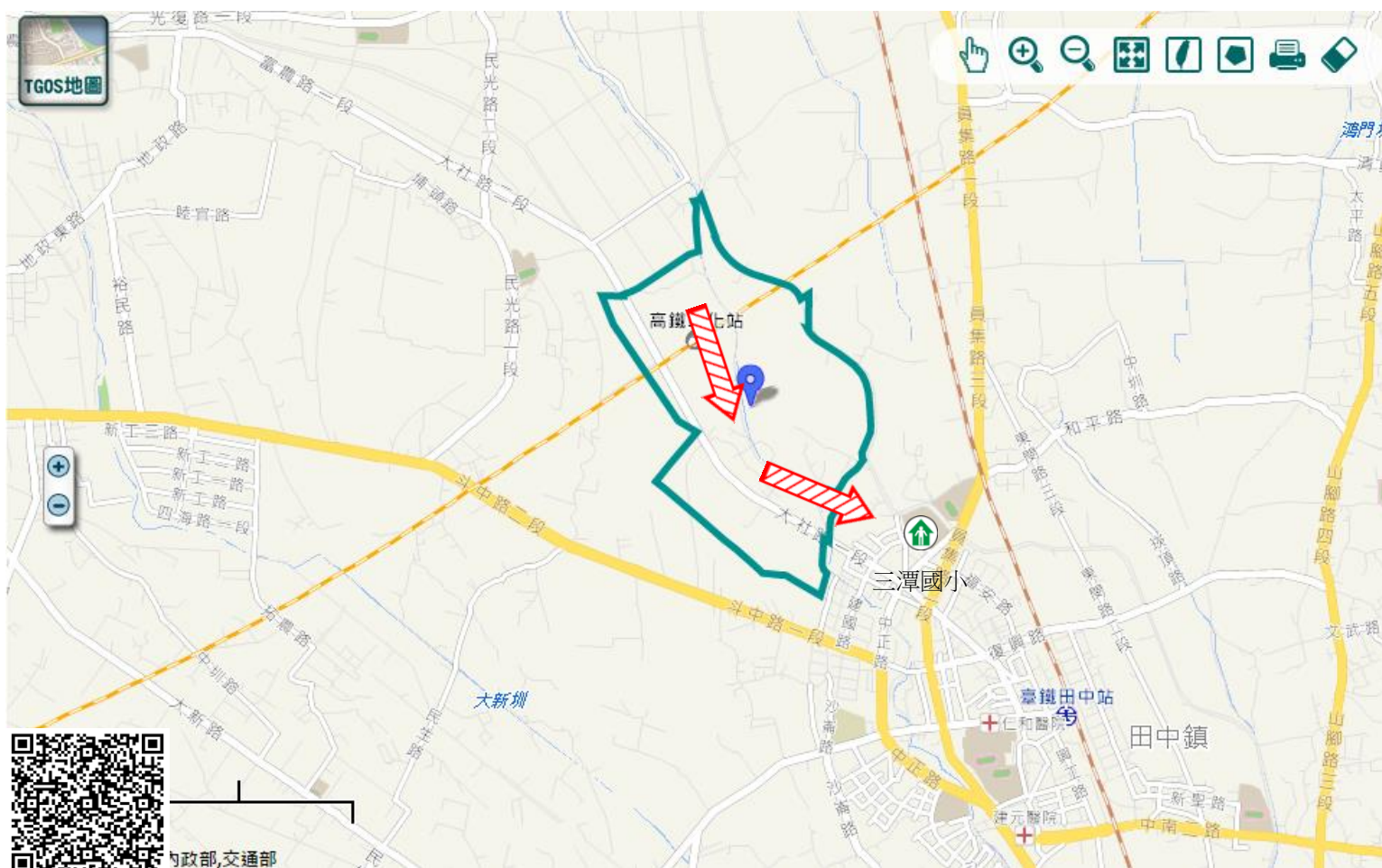
前往開放空間或公園避難

避難收容處所

彰化縣三潭國小-學生活動中心 
地址：彰化縣田中鎮北路里中正路715號
電話：04-8742254




田中鎮公所111年9月製



內政部,交通部

圖例

道路	標示		
 縣道		建議疏散避難方向	 避難收容處所
 行政區域界線		適用地震災害	 護理之家
 村(里)界線		身心障礙福	 老人福利  兒少福利

圖資來源：NCDR災害潛勢地圖網站(105年)

彰化縣田中鎮北路里水災簡易疏散避難圖

防災資訊

村(里)基本資料

• 總人口數：3941人

災害通報單位

*彰化縣災害應變中心
電話：04-7512148
*田中鎮災害應變中心
電話：04-8761122
*田中派出所
電話：04-8742051
*田中消防分隊
電話：04-8742050

緊急聯絡人

*里長：許文濱
電話：04-8762808


防災資料網站

*內政部消防署
<http://www.nfa.gov.tw>
*彰化縣消防局
<http://www.chfd.gov.tw>
*彰化縣田中鎮公所
<http://town.chcg.gov.tw/tiaanzhong>

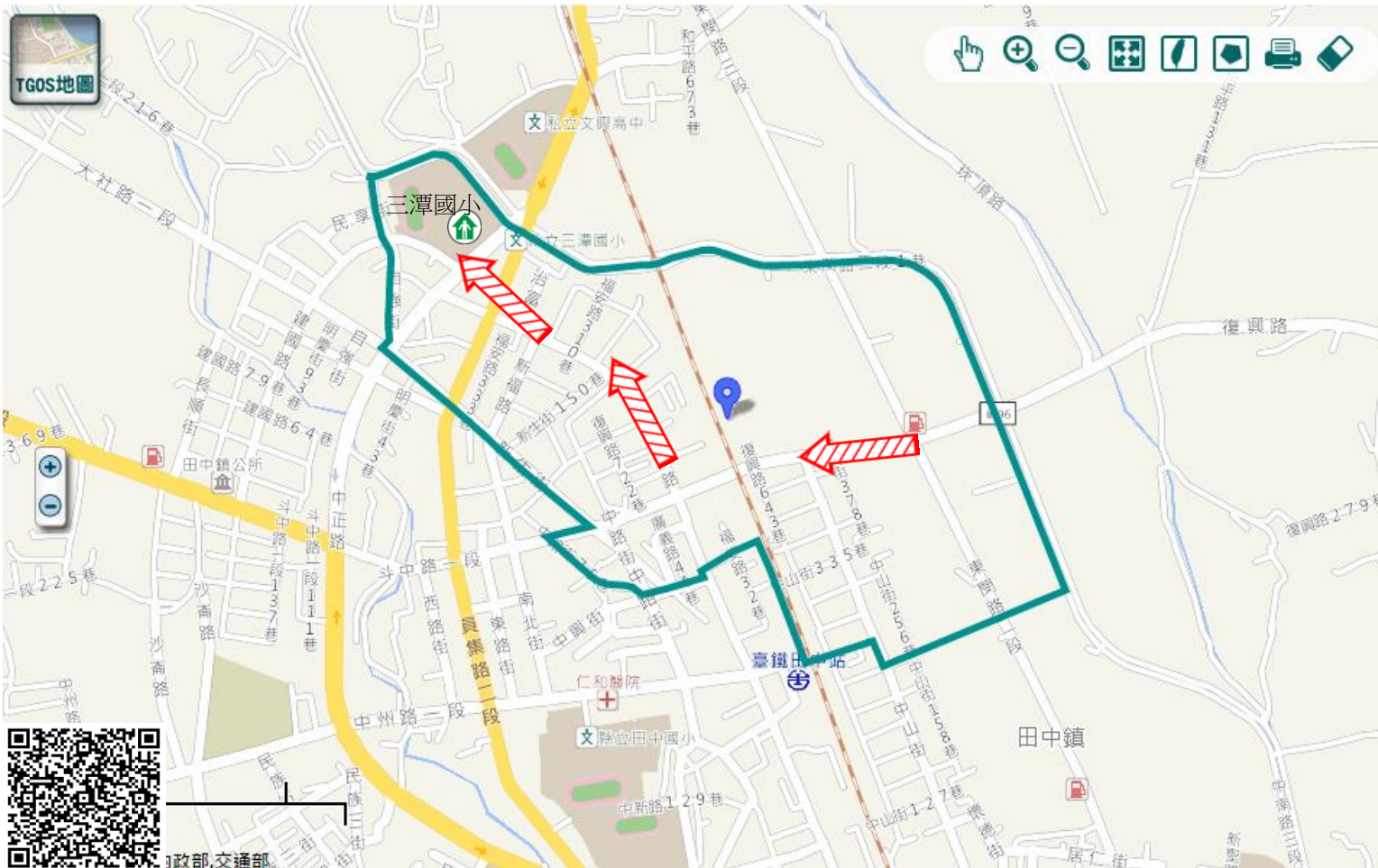
避難原則

就地避難或垂直避難;低窪地區前往避難處所














避難收容處所

彰化縣三潭國小-學生活動中心 
地址：彰化縣田中鎮北路里中正路715號
電話：04-8742254

田中鎮公所111年9月製



圖例

道路		標示			350mm / 24hr				
 106	縣道		建議疏散避難方向		避難收容處所		老人福利		0.5 ~ 1.0 m
行政區域界線			適用水災災害		護理之家		兒少福利		1.0 ~ 2.0 m
	村(里)界線		身心障礙福	圖資來源：NCDR災害潛勢地圖網站(105年)				2.0 ~ 3.0 m	
									> 3.0 m

彰化縣田中鎮北路里地震簡易疏散避難圖

防災資訊

村(里)基本資料

• 總人口數：3941人

災害通報單位

*彰化縣災害應變中心
電話：04-7512148
*田中鎮災害應變中心
電話：04-8761122
*田中派出所
電話：04-8742051
*田中消防分隊
電話：04-8742050

緊急聯絡人

*里長：許文濱
電話：04-8762808


防災資料網站

*內政部消防署
<http://www.nfa.gov.tw>
*彰化縣消防局
<http://www.chfd.gov.tw>
*彰化縣田中鎮公所
http://town.chcg.gov.tw/tia_nzhong

避難原則

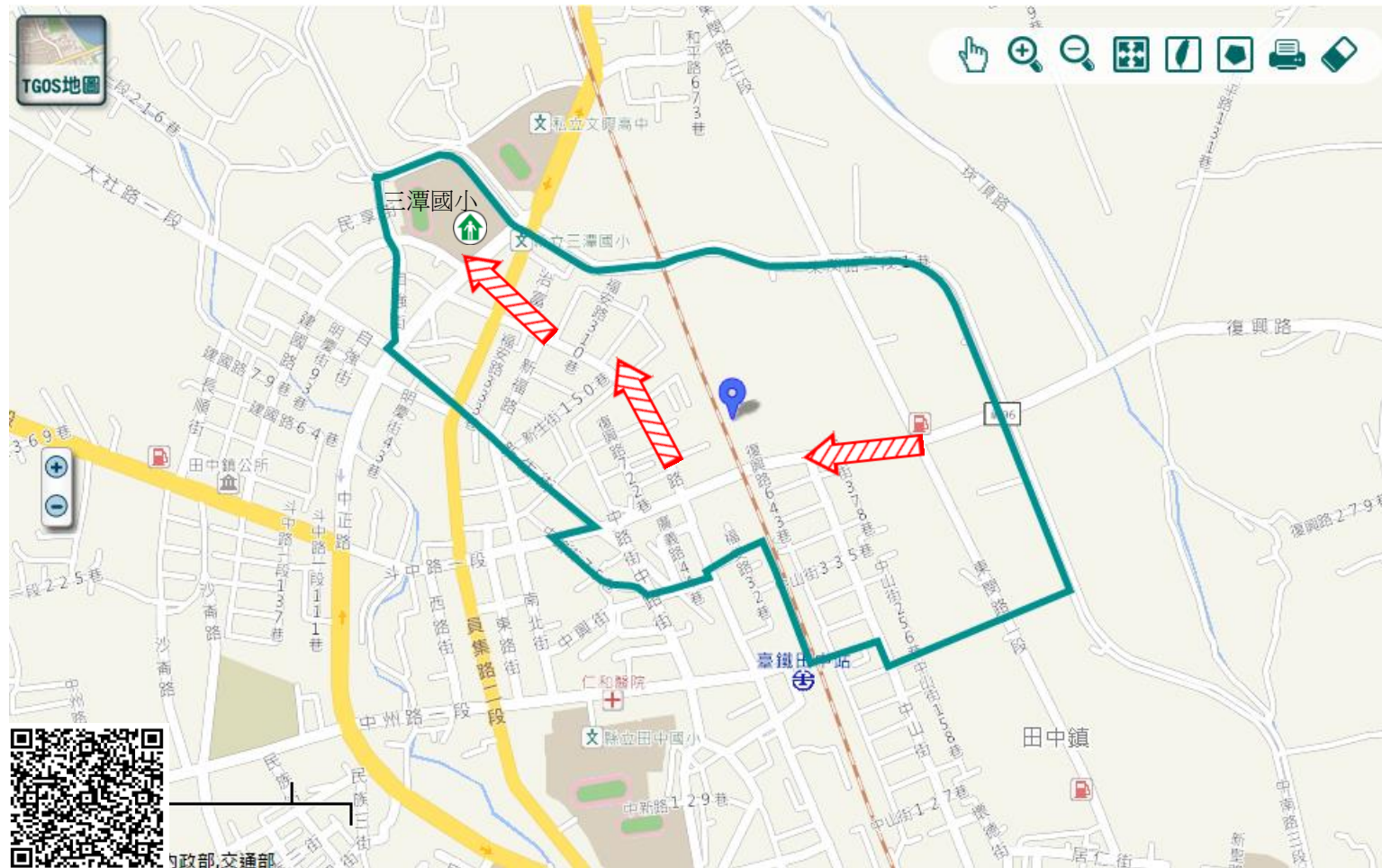
前往開放空間或公園避難

避難收容處所

彰化縣三潭國小-學生活動中心 
地址：彰化縣田中鎮北路里中正路715號
電話：04-8742254



田中鎮公所111年9月製



圖例

道路	標示		
縣道	建議疏散避難方向	避難收容處所	老人福利
行政區域界線	適用地震災害	護理之家	兒少福利
村(里)界線	身心障礙福	圖資來源：NCDR災害潛勢地圖網站(105年)	

彰化縣田中鎮西路里水災簡易疏散避難圖

防災資訊

村(里)基本資料

• 總人口數：2766人

災害通報單位

*彰化縣災害應變中心

電話：04-7512148

*田中鎮災害應變中心

電話：04-8761122

*田中派出所

電話：04-8742051

*田中消防分隊

電話：04-8742050

緊急聯絡人

*里長：劉龍豪

電話：04-8753566

防災資料網站

*內政部消防署

<http://www.nfa.gov.tw>

*彰化縣消防局

<http://www.chfd.gov.tw>

*彰化縣田中鎮公所

http://town.chcg.gov.tw/tia_nzhong

避難原則

就地避難或垂直避難;低窪地區前往避難處所

避難收容處所

彰化縣田中國小

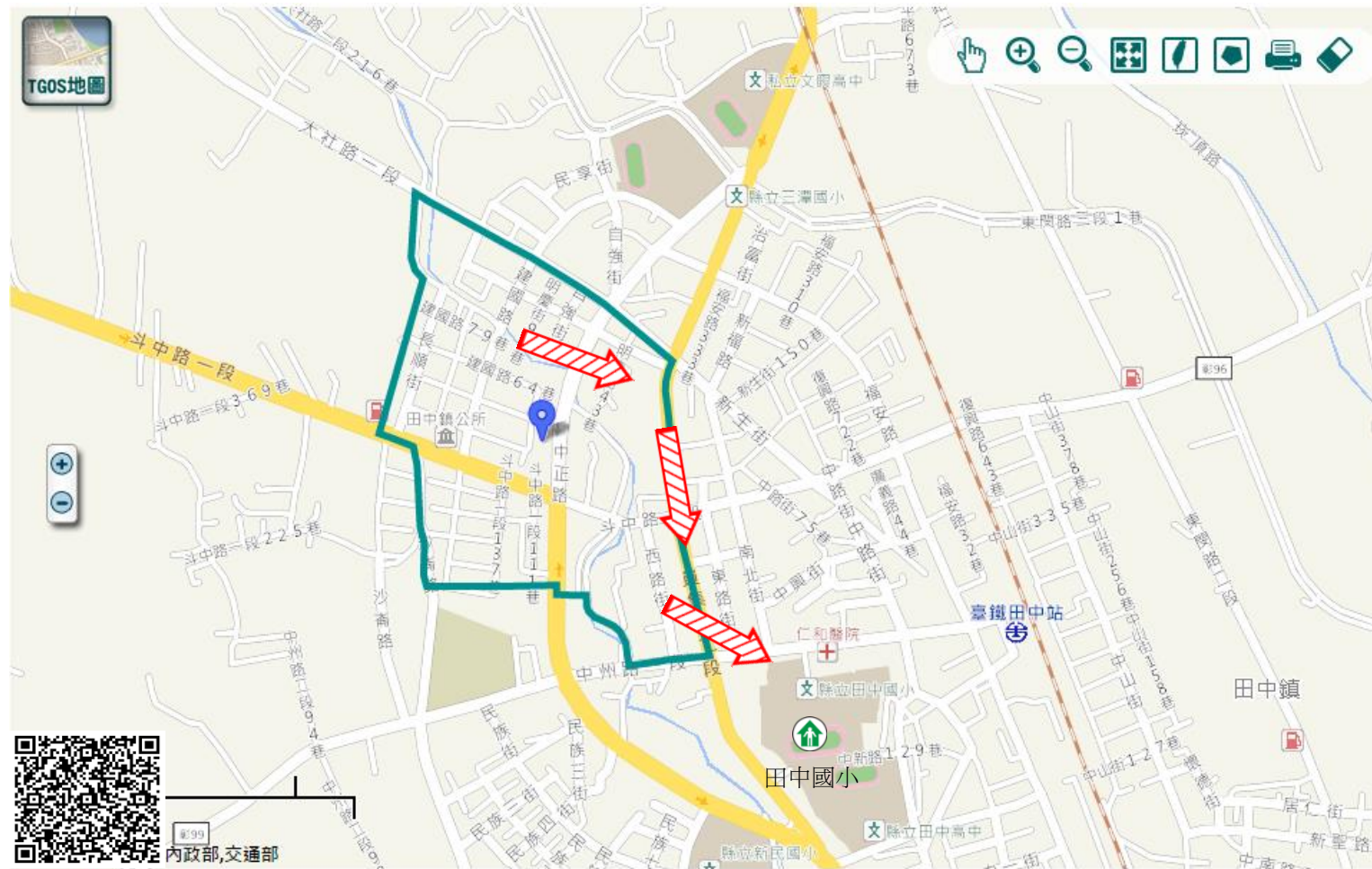


地址：彰化縣田中鎮南路里中州路一段177號

電話：04-8742013



田中鎮公所111年9月製



內政部,交通部

道路		標示			350mm / 24hr				
圖例	106 縣道		建議疏散避難方向		避難收容處所		0.5 ~ 1.0 m		
	行政區域界線		適用水災災害		護理之家		兒少福利		1.0 ~ 2.0 m
	村(里)界線		身心障礙福	圖資來源：NCDR災害潛勢地圖網站(105年)			2.0 ~ 3.0 m		
							> 3.0 m		

彰化縣田中鎮西路里地震簡易疏散避難圖

防災資訊

村(里)基本資料

• 總人口數：2766人

災害通報單位

*彰化縣災害應變中心

電話：04-7512148

*田中鎮災害應變中心

電話：04-8761122

*田中派出所

電話：04-8742051

*田中消防分隊

電話：04-8742050

緊急聯絡人

*里長：劉龍豪

電話：04-8753566

防災資料網站

*內政部消防署

<http://www.nfa.gov.tw>

*彰化縣消防局

<http://www.chfd.gov.tw>

*彰化縣田中鎮公所

http://town.chcg.gov.tw/tia_nzhong

避難原則

前往開放空間或公園避難

避難收容處所

彰化縣田中國小

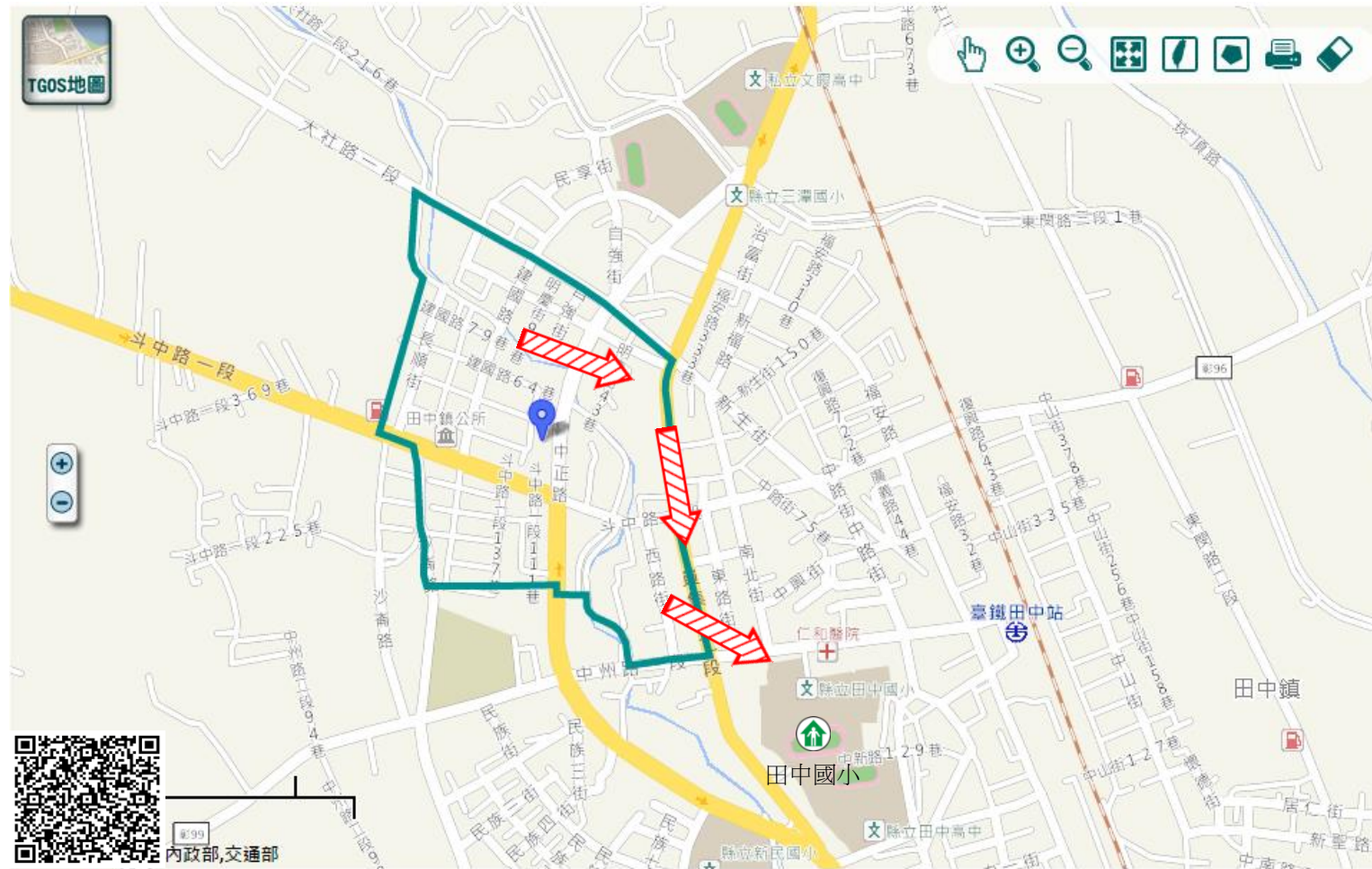
地址：彰化縣田中鎮南路

里中州路一段177號

電話：04-8742013



田中鎮公所111年9月製



內政部,交通部

圖例

道路	標示					
106 縣道		建議疏散避難方向		避難收容處所		老人福利
行政區域界線		適用地震災害		護理之家		兒少福利
村(里)界線		身心障礙福	圖資來源：NCDR災害潛勢地圖網站(105年)			

彰化縣田中鎮東路里水災簡易疏散避難圖

防災資訊

村(里)基本資料

• 總人口數：1161人

災害通報單位

*彰化縣災害應變中心

電話：04-7512148

*田中鎮災害應變中心

電話：04-8761122

*田中派出所

電話：04-8742051

*田中消防分隊

電話：04-8742050

緊急聯絡人

*里長：簡雲龍

電話：04-8746633

防災資料網站

*內政部消防署

<http://www.nfa.gov.tw>

*彰化縣消防局

<http://www.chfd.gov.tw>


*彰化縣田中鎮公所

http://town.chcg.gov.tw/tia_nzhong

避難原則

就地避難或垂直避難;低窪地區前往避難處所

避難收容處所

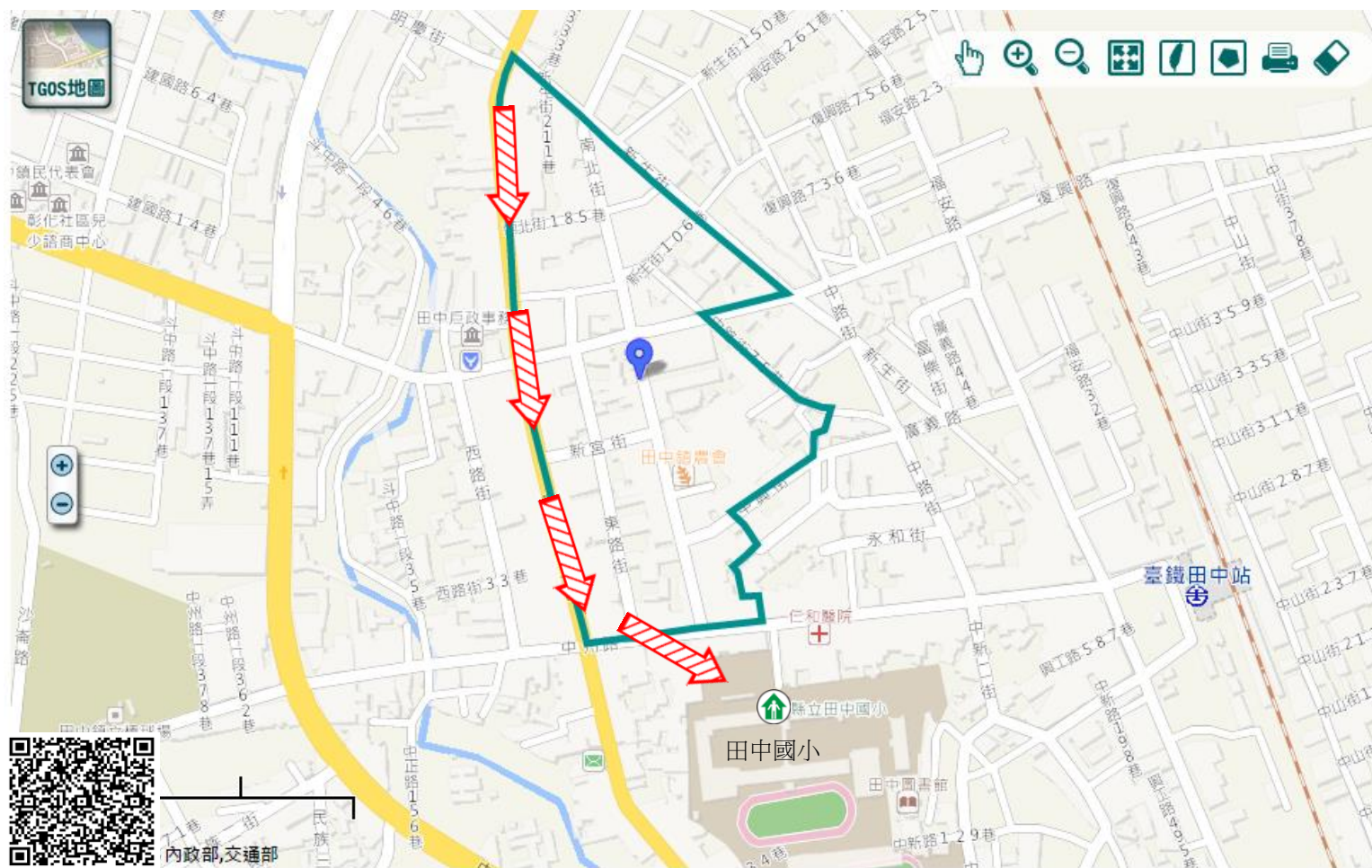
彰化縣田中國小 

地址：彰化縣田中鎮南路里中州路一段177號

電話：04-8742013



田中鎮公所111年9月製



道路		標示			350mm / 24hr				
圖例	106 縣道		建議疏散避難方向		避難收容處所		0.5 ~ 1.0 m		
	行政區域界線		適用水災災害		護理之家		兒少福利		1.0 ~ 2.0 m
		村(里)界線		身心障礙福	圖資來源：NCDR災害潛勢地圖網站(105年)			2.0 ~ 3.0 m	
							> 3.0 m		

彰化縣田中鎮東路里地震簡易疏散避難圖

防災資訊

村(里)基本資料

• 總人口數：1161人

災害通報單位

*彰化縣災害應變中心

電話：04-7512148

*田中鎮災害應變中心

電話：04-8761122

*田中派出所

電話：04-8742051

*田中消防分隊

電話：04-8742050

緊急聯絡人

*里長：簡雲龍

電話：04-8746633

防災資料網站

*內政部消防署

<http://www.nfa.gov.tw>

*彰化縣消防局

<http://www.chfd.gov.tw>

*彰化縣田中鎮公所

http://town.chcg.gov.tw/tia_nzhong

避難原則

前往開放空間或公園避難

避難收容處所

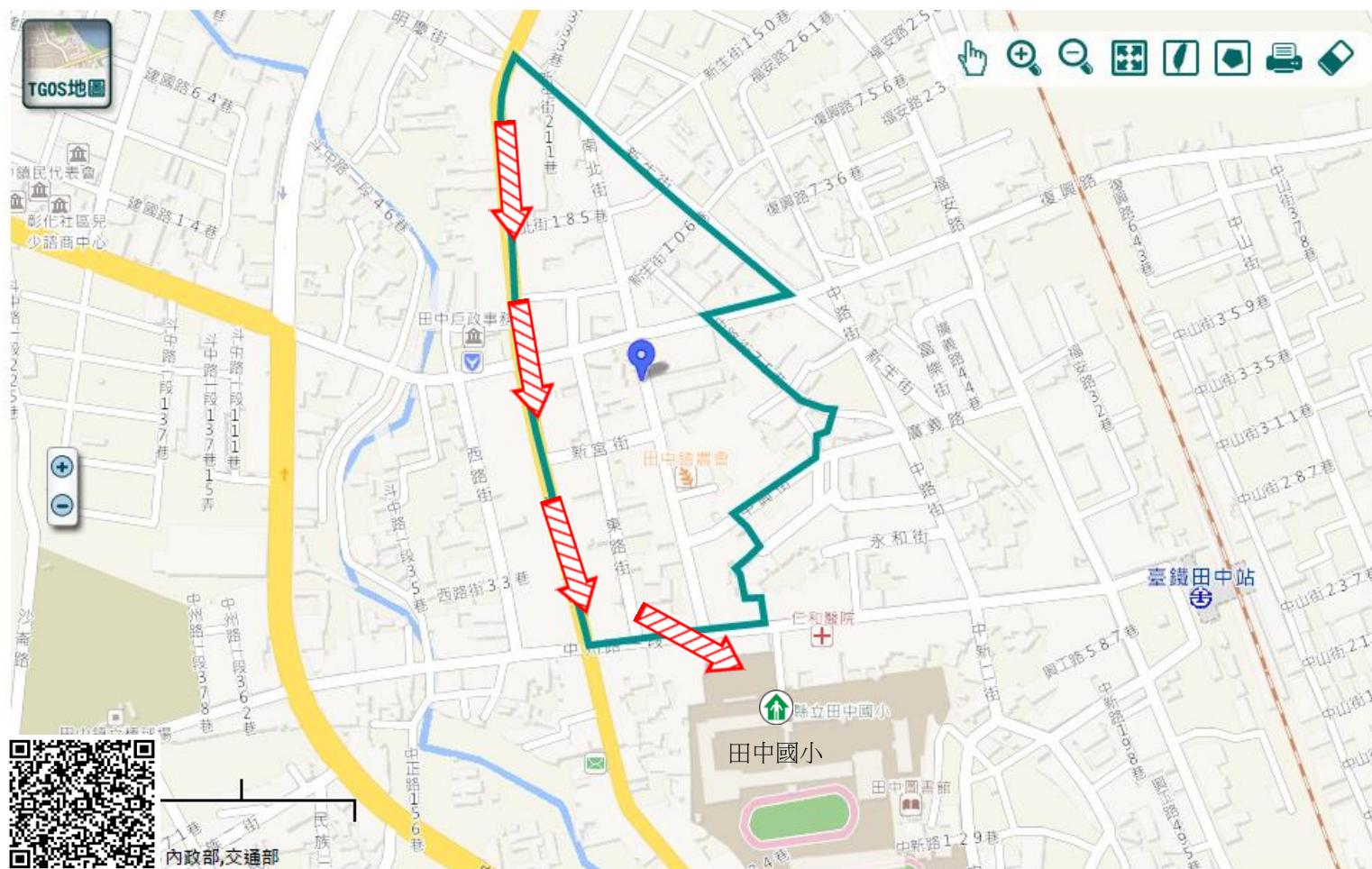
彰化縣田中國小

地址：彰化縣田中鎮南路里中州路一段177號

電話：04-8742013



田中鎮公所111年9月製



圖例

道路		標示			
106	縣道		建議疏散避難方向		避難收容處所
行政區域界線			適用地震災害		護理之家
村(里)界線			身心障礙福		兒少福利

圖資來源：NCDR災害潛勢地圖網站(105年)

彰化縣田中鎮南路里水災簡易疏散避難圖

防災資訊

村(里)基本資料

• 總人口數：1290人

災害通報單位

*彰化縣災害應變中心

電話：04-7512148

*田中鎮災害應變中心

電話：04-8761122

*田中派出所

電話：04-8742051

*田中消防分隊

電話：04-8742050

緊急聯絡人

*里長：許義東

電話：04-8752730

防災資料網站

*內政部消防署

<http://www.nfa.gov.tw>

*彰化縣消防局

<http://www.chfd.gov.tw>


*彰化縣田中鎮公所

http://town.chcg.gov.tw/tia_nzhong

避難原則

就地避難或垂直避難;低窪地區前往避難處所

避難收容處所

彰化縣田中國小 

地址：彰化縣田中鎮南路里中州路一段177號

電話：04-8742013



田中鎮公所111年9月製



道路		標示			350mm / 24hr	
圖例	106 縣道		建議疏散避難方向		避難收容處所	 0.5 ~ 1.0 m
	行政區域界線		適用水災災害		護理之家	 1.0 ~ 2.0 m
	 村(里)界線		身心障礙福		兒少福利	 2.0 ~ 3.0 m
				圖資來源：NCDR災害潛勢地圖網站(105年)		 > 3.0 m

彰化縣田中鎮南路里地震簡易疏散避難圖

防災資訊

村(里)基本資料

• 總人口數：1290人

災害通報單位

*彰化縣災害應變中心
電話：04-7512148
*田中鎮災害應變中心
電話：04-8761122
*田中派出所
電話：04-8742051
*田中消防分隊
電話：04-8742050

緊急聯絡人

*里長：許義東
電話：04-8752730

防災資料網站

*內政部消防署
<http://www.nfa.gov.tw>
*彰化縣消防局
<http://www.chfd.gov.tw>
*彰化縣田中鎮公所
http://town.chcg.gov.tw/tia_nzhong

避難原則

前往開放空間或公園避難

避難收容處所








彰化縣田中國小 
地址：彰化縣田中鎮南路里中州路一段177號
電話：04-8742013



田中鎮公所111年9月製



圖例

道路	標示		
 縣道		建議疏散避難方向	 避難收容處所
行政區域界線		適用地震災害	 護理之家
 村(里)界線		身心障礙福	 老人福利  兒少福利

圖資來源：NCDR災害潛勢地圖網站(105年)

彰化縣田中鎮中路里水災簡易疏散避難圖

防災資訊

村(里)基本資料

• 總人口數：2223人

災害通報單位

- *彰化縣災害應變中心
電話：04-7512148
- *田中鎮災害應變中心
電話：04-8761122
- *田中派出所
電話：04-8742051
- *田中消防分隊
電話：04-8742050

緊急聯絡人

- *里長：陳月嬌
電話：04-8754189

防災資料網站

- *內政部消防署
<http://www.nfa.gov.tw>
- *彰化縣消防局
<http://www.chfd.gov.tw>
- *彰化縣田中鎮公所
http://town.chcg.gov.tw/tia_nzhong

避難原則

就地避難或垂直避難;低窪地區前往避難處所

避難收容處所

田中鎮立圖書館 
地址：彰化縣田中鎮中路里中新路229號
電話：04-8742138



田中鎮公所111年9月製



內政部,交通部

道路		標示			350mm / 24hr			
圖例	106 縣道		建議疏散避難方向		避難收容處所		老人福利	0.5 ~ 1.0 m
	行政區域界線		適用水災災害		護理之家		兒少福利	1.0 ~ 2.0 m
		村(里)界線		身心障礙福	圖資來源：NCDR災害潛勢地圖網站(105年)			2.0 ~ 3.0 m
							> 3.0 m	

彰化縣田中鎮中路里地震簡易疏散避難圖

防災資訊

村(里)基本資料

• 總人口數：2223人

災害通報單位

*彰化縣災害應變中心

電話：04-7512148

*田中鎮災害應變中心

電話：04-8761122

*田中派出所

電話：04-8742051

*田中消防分隊

電話：04-8742050

緊急聯絡人

*里長：陳月嬌

電話：04-8754189

防災資料網站

*內政部消防署

<http://www.nfa.gov.tw>

*彰化縣消防局

<http://www.chfd.gov.tw>

*彰化縣田中鎮公所

http://town.chcg.gov.tw/tia_nzhong

避難原則

前往開放空間或公園避難

避難收容處所

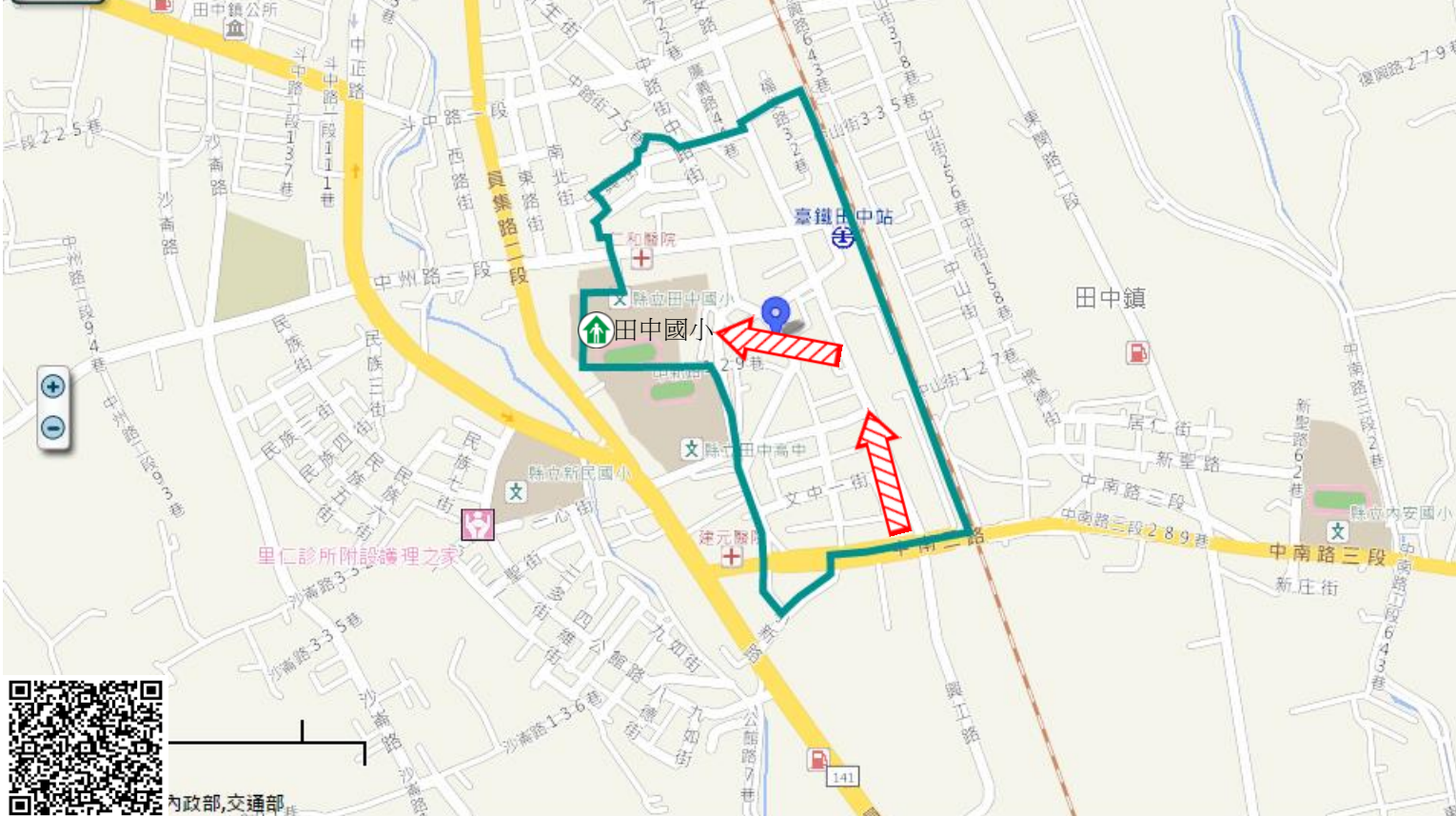
彰化縣田中國小

地址：彰化縣田中鎮南路里中州路一段177號

電話：04-8742013



田中鎮公所111年9月製



內政部,交通部

道路		標示			
106	縣道		建議疏散避難方向		避難收容處所
行政區域界線			適用地震災害		護理之家
村(里)界線			身心障礙福		兒少福利

圖資來源：NCDR災害潛勢地圖網站(105年)

彰化縣田中鎮新庄里水災簡易疏散避難圖

防災資訊

村(里)基本資料

• 總人口數：2746人

災害通報單位

*彰化縣災害應變中心

電話：04-7512148

*田中鎮災害應變中心

電話：04-8761122

*田中派出所

電話：04-8742051

*田中消防分隊

電話：04-8742050

緊急聯絡人

*里長：應昌儒

電話：04-8756317

防災資料網站

*內政部消防署

<http://www.nfa.gov.tw>

*彰化縣消防局

<http://www.chfd.gov.tw>

*彰化縣田中鎮公所

http://town.chcg.gov.tw/tia_nzhong

避難原則

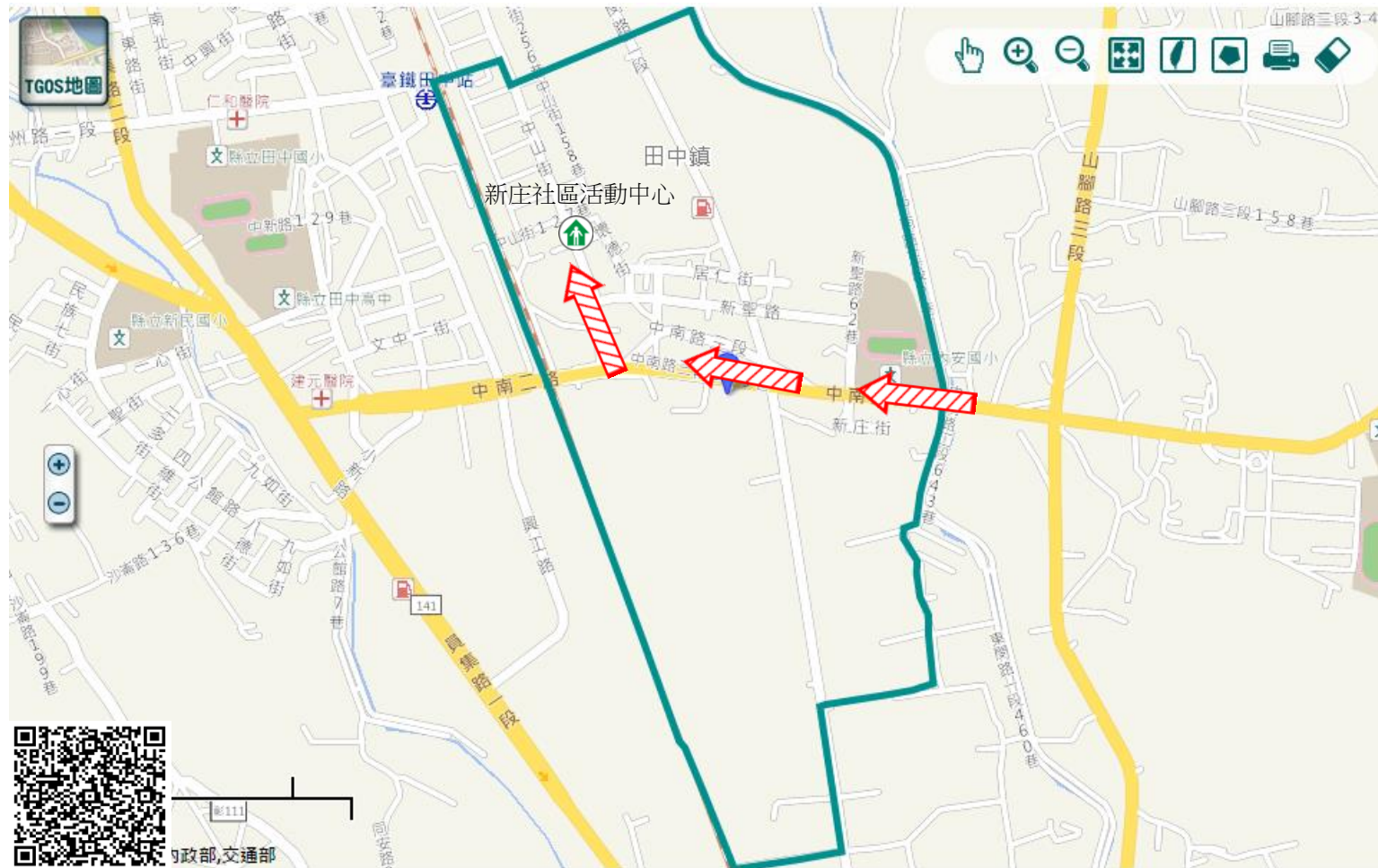
就地避難或垂直避難;低窪地區前往避難處所

避難收容處所










新庄社區活動中心 
地址：彰化縣田中鎮新庄里中山街134號
電話：0937-589518



田中鎮公所111年9月製



圖例

道路		標示			350mm / 24hr			
106	縣道		建議疏散避難方向		避難收容處所		老人福利	0.5 ~ 1.0 m
行政區域界線			適用水災災害		護理之家		兒少福利	1.0 ~ 2.0 m
村(里)界線			身心障礙福	圖資來源：NCDR災害潛勢地圖網站(105年)				2.0 ~ 3.0 m
								> 3.0 m

彰化縣田中鎮新庄里地震簡易疏散避難圖

防災資訊

村(里)基本資料

• 總人口數：2746人

災害通報單位

*彰化縣災害應變中心

電話：04-7512148

*田中鎮災害應變中心

電話：04-8761122

*田中派出所

電話：04-8742051

*田中消防分隊

電話：04-8742050

緊急聯絡人

*里長：應昌儒

電話：04-8756317

防災資料網站

*內政部消防署

<http://www.nfa.gov.tw>

*彰化縣消防局

<http://www.chfd.gov.tw>


*彰化縣田中鎮公所

http://town.chcg.gov.tw/tia_nzhong

避難原則

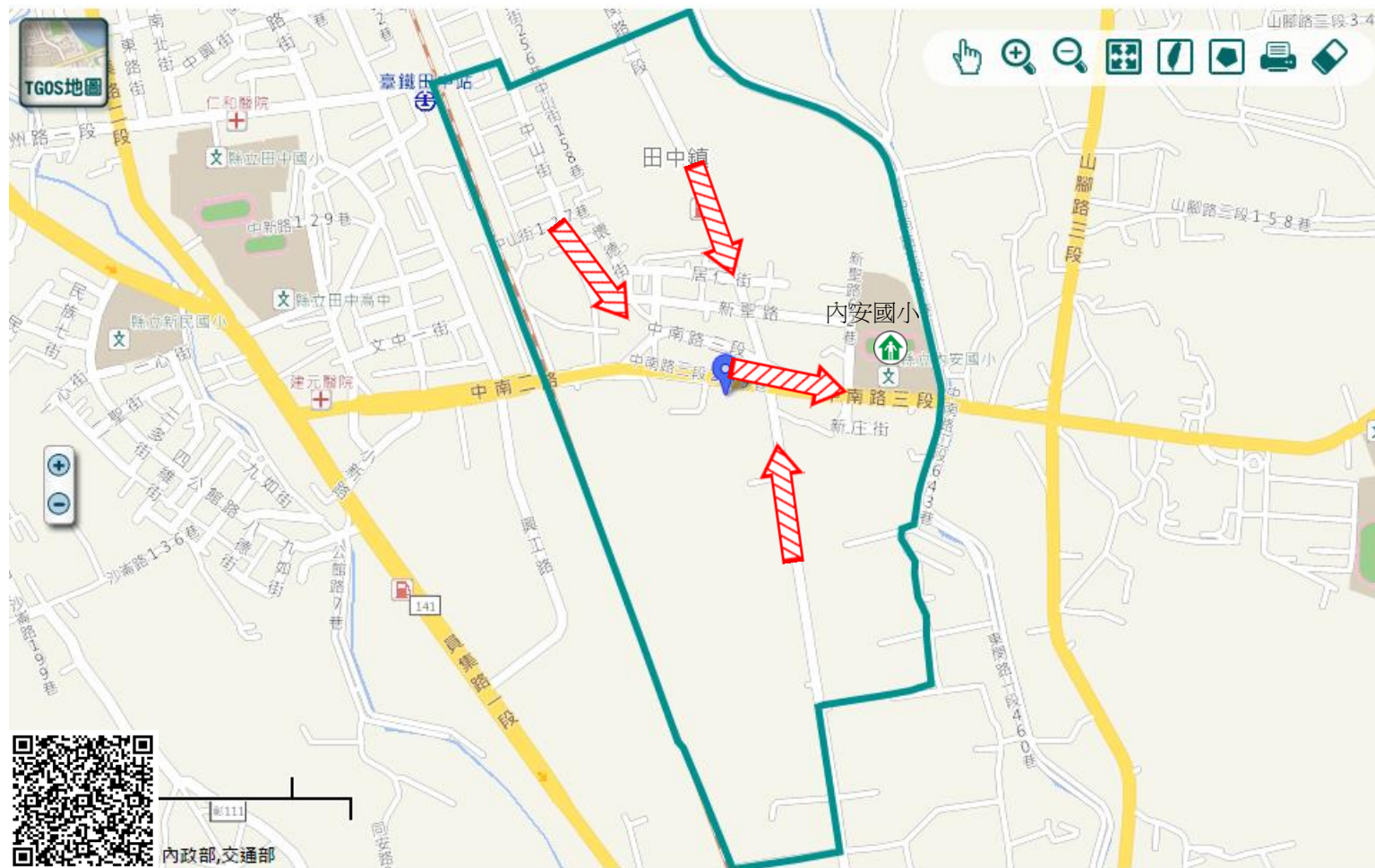
前往開放空間或公園避難

避難收容處所

彰化縣內安國小-走廊 
 地址：彰化縣田中鎮新庄里中南路三段54號
 電話：04-8742252



田中鎮公所111年9月製



圖例

道路	標示		
 縣道		建議疏散避難方向	 避難收容處所
 行政區域界線		適用地震災害	 護理之家
 村(里)界線		身心障礙福	 兒少福利

圖資來源：NCDR災害潛勢地圖網站(105年)

彰化縣田中鎮三安里水災簡易疏散避難圖

防災資訊

村(里)基本資料

• 總人口數：1690人

災害通報單位

- *彰化縣災害應變中心
電話：04-7512148
- *田中鎮災害應變中心
電話：04-8761122
- *田中派出所
電話：04-8742051
- *田中消防分隊
電話：04-8742050

緊急聯絡人

- *里長：卓建璋
電話：04-8742011

防災資料網站

- *內政部消防署
<http://www.nfa.gov.tw>
- *彰化縣消防局
<http://www.chfd.gov.tw>
- *彰化縣田中鎮公所
http://town.chcg.gov.tw/tia_nzhong

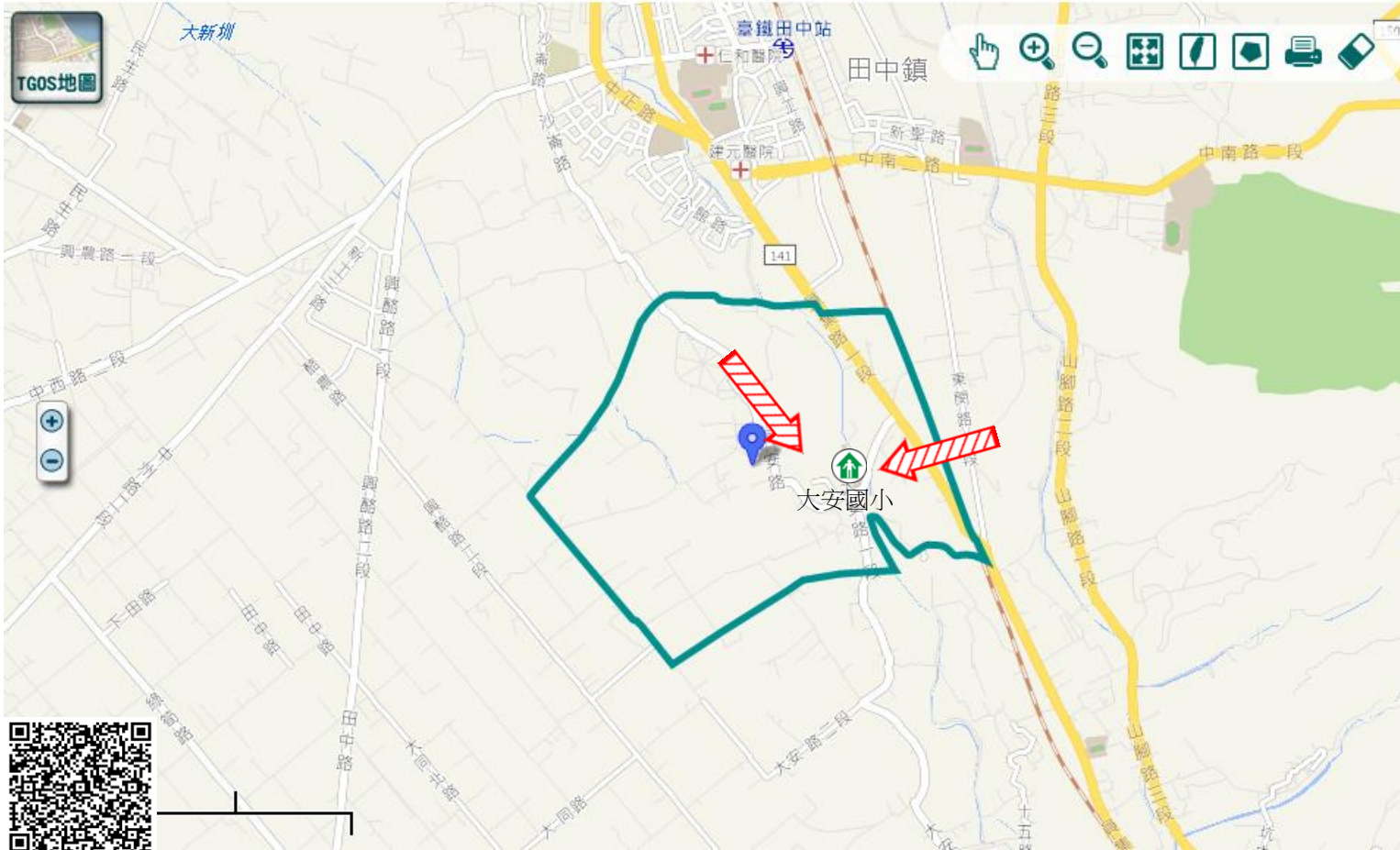
避難原則

就地避難或垂直避難;低窪地區前往避難處所

避難收容處所

彰化縣大安國小-學生活動中心 
地址：彰化縣田中鎮三安里大安路一段200號
電話：04-8742327

田中鎮公所111年9月製



道路		標示			350mm / 24hr
圖例	106 縣道	建議疏散避難方向	避難收容處所	老人福利	0.5 ~ 1.0 m
	行政區域界線	適用水災災害	護理之家	兒少福利	1.0 ~ 2.0 m
	村(里)界線	身心障礙福	圖資來源：NCDR災害潛勢地圖網站(105年)		2.0 ~ 3.0 m
					> 3.0 m

彰化縣田中鎮三安里地震簡易疏散避難圖

防災資訊

村(里)基本資料

• 總人口數：1690人

災害通報單位

- *彰化縣災害應變中心
電話：04-7512148
- *田中鎮災害應變中心
電話：04-8761122
- *田中派出所
電話：04-8742051
- *田中消防分隊
電話：04-8742050

緊急聯絡人

- *里長：卓建璋
電話：04-8742011


防災資料網站

- *內政部消防署
<http://www.nfa.gov.tw>
- *彰化縣消防局
<http://www.chfd.gov.tw>
- *彰化縣田中鎮公所
http://town.chcg.gov.tw/tia_nzhong

避難原則

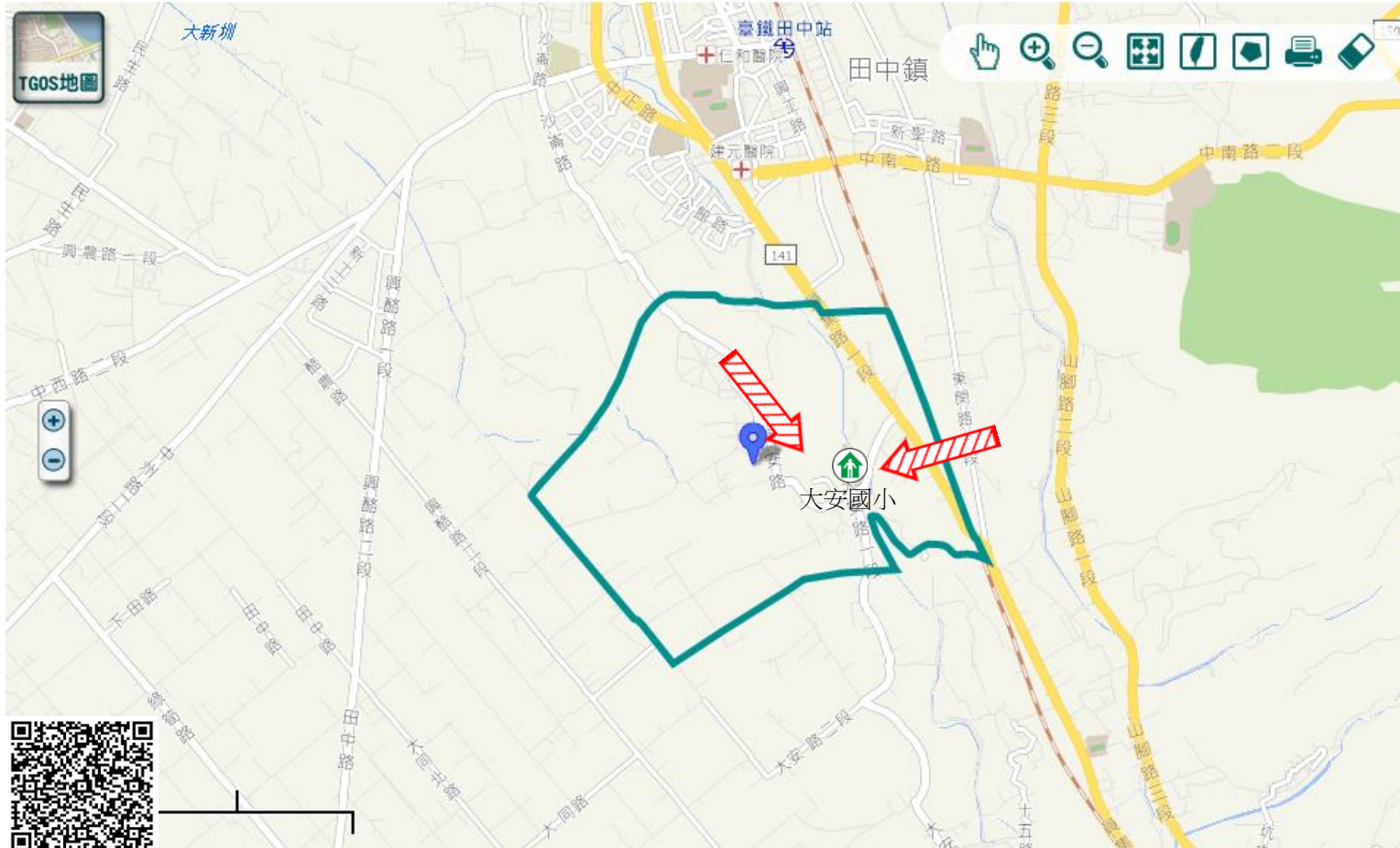
前往開放空間或公園避難

避難收容處所

彰化縣大安國小-籃球場
地址：彰化縣田中鎮三安里大安路一段200號
電話：04-8742327



田中鎮公所111年9月製



圖例

道路	標示		
縣道	建議疏散避難方向	避難收容處所	老人福利
行政區域界線	適用地震災害	護理之家	兒少福利
村(里)界線	身心障礙福	圖資來源：NCDR災害潛勢地圖網站(105年)	

彰化縣田中鎮大崙里水災簡易疏散避難圖

防災資訊

村(里)基本資料

• 總人口數：1447人

災害通報單位

*彰化縣災害應變中心

電話：04-7512148

*田中鎮災害應變中心

電話：04-8761122

*田中派出所

電話：04-8742051

*田中消防分隊

電話：04-8742050

緊急聯絡人

*里長：卓淑娟

電話：04-8740716

防災資料網站

*內政部消防署

<http://www.nfa.gov.tw>

*彰化縣消防局

<http://www.chfd.gov.tw>

*彰化縣田中鎮公所

<http://town.chcg.gov.tw/tiaanzhong>

避難原則

就地避難或垂直避難;低窪地區前往避難處所

避難收容處所

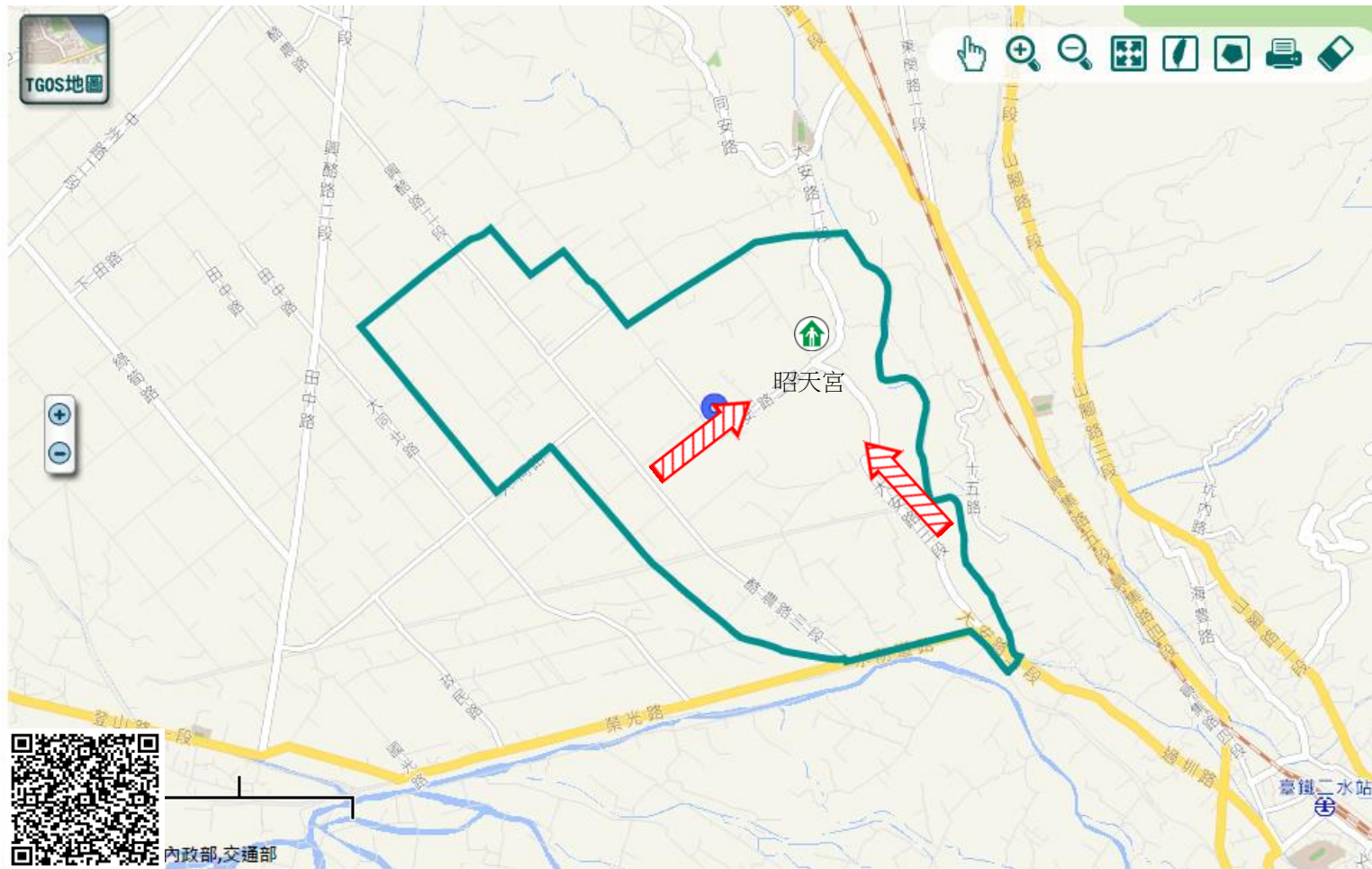
昭天宮



地址：彰化縣田中鎮大崙里大安路2段312號
電話：04-8748999



田中鎮公所111年9月製



圖例	道路	標示			350mm / 24hr
	106 縣道	建議疏散避難方向	避難收容處所	老人福利	0.5 ~ 1.0 m
行政區域界線	適用水災災害	護理之家	兒少福利	1.0 ~ 2.0 m	
村(里)界線	身心障礙福	圖資來源：NCDR災害潛勢地圖網站(105年)		2.0 ~ 3.0 m	
				> 3.0 m	

彰化縣田中鎮大崙里地震簡易疏散避難圖

防災資訊

村(里)基本資料

• 總人口數：1447人

災害通報單位

*彰化縣災害應變中心

電話：04-7512148

*田中鎮災害應變中心

電話：04-8761122

*田中派出所

電話：04-8742051

*田中消防分隊

電話：04-8742050

緊急聯絡人

*里長：卓淑娟

電話：04-8740716

防災資料網站

*內政部消防署

<http://www.nfa.gov.tw>

*彰化縣消防局

<http://www.chfd.gov.tw>

*彰化縣田中鎮公所

<http://town.chcg.gov.tw/tiaanzhong>

避難原則

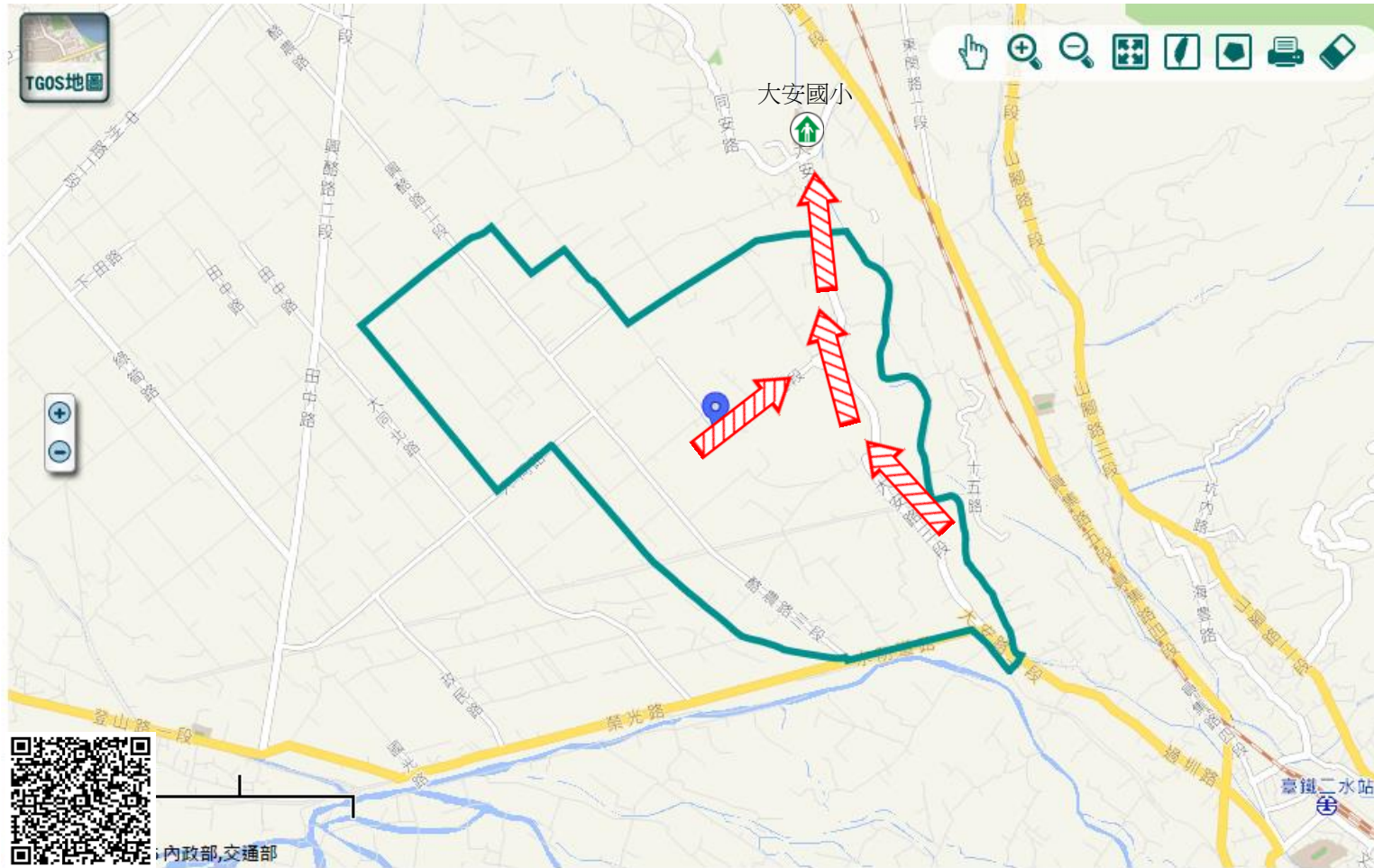
前往開放空間或公園避難

避難收容處所

彰化縣大安國小-籃球場
地址：彰化縣田中鎮三安里大安路一段200號
電話：04-8742327



田中鎮公所111年9月製



圖例

道路	標示					
106 縣道		建議疏散避難方向		避難收容處所		老人福利
行政區域界線		適用地震災害		護理之家		兒少福利
村(里)界線		身心障礙福	圖資來源：NCDR災害潛勢地圖網站(105年)			

彰化縣田中鎮沙崙里地震簡易疏散避難圖

防災資訊

村(里)基本資料

• 總人口數：2216人

災害通報單位

- *彰化縣災害應變中心
電話：04-7512148
- *田中鎮災害應變中心
電話：04-8761122
- *田中派出所
電話：04-8742051
- *田中消防分隊
電話：04-8742050

緊急聯絡人

- *里長：謝英其
電話：04-8749745


防災資料網站

- *內政部消防署
<http://www.nfa.gov.tw>
- *彰化縣消防局
<http://www.chfd.gov.tw>
- *彰化縣田中鎮公所
http://town.chcg.gov.tw/tia_nzhong

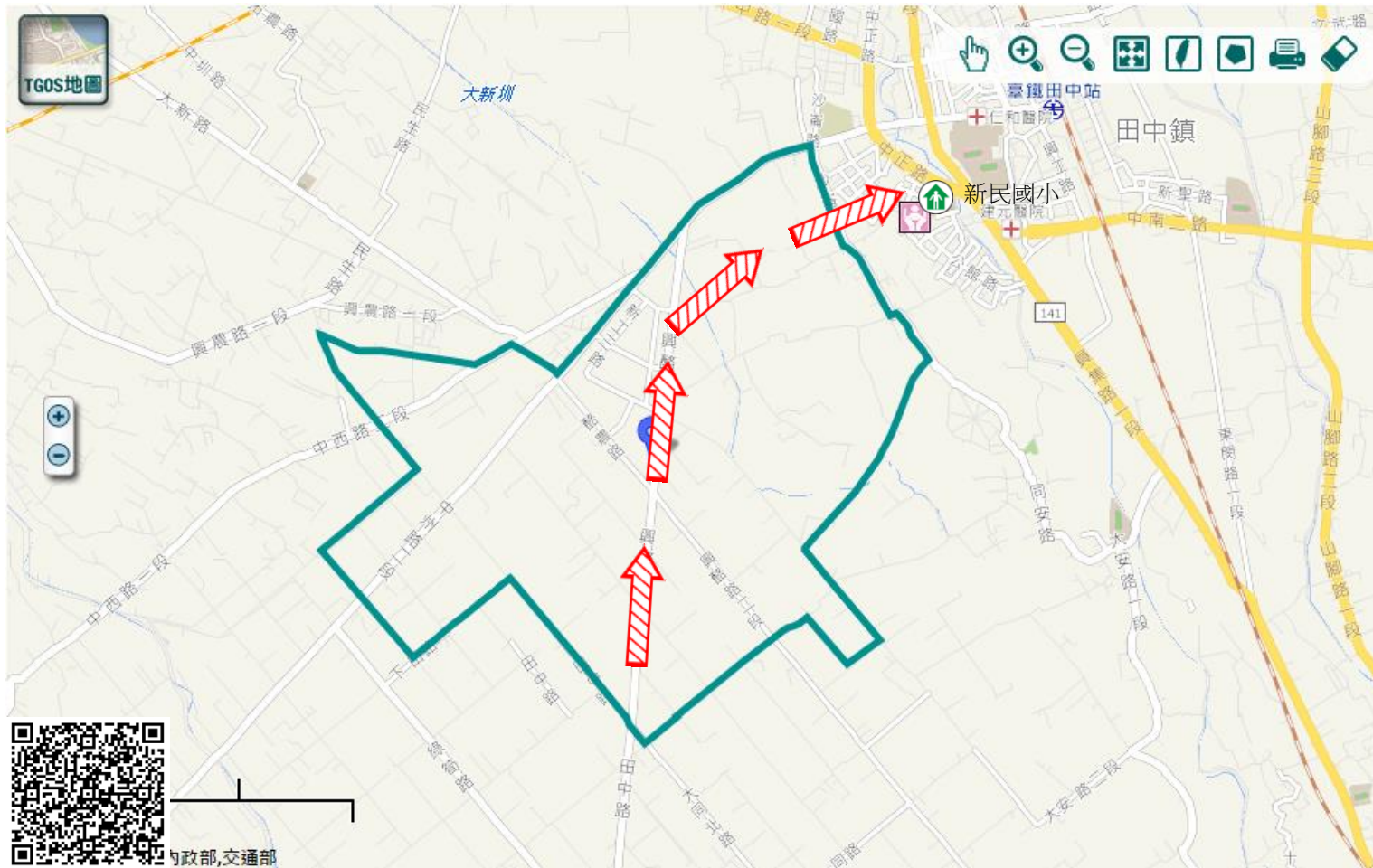
避難原則

前往開放空間或公園避難


避難收容處所

彰化縣新民國小-風雨廣場

 地址：彰化縣田中鎮新民里公館路320號
 電話：04-8756166

田中鎮公所111年9月製



圖例

道路	標示		
 縣道		建議疏散避難方向	 避難收容處所
行政區域界線		適用地震災害	 護理之家
 村(里)界線		身心障礙福	 兒少福利
圖資來源：NCDR災害潛勢地圖網站(105年)			

彰化縣田中鎮新民里水災簡易疏散避難圖

防災資訊

村(里)基本資料

- 總人口數：4963人

災害通報單位

- *彰化縣災害應變中心
電話：04-7512148
- *田中鎮災害應變中心
電話：04-8761122
- *田中派出所
電話：04-8742051
- *田中消防分隊
電話：04-8742050

緊急聯絡人

- *里長：黃彩惠
電話：04-8755257

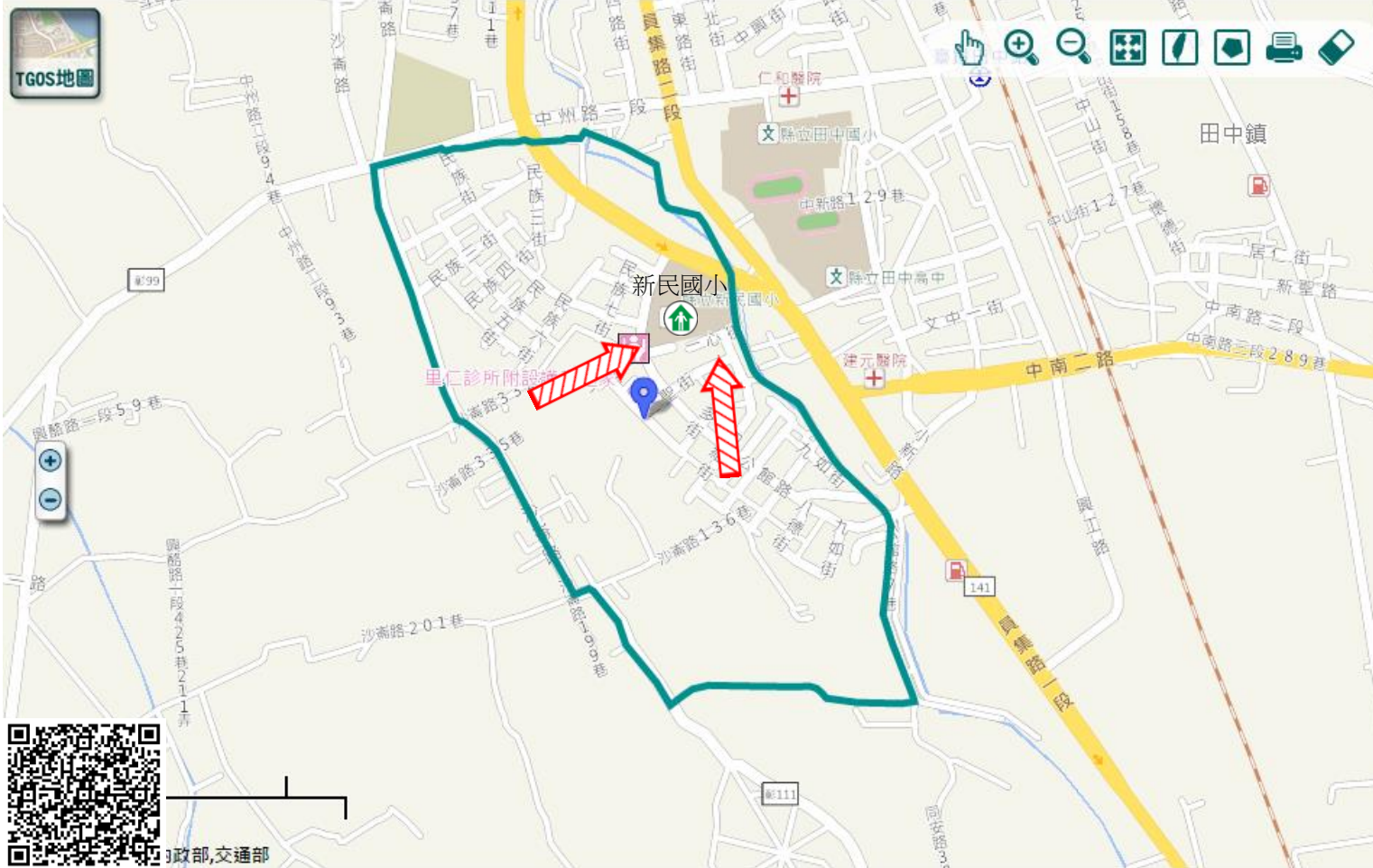
防災資料網站

- *內政部消防署
<http://www.nfa.gov.tw>
- *彰化縣消防局
<http://www.chfd.gov.tw>
- *彰化縣田中鎮公所
http://town.chcg.gov.tw/tia_nzhong

避難原則

就地避難或垂直避難;低窪地區前往避難處所

避難收容處所



水

彰化縣新民國小-集會堂
地址：彰化縣田中鎮新民里公館路320號
電話：04-8756166

田中鎮公所111年9月製

道路		標示			350mm / 24hr
圖例	106 縣道	建議疏散避難方向	避難收容處所	老人福利	0.5 ~ 1.0 m
	行政區域界線	適用水災災害	護理之家	兒少福利	1.0 ~ 2.0 m
	村(里)界線	身心障礙福	圖資來源：NCDR災害潛勢地圖網站(105年)		2.0 ~ 3.0 m
					> 3.0 m

彰化縣田中鎮新民里地震簡易疏散避難圖

防災資訊

村(里)基本資料

- 總人口數：4963人

災害通報單位

- *彰化縣災害應變中心
電話：04-7512148
- *田中鎮災害應變中心
電話：04-8761122
- *田中派出所
電話：04-8742051
- *田中消防分隊
電話：04-8742050

緊急聯絡人

- *里長：黃彩惠
電話：04-8755257

防災資料網站

- *內政部消防署
<http://www.nfa.gov.tw>
- *彰化縣消防局
<http://www.chfd.gov.tw>
- *彰化縣田中鎮公所
http://town.chcg.gov.tw/tia_nzhong

避難原則

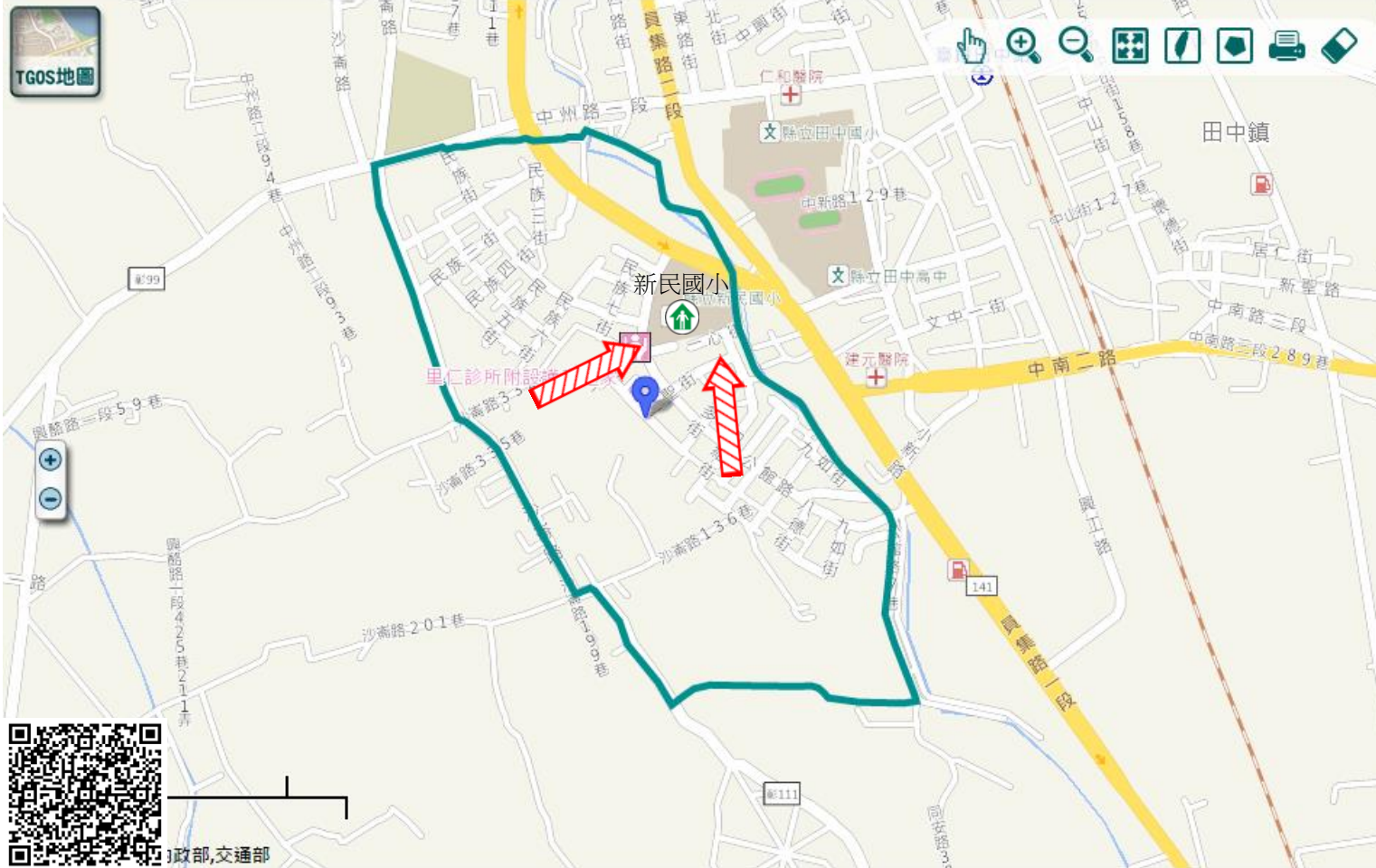
前往開放空間或公園避難

避難收容處所

彰化縣新民國小-風雨廣場

地址：彰化縣田中鎮新民里公館路320號
電話：04-8756166

田中鎮公所111年9月製



圖例

道路	標示					
106 縣道		建議疏散避難方向		避難收容處所		老人福利
行政區域界線		適用地震災害		護理之家		兒少福利
村(里)界線		身心障礙福	圖資來源：NCDR災害潛勢地圖網站(105年)			

彰化縣田中鎮梅州里水災簡易疏散避難圖

防災資訊

村(里)基本資料

• 總人口數：1481人

災害通報單位

*彰化縣災害應變中心

電話：04-7512148

*田中鎮災害應變中心

電話：04-8761122

*田中派出所

電話：04-8742051

*田中消防分隊

電話：04-8742050

緊急聯絡人

*里長：莊舜麟

電話：04-8754865

防災資料網站

*內政部消防署

<http://www.nfa.gov.tw>

*彰化縣消防局

<http://www.chfd.gov.tw>


*彰化縣田中鎮公所

<http://town.chcg.gov.tw/tiaanzhong>

避難原則

就地避難或垂直避難;低窪地區前往避難處所

避難收容處所

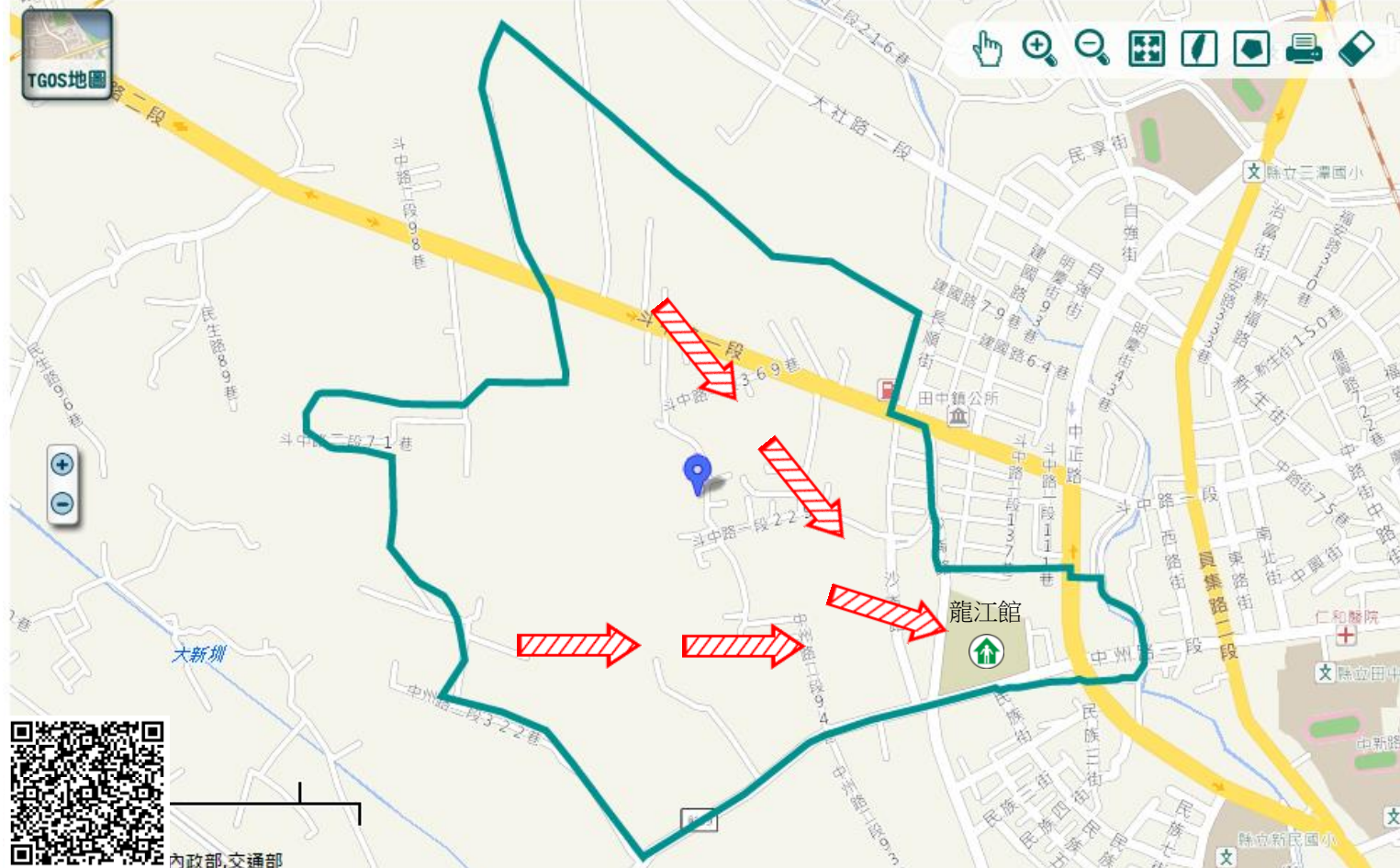
龍江館 

地址：彰化縣田中鎮梅州里中州路1段416號

電話：04-8746062



田中鎮公所111年9月製



內政部,交通部

道路		標示			350mm / 24hr
圖例	 縣道	 建議疏散避難方向	 避難收容處所	 老人福利	 0.5 ~ 1.0 m
	 行政區域界線	 適用水災災害	 護理之家	 兒少福利	 1.0 ~ 2.0 m
	 村(里)界線	 身心障礙福	圖資來源：NCDR災害潛勢地圖網站(105年)		 2.0 ~ 3.0 m
					 > 3.0 m

彰化縣田中鎮梅州里地震簡易疏散避難圖

防災資訊

村(里)基本資料

• 總人口數：1481人

災害通報單位

*彰化縣災害應變中心

電話：04-7512148

*田中鎮災害應變中心

電話：04-8761122

*田中派出所

電話：04-8742051

*田中消防分隊

電話：04-8742050

緊急聯絡人

*里長：莊舜麟

電話：04-8754865

防災資料網站

*內政部消防署

<http://www.nfa.gov.tw>

*彰化縣消防局

<http://www.chfd.gov.tw>

*彰化縣田中鎮公所

http://town.chcg.gov.tw/tia_nzhong

避難原則

前往開放空間或公園避難

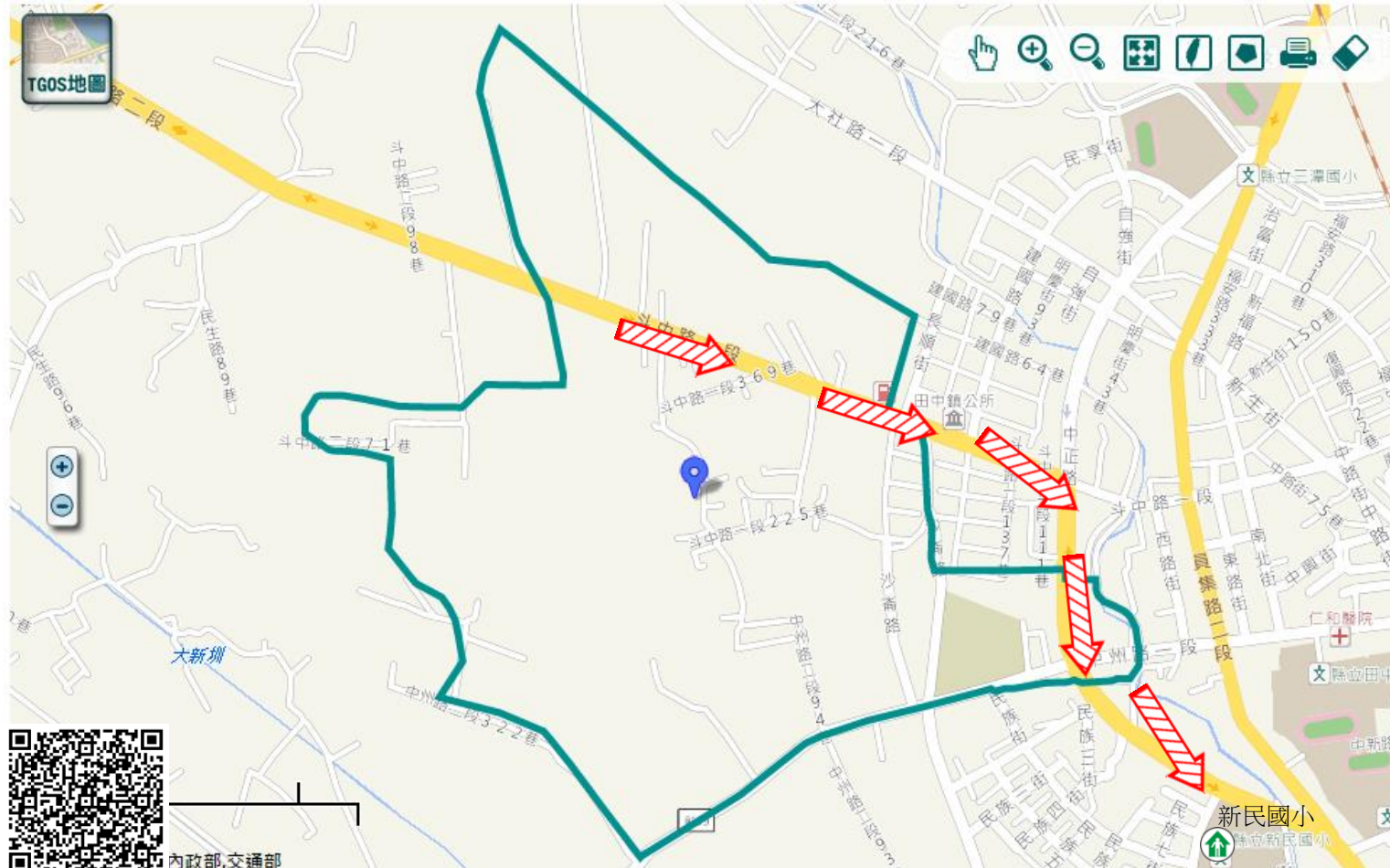
避難收容處所

彰化縣新民國小-風雨廣場

地址：彰化縣田中鎮新民里公館路320號

電話：04-8756166

田中鎮公所111年9月製



內政部,交通部

圖例

道路	標示					
106 縣道		建議疏散避難方向		避難收容處所		老人福利
行政區域界線		適用地震災害		護理之家		兒少福利
村(里)界線		身心障礙福	圖資來源：NCDR災害潛勢地圖網站(105年)			

彰化縣田中鎮三民里水災簡易疏散避難圖

防災資訊

村(里)基本資料

• 總人口數：1775人

災害通報單位

- *彰化縣災害應變中心
電話：04-7512148
- *田中鎮災害應變中心
電話：04-8761122
- *田中派出所
電話：04-8742051
- *田中消防分隊
電話：04-8742050

緊急聯絡人

- *里長：鄭金賜
電話：04-8751551

防災資料網站

- *內政部消防署
<http://www.nfa.gov.tw>
- *彰化縣消防局
<http://www.chfd.gov.tw>
- *彰化縣田中鎮公所
http://town.chcg.gov.tw/tia_nzhong

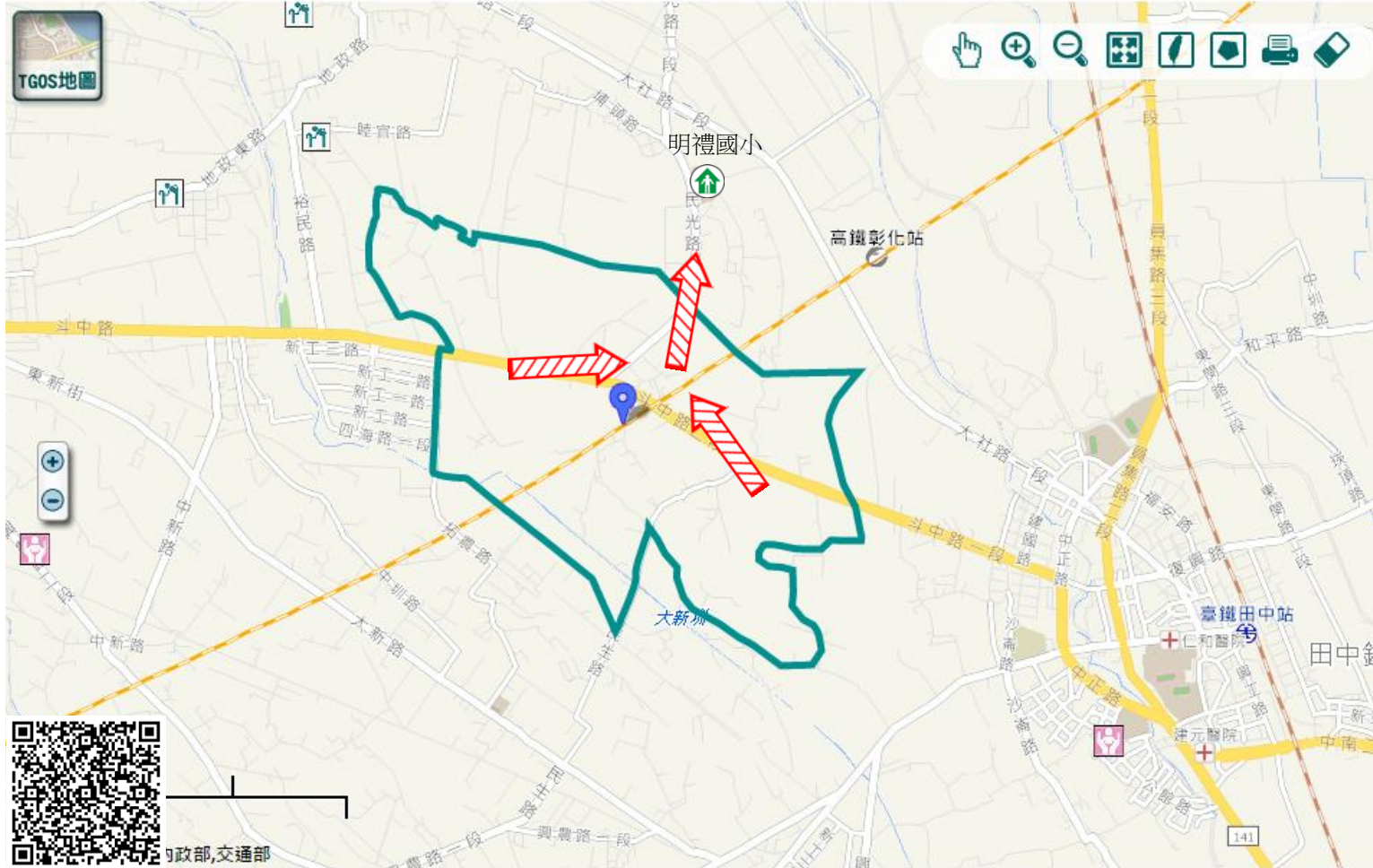
避難原則

就地避難或垂直避難;低窪地區前往避難處所

避難收容處所

彰化縣明禮國小 
地址：彰化縣田中鎮三光里民光路1段394號
電話：04-8742344

田中鎮公所111年9月製



道路		標示			350mm / 24hr
圖例	 縣道	 建議疏散避難方向	 避難收容處所	 老人福利	 0.5 ~ 1.0 m
	 行政區域界線	 適用水災災害	 護理之家	 兒少福利	 1.0 ~ 2.0 m
	 村(里)界線	 身心障礙福	圖資來源：NCDR災害潛勢地圖網站(105年)		 2.0 ~ 3.0 m
					 > 3.0 m

彰化縣田中鎮三民里地震簡易疏散避難圖

防災資訊

村(里)基本資料

• 總人口數：1775人

災害通報單位

- *彰化縣災害應變中心
電話：04-7512148
- *田中鎮災害應變中心
電話：04-8761122
- *田中派出所
電話：04-8742051
- *田中消防分隊
電話：04-8742050

緊急聯絡人

- *里長：鄭金賜
電話：04-8751551

防災資料網站

- *內政部消防署
<http://www.nfa.gov.tw>
- *彰化縣消防局
<http://www.chfd.gov.tw>
- *彰化縣田中鎮公所
http://town.chcg.gov.tw/tia_nzhong

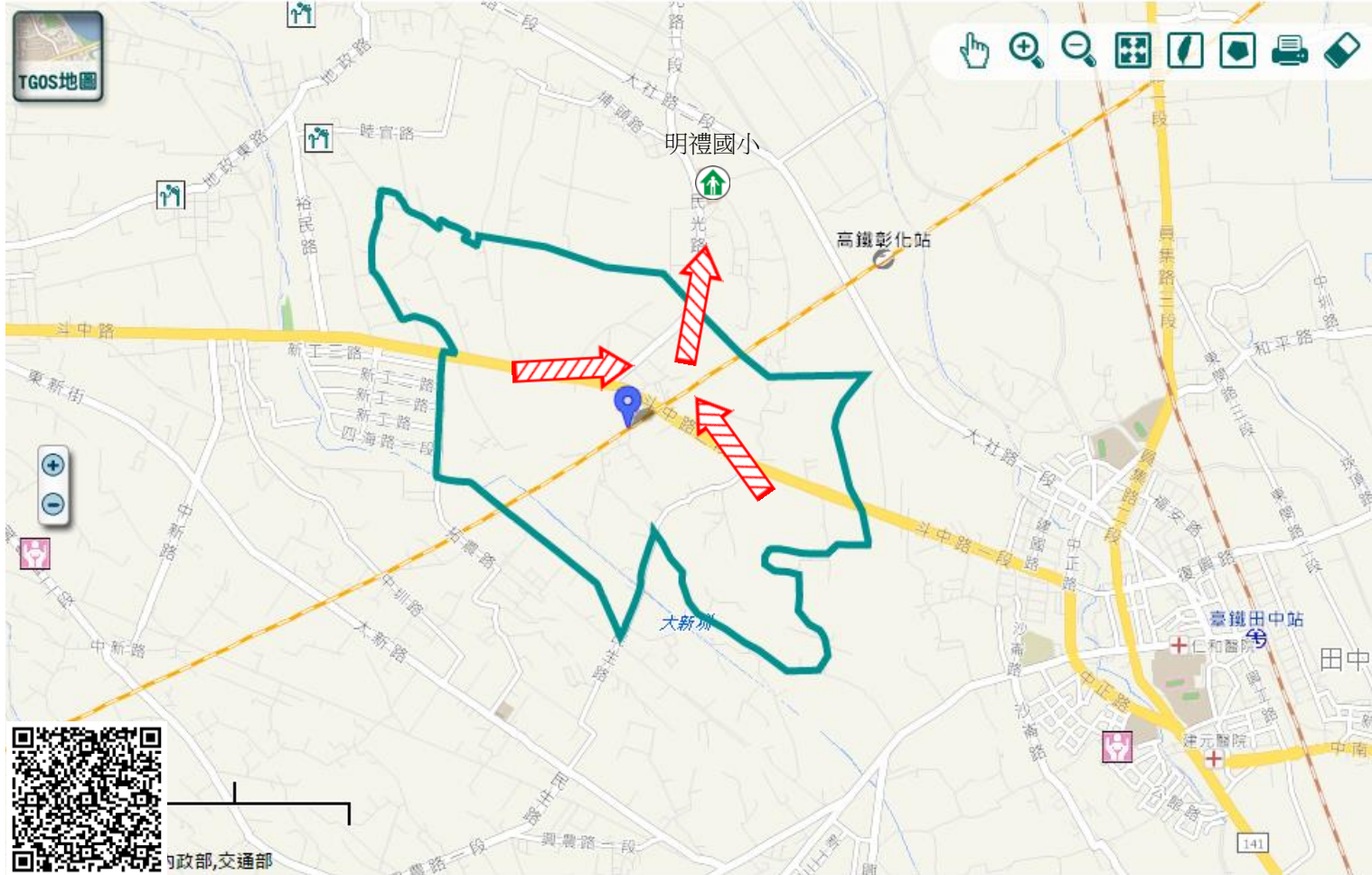
避難原則

前往開放空間或公園避難

避難收容處所

彰化縣明禮國小 
地址：彰化縣田中鎮三光里民光路1段394號
電話：04-8742344

田中鎮公所111年9月製



道路		標示					
	縣道		建議疏散避難方向		避難收容處所		老人福利
行政區域界線			適用地震災害		護理之家		兒少福利
			身心障礙福	圖資來源：NCDR災害潛勢地圖網站(105年)			
村(里)界線							

彰化縣田中鎮三光里水災簡易疏散避難圖

防災資訊

村(里)基本資料

• 總人口數：998人

災害通報單位

*彰化縣災害應變中心

電話：04-7512148

*田中鎮災害應變中心

電話：04-8761122

*田中派出所

電話：04-8742051

*田中消防分隊

電話：04-8742050

緊急聯絡人

*里長：陳裕柳

電話：04-8750532

防災資料網站

*內政部消防署

<http://www.nfa.gov.tw>

*彰化縣消防局

<http://www.chfd.gov.tw>


*彰化縣田中鎮公所

http://town.chcg.gov.tw/tia_nzhong

避難原則

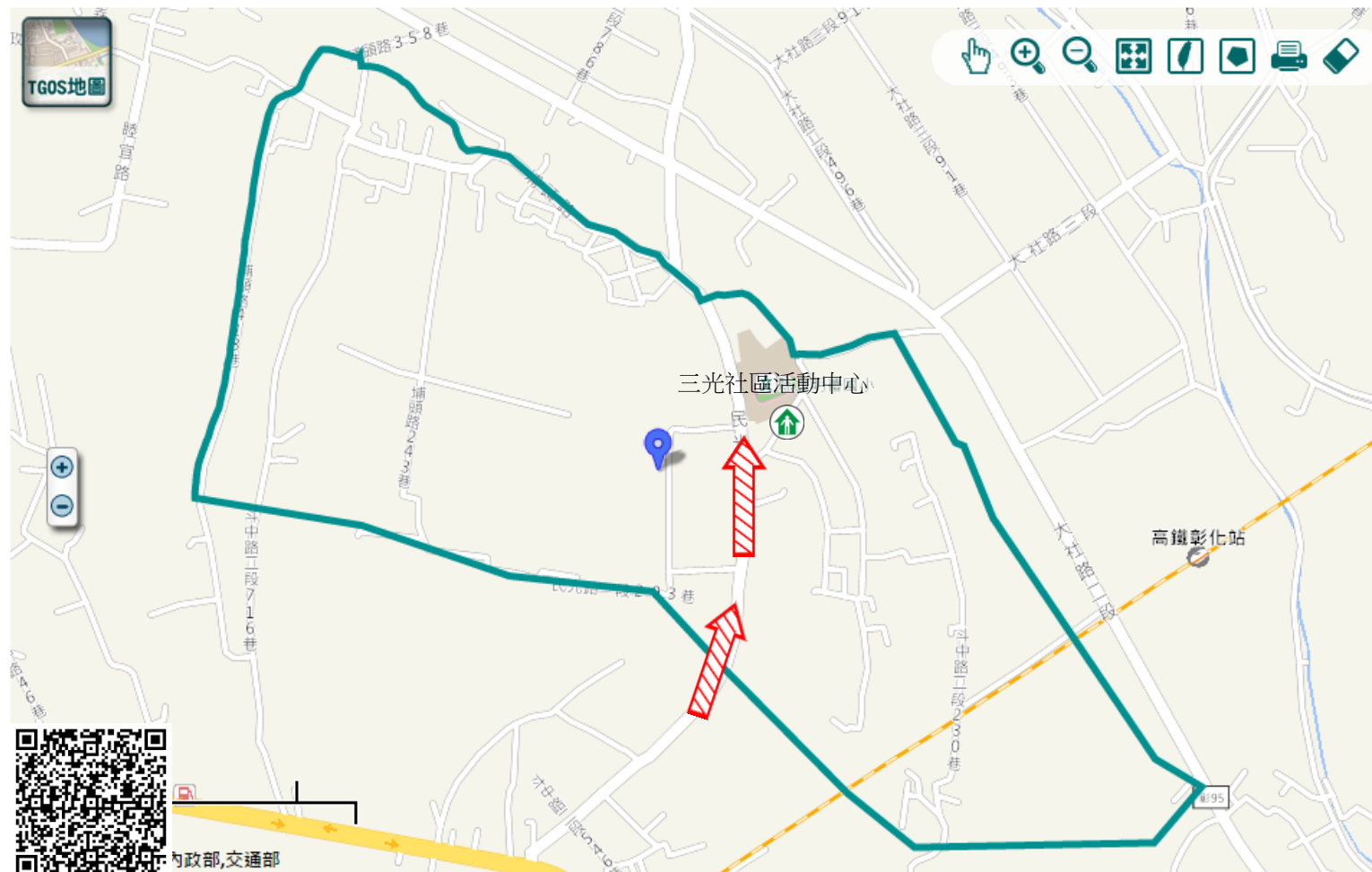
就地避難或垂直避難;低窪地區前往避難處所

避難收容處所

三光社區活動中心 
地址：彰化縣田中鎮三光里民光路1段392巷25號
電話：04-8751139



田中鎮公所111年9月製



內政部,交通部

圖例	道路	標示			350mm / 24hr
	106 縣道	建議疏散避難方向	避難收容處所	老人福利	0.5 ~ 1.0 m
行政區域界線	適用水災災害	護理之家	兒少福利	1.0 ~ 2.0 m	
村(里)界線	身心障礙福	圖資來源：NCDR災害潛勢地圖網站(105年)		2.0 ~ 3.0 m	
				> 3.0 m	

彰化縣田中鎮三光里地震簡易疏散避難圖

防災資訊

村(里)基本資料

• 總人口數：998人

災害通報單位

*彰化縣災害應變中心

電話：04-7512148

*田中鎮災害應變中心

電話：04-8761122

*田中派出所

電話：04-8742051

*田中消防分隊

電話：04-8742050

緊急聯絡人

*里長：陳裕柳

電話：04-8750532

防災資料網站

*內政部消防署

<http://www.nfa.gov.tw>

*彰化縣消防局

<http://www.chfd.gov.tw>

*彰化縣田中鎮公所

http://town.chcg.gov.tw/tia_nzhong

避難原則

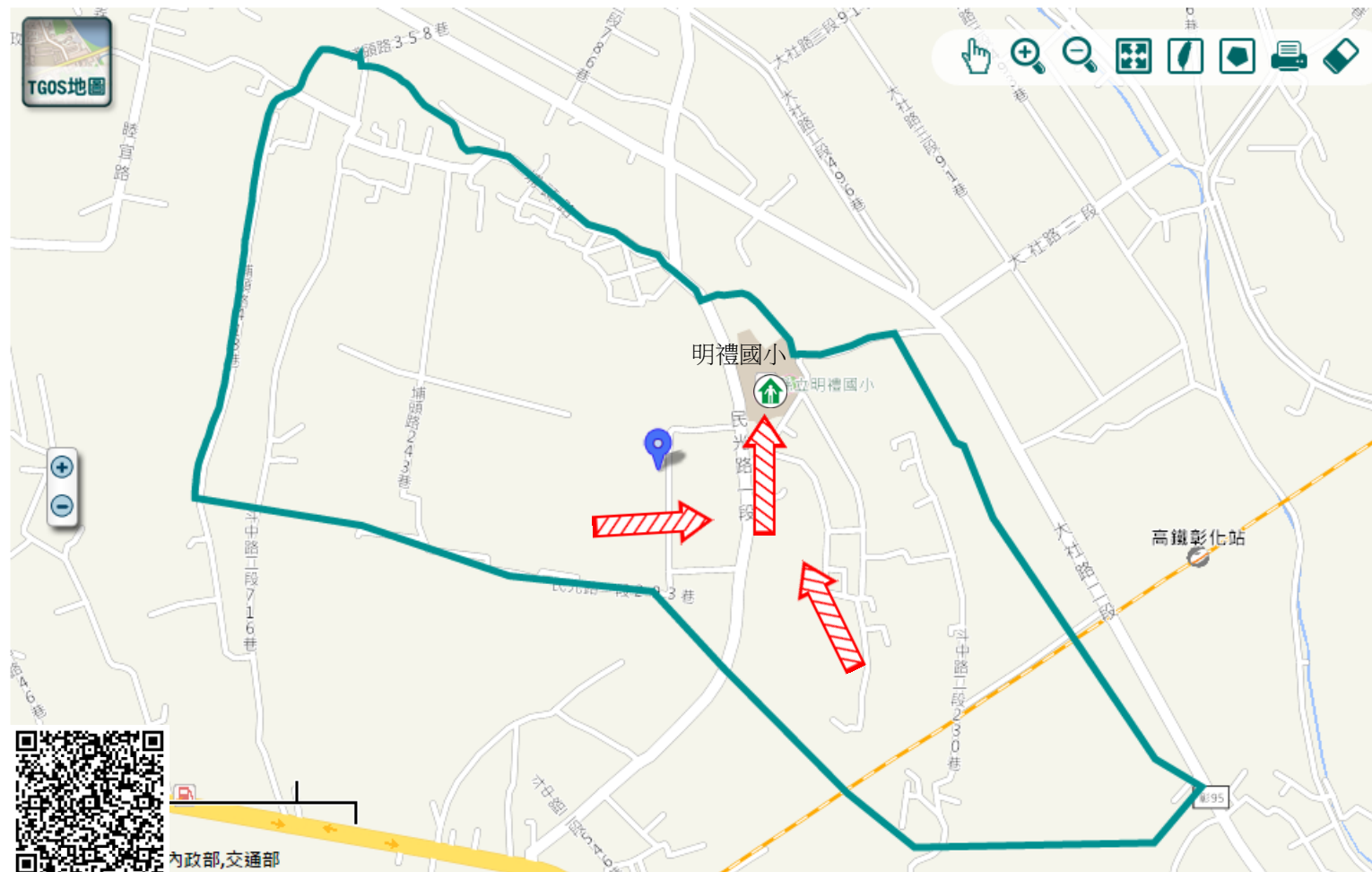
前往開放空間或公園避難

避難收容處所






彰化縣明禮國小 
 地址：彰化縣田中鎮民光路1段394號
 電話：0935-796236



田中鎮公所111年9月製



圖例

道路	標示		
 縣道	 建議疏散避難方向	 避難收容處所	 老人福利
行政區域界線	 適用地震災害	 護理之家	 兒少福利
 村(里)界線	 身心障礙福	圖資來源：NCDR災害潛勢地圖網站(105年)	

彰化縣田中鎮大社里水災簡易疏散避難圖

防災資訊

村(里)基本資料

• 總人口數：936人

災害通報單位

- *彰化縣災害應變中心
電話：04-7512148
- *田中鎮災害應變中心
電話：04-8761122
- *田中派出所
電話：04-8742051
- *田中消防分隊
電話：04-8742050

緊急聯絡人

- *里長：陳建市
電話：04-8754095

防災資料網站

- *內政部消防署
<http://www.nfa.gov.tw>
- *彰化縣消防局
<http://www.chfd.gov.tw>
- *彰化縣田中鎮公所
http://town.chcg.gov.tw/tia_nzhong

避難原則

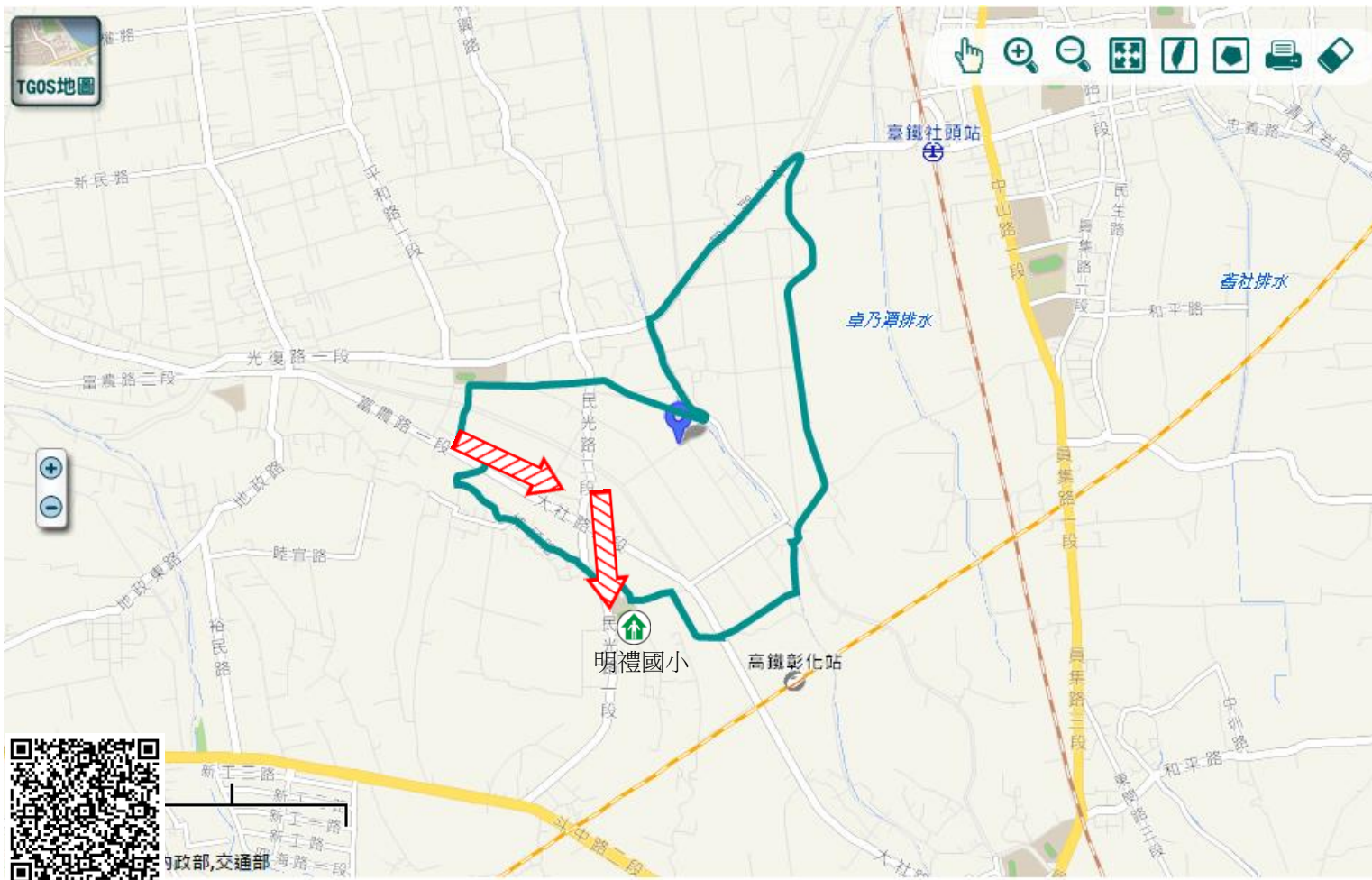
就地避難或垂直避難;低窪地區前往避難處所

避難收容處所

彰化縣明禮國小 
地址：彰化縣田中鎮民光路1段394號
電話：0935-796236



田中鎮公所111年9月製



圖例	道路	標示			350mm / 24hr
	106 縣道	建議疏散避難方向	避難收容處所	老人福利	0.5 ~ 1.0 m
行政區域界線	適用水災災害	護理之家	兒少福利	1.0 ~ 2.0 m	
村(里)界線	身心障礙福	圖資來源：NCDR災害潛勢地圖網站(105年)		2.0 ~ 3.0 m	
				> 3.0 m	

彰化縣田中鎮大社里地震簡易疏散避難圖

防災資訊

村(里)基本資料

• 總人口數：936人

災害通報單位

*彰化縣災害應變中心
電話：04-7512148
*田中鎮災害應變中心
電話：04-8761122
*田中派出所
電話：04-8742051
*田中消防分隊
電話：04-8742050

緊急聯絡人

*里長：陳建市
電話：04-8754095

防災資料網站

*內政部消防署
<http://www.nfa.gov.tw>
*彰化縣消防局
<http://www.chfd.gov.tw>
*彰化縣田中鎮公所
http://town.chcg.gov.tw/tia_nzhong

避難原則

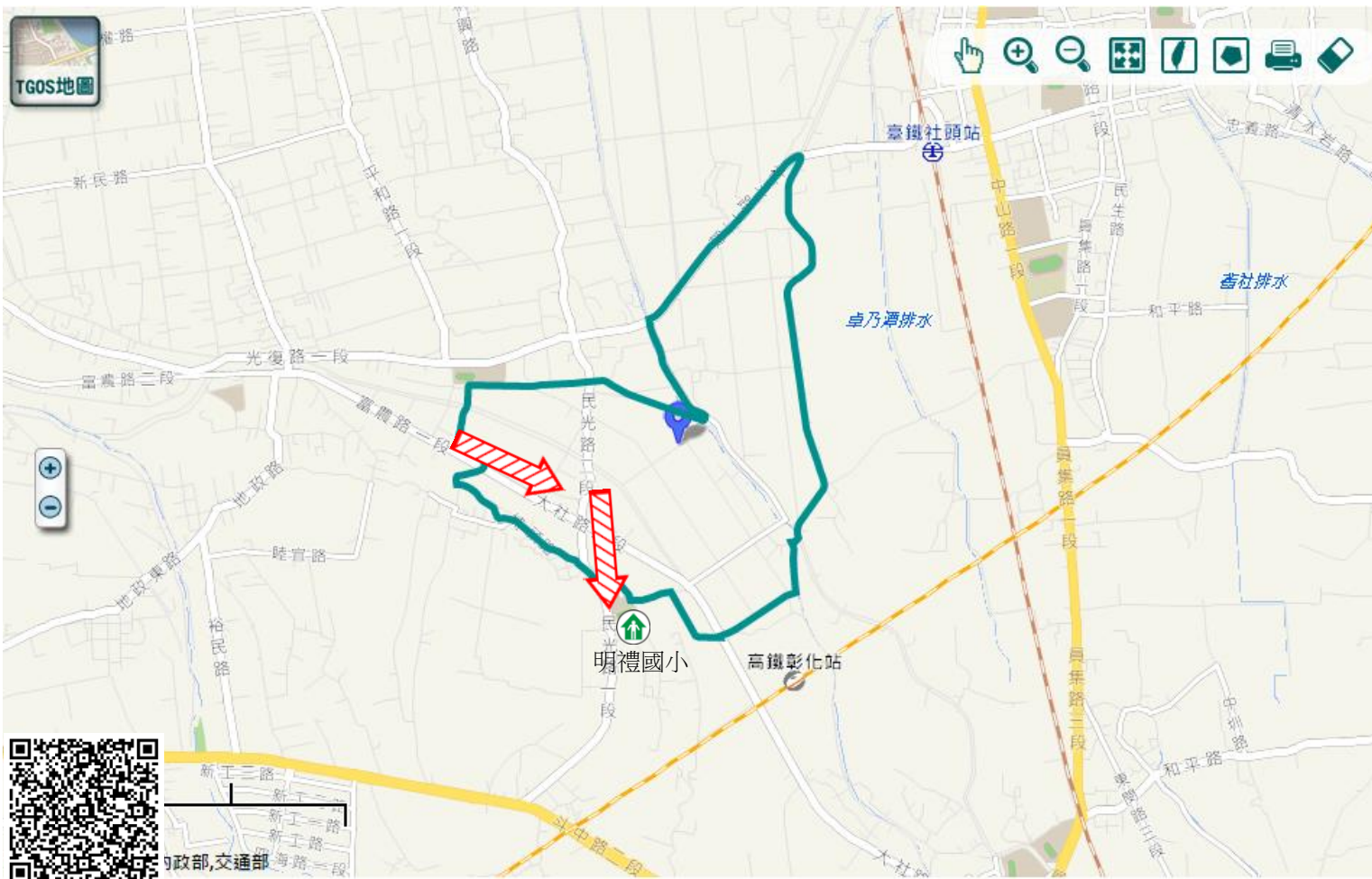
前往開放空間或公園避難

避難收容處所

彰化縣明禮國小 
地址：彰化縣田中鎮民光路1段394號
電話：0935-796236



田中鎮公所111年9月製



圖例	道路		標示		
	 縣道		建議疏散避難方向		避難收容處所
 行政區域界線		適用地震災害		護理之家	 兒少福利
 村(里)界線		身心障礙福	圖資來源：NCDR災害潛勢地圖網站(105年)		