

檔 號：  
保存年限：

## 臺東縣達仁鄉公所 函

地址：966臺東縣達仁鄉安朔村復興路一四號

承辦人：村幹事 杜峯雄

電話：089-702249

傳真：089-702360

電子信箱：daren0192@ttdaren.taitung.gov.tw

受文者：彰化縣竹塘鄉公所

發文日期：中華民國113年8月22日

發文字號：達鄉民字第1130012581號

速別：普通件

密等及解密條件或保密期限：

附件：附件一遷葬公告乙份、附件二地籍資料、附件三啦里吧公墓空照圖

(376546400A\_1130012581\_ATTACH1.pdf、376546400A\_1130012581\_ATTACH2.pdf、376546400A\_1130012581\_ATTACH3.pdf)

主旨：檢送本鄉台坂村啦里吧公墓(台拉段14、15地號)有無主墳墓遷葬公告、地籍資料一份，請惠予公告周知，請查照。

說明：依據殯葬管理條例第30條、第41條規定辦理。

正本：宜蘭縣大同鄉公所、宜蘭縣三星鄉公所、宜蘭縣五結鄉公所、宜蘭縣冬山鄉公所、宜蘭縣壯圍鄉公所、宜蘭縣宜蘭市公所、宜蘭縣南澳鄉公所、宜蘭縣員山鄉公所、宜蘭縣頭城鎮公所、宜蘭縣礁溪鄉公所、宜蘭縣羅東鎮公所、宜蘭縣蘇澳鎮公所、花蓮縣玉里鎮公所、花蓮縣光復鄉公所、花蓮縣吉安鄉公所、花蓮縣秀林鄉公所、花蓮縣卓溪鄉公所、花蓮縣花蓮市公所、花蓮縣富里鄉公所、花蓮縣新城鄉公所、花蓮縣瑞穗鄉公所、花蓮縣萬榮鄉公所、花蓮縣壽豐鄉公所、花蓮縣鳳林鎮公所、花蓮縣豐濱鄉公所、南投縣中寮鄉公所、南投縣仁愛鄉公所、南投縣水里鄉公所、南投縣名間鄉公所、南投縣竹山鎮公所、南投縣信義鄉公所、南投縣南投市公所、南投縣埔里鎮公所、南投縣草屯鎮公所、南投縣國姓鄉公所、南投縣魚池鄉公所、南投縣鹿谷鄉公所、南投縣集集鎮公所、屏東縣九如鄉公所、屏東縣三地門鄉公所、屏東縣內埔鄉公所、屏東縣竹田鄉公所、屏東縣牡丹鄉公所、屏東縣車城鄉公所、屏東縣里港鄉公所、屏東縣佳冬鄉公所、屏東縣來義鄉公所、屏東縣枋山鄉公所、屏東縣枋寮鄉公所、屏東縣東港鎮公所、屏東縣林邊鄉公所、屏東縣長治鄉公所、屏東縣南州鄉公所、屏東縣屏東市公所、屏東縣恆春鎮公所、屏東縣春日鄉公所、屏東縣崁頂鄉公所、屏東縣泰武鄉公所、屏東縣琉球鄉公所、屏東縣高樹鄉公所、屏東縣新埤鄉公所、屏東縣新園鄉公所、屏東縣獅子鄉公所、屏東縣萬丹鄉公所、屏東縣萬巒鄉公所、屏東縣滿州鄉公所、屏東縣瑪家鄉公所、屏東縣潮州鎮公所、屏東縣霧臺鄉公所、屏東縣麟洛鄉公所、屏東縣鹽埔鄉公所、苗栗縣三義鄉公所、苗栗縣三灣鄉公所、苗栗縣大

民政課 收文:113/08/23

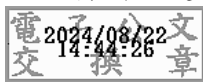


DOI130009156 有附件

湖鄉公所、苗栗縣公館鄉公所、苗栗縣竹南鎮公所、苗栗縣西湖鄉公所、苗栗縣卓蘭鎮公所、苗栗縣南庄鄉公所、苗栗縣後龍鎮公所、苗栗縣苗栗市公所、苗栗縣苑裡鎮公所、苗栗縣泰安鄉公所、苗栗縣通霄鎮公所、苗栗縣造橋鄉公所、苗栗縣獅潭鄉公所、苗栗縣銅鑼鄉公所、苗栗縣頭份市公所、苗栗縣頭屋鄉公所、桃園市八德區公所、桃園市大園區公所、桃園市大溪區公所、桃園市中壢區公所、桃園市平鎮區公所、桃園市桃園區公所、桃園市復興區公所、桃園市新屋區公所、桃園市楊梅區公所、桃園市龍潭區公所、桃園市龜山區公所、桃園市蘆竹區公所、桃園市觀音區公所、高雄市三民區公所、高雄市小港區公所、高雄市左營區公所、高雄市前金區公所、高雄市前鎮區公所、高雄市苓雅區公所、高雄市新興區公所、高雄市楠梓區公所、高雄市鼓山區公所、高雄市旗津區公所、高雄市鹽埕區公所、高雄市那瑪夏區公所、高雄市大社區公所、高雄市大寮區公所、高雄市大樹區公所、高雄市仁武區公所、高雄市內門區公所、高雄市六龜區公所、高雄市永安區公所、高雄市田寮區公所、高雄市甲仙區公所、高雄市杉林區公所、高雄市岡山區公所、高雄市林園區公所、高雄市阿蓮區公所、高雄市美濃區公所、高雄市茄苳區公所、高雄市茂林區公所、高雄市桃源區公所、高雄市梓官區公所、高雄市鳥松區公所、高雄市湖內區公所、高雄市路竹區公所、高雄市旗山區公所、高雄市鳳山區公所、高雄市橋頭區公所、高雄市燕巢區公所、高雄市彌陀區公所、基隆市七堵區公所、基隆市中山區公所、基隆市中正區公所、基隆市仁愛區公所、基隆市安樂區公所、基隆市信義區公所、基隆市暖暖區公所、雲林縣二崙鄉公所、雲林縣口湖鄉公所、雲林縣土庫鎮公所、雲林縣大埤鄉公所、雲林縣元長鄉公所、雲林縣斗六市公所、雲林縣斗南鎮公所、雲林縣水林鄉公所、雲林縣北港鎮公所、雲林縣古坑鄉公所、雲林縣四湖鄉公所、雲林縣西螺鎮公所、雲林縣東勢鄉公所、雲林縣林內鄉公所、雲林縣虎尾鎮公所、雲林縣崙背鄉公所、雲林縣麥寮鄉公所、雲林縣莿桐鄉公所、雲林縣臺西鄉公所、雲林縣褒忠鄉公所、新竹市北區區公所、新竹市東區區公所、新竹市香山區公所、新竹縣五峰鄉公所、新竹縣北埔鄉公所、新竹縣尖石鄉公所、新竹縣竹北市公所、新竹縣竹東鎮公所、新竹縣芎林鄉公所、新竹縣峨眉鄉公所、新竹縣湖口鄉公所、新竹縣新埔鎮公所、新竹縣新豐鄉公所、新竹縣橫山鄉公所、新竹縣關西鎮公所、新竹縣寶山鄉公所、嘉義市西區區公所、嘉義市東區區公所、嘉義縣大林鎮公所、嘉義縣大埔鄉公所、嘉義縣中埔鄉公所、嘉義縣六腳鄉公所、嘉義縣太保市公所、嘉義縣水上鄉公所、嘉義縣布袋鎮公所、嘉義縣民雄鄉公所、嘉義縣朴子市公所、嘉義縣竹崎鄉公所、嘉義縣東石鄉公所、嘉義縣阿里山鄉公所、嘉義縣梅山鄉公所、嘉義縣鹿草鄉公所、嘉義縣番路鄉公所、嘉義縣新港鄉公所、嘉義縣溪口鄉公所、嘉義縣義竹鄉公所、彰化縣二水鄉公所、彰化縣二林鎮公所、彰化縣大村鄉公所、彰化縣大城鄉公所、彰化縣北斗鎮公所、彰化縣永靖鄉公所、彰化縣田中鎮公所、彰化縣田尾鄉公所、彰化縣竹塘鄉公所、彰化縣伸港鄉公所、彰化縣秀水鄉公所、彰化縣和美鎮公所、彰化縣社頭鄉公所、彰化縣芳苑鄉公所、彰化縣花壇鄉公所、彰化縣芬園鄉公所、彰化縣員林市公所、彰化縣埔心鄉公所、彰化縣埔鹽鄉公所、彰化縣埤頭鄉公所、彰化縣鹿港鎮公所、彰化縣溪州鄉公所、彰化縣溪湖鎮公所、彰化縣彰化市公所、彰化縣福興鄉公所、彰化縣線西鄉公所、金門縣金沙鎮公所、金門縣金城鎮公所、金門縣金湖鎮公所、金門縣金寧鄉公所、金門縣烈嶼鄉公所、連江縣北竿鄉公所、連江縣東引鄉公所、連江縣南竿鄉公所、連江縣莒光鄉公所、臺中市西區區公所、臺中市北屯區公所、臺中市北區區公所、臺中市西屯區公所、臺中市西區區公所、臺中市東區區公所、臺中市南屯區公所、臺中市南區區公所、臺中市大甲區公所、臺中市大安區公所、臺中市大肚區公所、臺中市大里區公所、臺中市大雅區公所、臺中市太平區公所、臺中市外埔區公所、臺中市石岡區公所、臺中市后里區公所、臺中市

沙鹿區公所、臺中市和平區公所、臺中市東勢區公所、臺中市烏日區公所、臺中市神岡區公所、臺中市梧棲區公所、臺中市清水區公所、臺中市新社區公所、臺中市潭子區公所、臺中市龍井區公所、臺中市豐原區公所、臺中市霧峰區公所、臺北市士林區公所、臺北市大同區公所、臺北市大安區公所、臺北市中正區公所、臺北市內湖區公所、臺北市文山區公所、臺北市北投區公所、臺北市松山區公所、臺北市信義區公所、臺北市南港區公所、臺北市萬華區公所、新北市八里區公所、新北市三芝區公所、新北市三重區公所、新北市三峽區公所、新北市土城區公所、新北市中和區公所、新北市五股區公所、新北市平溪區公所、新北市永和區公所、新北市石門區公所、新北市石碇區公所、新北市汐止區公所、新北市坪林區公所、新北市林口區公所、新北市板橋區公所、新北市金山區公所、新北市泰山區公所、新北市烏來區公所、新北市貢寮區公所、新北市淡水區公所、新北市深坑區公所、新北市新店區公所、新北市新莊區公所、新北市瑞芳區公所、新北市萬里區公所、新北市樹林區公所、新北市雙溪區公所、新北市蘆洲區公所、新北市鶯歌區公所、臺東縣大武鄉公所、臺東縣太麻里鄉公所、臺東縣成功鎮公所、臺東縣池上鄉公所、臺東縣卑南鄉公所、臺東縣延平鄉公所、臺東縣東河鄉公所、臺東縣金峰鄉公所、臺東縣長濱鄉公所、臺東縣海端鄉公所、臺東縣鹿野鄉公所、臺東縣綠島鄉公所、臺東縣臺東市公所、臺東縣關山鎮公所、臺東縣蘭嶼鄉公所、臺南市北區區公所、臺南市安平區公所、臺南市安南區公所、臺南市東區區公所、臺南市南區區公所、臺南市七股區公所、臺南市下營區公所、臺南市大內區公所、臺南市山上區公所、臺南市仁德區公所、臺南市六甲區公所、臺南市北門區公所、臺南市左鎮區公所、臺南市永康區公所、臺南市玉井區公所、臺南市白河區公所、臺南市安定區公所、臺南市西港區公所、臺南市佳里區公所、臺南市官田區公所、臺南市東山區公所、臺南市南化區公所、臺南市後壁區公所、臺南市柳營區公所、臺南市將軍區公所、臺南市麻豆區公所、臺南市善化區公所、臺南市新化區公所、臺南市新市區公所、臺南市新營區公所、臺南市楠西區公所、臺南市學甲區公所、臺南市龍崎區公所、臺南市歸仁區公所、臺南市關廟區公所、臺南市鹽水區公所、澎湖縣七美鄉公所、澎湖縣白沙鄉公所、澎湖縣西嶼鄉公所、澎湖縣馬公市公所、澎湖縣望安鄉公所、澎湖縣湖西鄉公所、金門縣烏坵鄉公所、臺南市中西區公所、臺北市中山區公所、臺東縣政府

副本：台坂村辦公處、達仁鄉民代表會尤代表嘉妍、台坂村丁村長欽良、本所民政課



土地建物查詢資料  
台東縣達仁鄉台拉段 0014-0000地號

資料查詢時間：民國113年08月19日09時23分

頁次：1

\*\*\*\*\* 土地標示部 \*\*\*\*\*

登記日期：民國097年11月11日 登記原因：地籍圖重測  
地目：墓 等則：-- 面積：\*\*\*\*2,015.35平方公尺  
使用分區：山坡地保育區 使用地類別：殯葬用地  
民國113年01月 公告土地現值：\*\*\*\*\*77元/平方公尺  
地上建物建號：共0棟  
其他登記事項：原住民保留地：  
重測前：拉力坂段0458-0000地號

\*\*\*\*\* 土地所有權部 \*\*\*\*\*

(0001) 登記次序：0001  
登記日期：民國059年12月01日 登記原因：總登記  
原因發生日期：民國---年--月--日  
所有權人：中華民國  
統一編號：0000000158  
住址：(空白)  
管理者：臺東縣達仁鄉公所  
統一編號：0093505407  
住址：臺東縣達仁鄉安朔村9鄰復興路14號  
權利範圍：全部 \*\*\*\*\*1分之1\*\*\*\*\*  
權狀字號：---(空白)字第-----號  
當期申報地價：113年01月\*\*\*\*\*15.0元/平方公尺  
前次移轉現值或原規定地價：  
067年10月 \*\*\*\*\*1.2元/平方公尺  
歷次取得權利範圍：全部\*\*\*\*\*1分之1\*\*\*\*\*  
其他登記事項：申請免繕發權利書狀：公有土地權利登記  
( 資料顯示完畢 )

列印人員：蔡世貞  
收件號：113VD007477  
查驗號碼：113VD007477REGDC1270B7BDB140DCADAFF8EE68912  
本查詢資料結果之處理及利用應依個人資料保護法相關規定辦理。

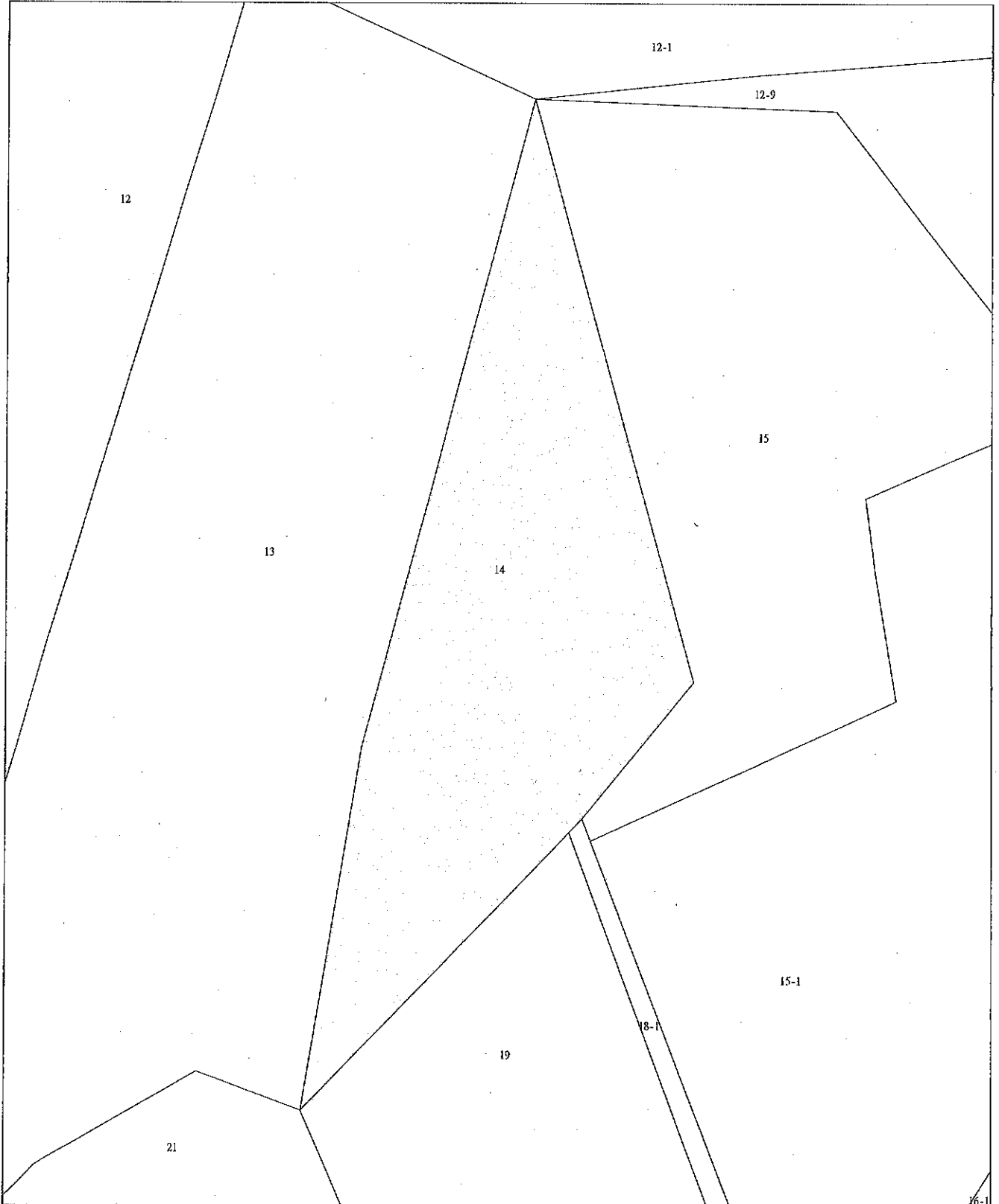


# 臺東縣達仁鄉地籍圖查詢資料

資料查詢時間：民國113年08月19日09時23分 收件號：113VD007477  
土地坐落：臺東縣達仁鄉台拉段14地號共1筆



列印人員：蔡世貞



比例尺：1/600

原比例尺：1/500

查驗碼：113VD007477PIC1C7BF370816F34DE6A88FE99C9AA6

土地建物查詢資料  
台東縣達仁鄉台拉段 0015-0000地號

資料查詢時間：民國113年08月19日09時23分

頁次：1

\*\*\*\*\* 土地標示部 \*\*\*\*\*

登記日期：民國109年11月04日  
地目：林  
使用分區：山坡地保育區  
民國113年01月公告土地現值：\*\*\*\*\*90元/平方公尺  
地上建物建號：共0棟  
其他登記事項：原住民保留地：  
重測前：拉力坂段0457-0000地號  
因分割增加地號：0015-0001地號

登記原因：變更編定  
面積：\*\*\*\*2,500.00平方公尺  
使用地類別：殯葬用地

\*\*\*\*\* 土地所有權部 \*\*\*\*\*

(0001) 登記次序：0003  
登記日期：民國102年10月28日  
原因發生日期：民國102年10月21日  
所有權人：中華民國  
統一編號：0000000158  
住址：(空白)  
管理者：臺東縣達仁鄉公所  
統一編號：0093505407  
住址：臺東縣達仁鄉安朔村9鄰復興路14號  
權利範圍：全部 \*\*\*\*\*1分之1\*\*\*\*\*  
權狀字號：---(空白)字第-----號  
當期申報地價：113年01月\*\*\*\*\*16.0元/平方公尺  
前次移轉現值或原規定地價：  
102年10月 \*\*\*\*\*70.0元/平方公尺  
歷次取得權利範圍：全部 \*\*\*\*\*1分之1\*\*\*\*\*  
其他登記事項：申請免繕發權利書狀：公有土地權利登記  
( 資料顯示完畢 )

列印人員：蔡世貞  
收件號：113VD007477  
查驗號碼：113VD007477REGDC1270B7BDB140DCADAFF8EE68912  
本查詢資料結果之處理及利用應依個人資料保護法相關規定辦理。  
本土地有下列類別之參考資訊：非都市土地取得興辦事業計畫核准文件辦理使用地變更  
編定相關資訊，請查閱土地參考資訊。

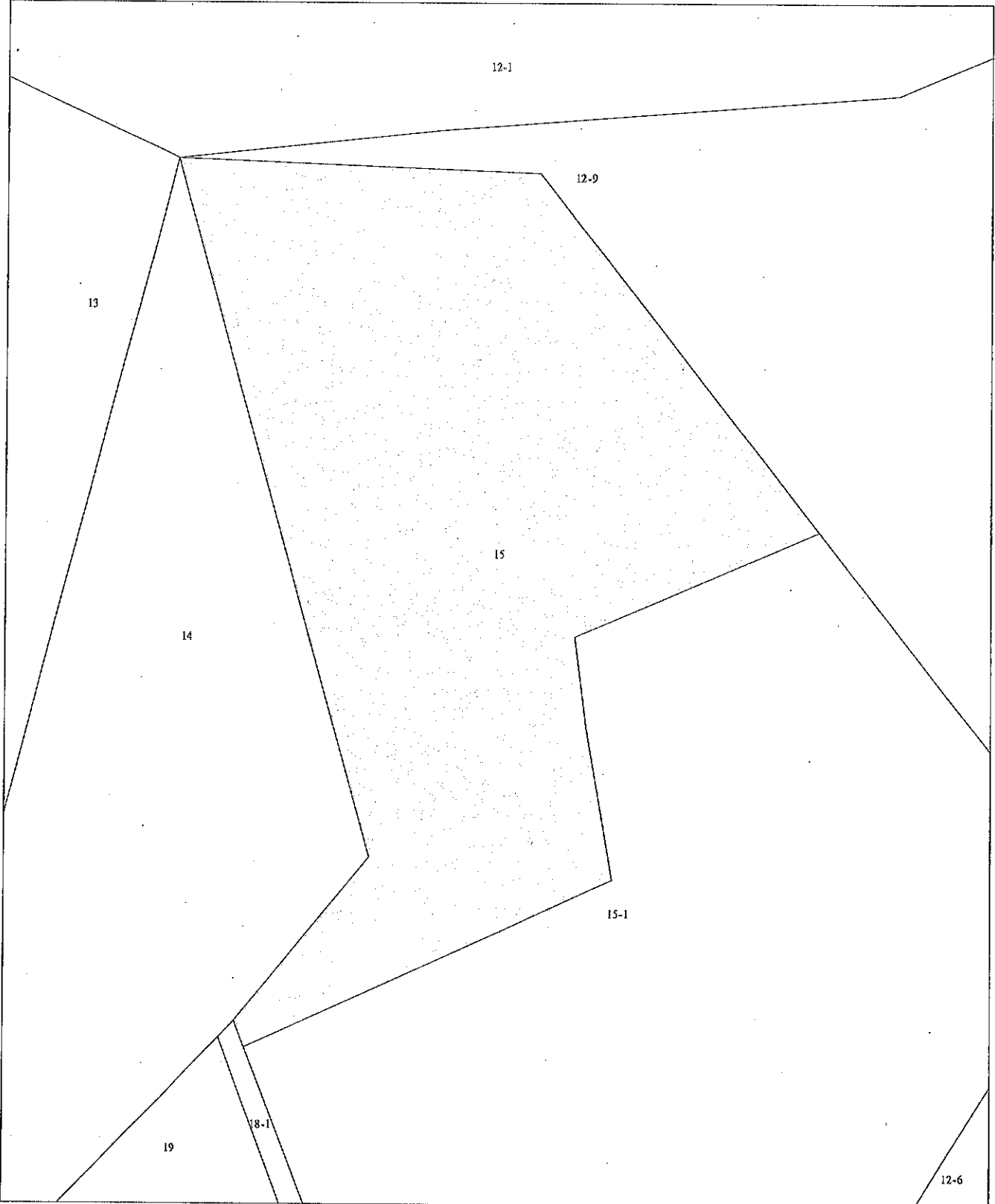


# 臺東縣達仁鄉地籍圖查詢資料

資料查詢時間：民國113年08月19日09時23分 收件號：113VD007477  
土地坐落：臺東縣達仁鄉台拉段15地號共1筆




列印人員：蔡世貞



比例尺：1/500

查驗碼：113VD007477PIC1C7BF370816F34DE6A88FE99C9AA6

# 本鄉台坂村啦哩吧公墓空照圖及現況照片






正 本

檔 號：

保存年限：

## 臺東縣達仁鄉公所 公告

發文日期：中華民國113年8月20日  
發文字號：達鄉民字第1130012580號  
附件：



主旨：公告本鄉台坂村啦里吧公墓(台拉段14、15地號)有無主墳墓遷葬事宜。

依據：依據殯葬管理條例第30條、第41條規定辦理

公告事項：

- 一、遷葬地點：臺東縣達仁鄉台坂村啦里吧公墓。
- 二、遷葬地號：台東縣達仁鄉台拉段14號及15地號。
- 三、遷葬原因：為改善殯葬設施並提升鄉民優質與友善祭祀環境，辦理舊墓更新及興建環保殯葬設施。
- 四、遷葬期間：自公告日起三個月內(113年11月19日)。
- 五、敬請上開地號範圍內之墳墓所有人、管理人及關係人，請於遷葬期限內至本所民政課辦理墳墓起掘遷葬申請事宜，公告期滿後未遷葬者，由本所代為起掘遷葬，並安置於原墓地臨時納骨櫃，日後殯葬設施改善完成時，將無償遷移至新建納骨牆。

鄉長 陳新輝