

檔 號：
保存年限：

雲林縣北港鎮公所 函

地址：65145雲林縣北港鎮北辰路1號
承辦人：丁弘哲
電話：05-7836102#121
傳真：05-7837806
電子信箱：beil04049@beigang.gov.tw

受文者：彰化縣竹塘鄉公所

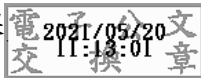
發文日期：中華民國110年5月20日
發文字號：港鎮民字第1100008361號
速別：普通件
密等及解密條件或保密期限：
附件：如說明二 (376495600A_1100008361A00_ATTCH1.pdf、
376495600A_1100008361A00_ATTCH2.pdf)

主旨：檢送本鎮火燒塚公墓頂庄段670、670-2地號土地範圍內有
(無)主墳墓起掘遷葬延長公告1份，請惠予協助公告周
知，請查照。

說明：

- 一、依據殯葬管理條例第30、39、41條規定辦理。
- 二、檢附旨揭公告、地籍資料各1份。

正本：各縣市政府(含各直轄市及金門、連江兩縣)、全國各公所(雲林縣北港鎮公所
除外)、雲林縣北港鎮民代表會
副本：本鎮各里辦公處、本所民政課



民政課 收文:110/05/20




DO1100005373 有附件

檔 號：

保存年限：

雲林縣北港鎮公所 公告

發文日期：中華民國110年5月17日
發文字號：港鎮民字第1100007796號
附件：



主旨：公告延長「雲林縣北港鎮火燒塚公墓頂庄段670、670-2地號」
土地範圍內有（無）主墳墓起掘遷葬事宜。

依據：殯葬管理條例第41條規定辦理。

公告事項：

- 一、遷葬地點：雲林縣北港鎮火燒塚公墓頂庄段670、670-2地號範圍內。
- 二、遷葬原因：辦理公墓遷葬（公墓更新）土地活化計畫。
- 三、延長遷葬期限：自民國110年06月01日起至111年05月31日止。
- 四、公告遷葬期間上開地段內之墳墓所有人、關係人、管理人請於遷葬期限內逕向本所民政課（洽詢專線：05-7821799、05-7823480）辦理墳墓起掘遷葬申請事宜；逾期未自行遷葬者，視為無主墳墓，屆時依法由本所代為雇工起掘遷葬，並由本所另為安置，不得異議。
- 五、完成墳墓起掘遷葬申請者，應於公告遷葬期間內自行擇日辦理墳墓起掘。
- 六、辦理遷葬事宜應具備證件：
 - （一）亡者除戶謄本正本1份。
 - （二）申請人與亡者關係之戶籍謄本正本1份。
 - （三）申請人身份證及其正、反面影本1份。

(四)申請人印章、存摺影本。

(五)起掘前、中、後照片(拍照內容依本所需求)。

七、有下列情事者，不受理遷葬補償申請：

(一)本公告所規定遷葬期限開始前，業已自行起掘遷葬者。

(二)非遷葬公告範圍內之墳墓。

(三)未依前條程序辦理申請手續，或申請文件不完備，經限期補正，逾期仍未補正者。

(四)所提供證明文件有虛偽不實之情形者。

(五)其他違反殯葬相關法令之情事者。

八、爾後如於整地過程中發現無主墳墓或骨骸皆依本公告辦理遷葬，不另行公告。



鎮長蕭永義

土地建物查詢資料

雲林縣北港鎮頂庄段 0670-0000地號

資料查詢時間：民國110年05月11日11時49分

頁次：1

***** 土地標示部 *****

登記日期：民國107年05月14日
地目：墓
使用分區：特定農業區
民國110年01月
地上建物建號：(空白)
其他登記事項：重劃前：樹子腳段98地號，好收南重劃區戶號：42號
因分割增加地號：0670-0002地號

登記原因：分割
面積：***19,670.62平方公尺
使用地類別：殯葬用地
公告土地現值：*****870元/平方公尺
等則：--

***** 土地所有權部 *****

(0001) 登記次序：0001
登記日期：民國095年08月03日
原因發生日期：民國095年01月19日
所有權人：北港鎮
統一編號：0001000906
住址：(空白)
管理者：雲林縣北港鎮公所
統一編號：64001808
住址：雲林縣北港鎮北辰路1號
權利範圍：全部 *****1分之1*****
權狀字號：---(空白)字第-----號
當期申報地價：109年01月*****300.0元/平方公尺
前次移轉現值或原規定地價：
095年01月 *****129.0元/平方公尺
歷次取得權利範圍：全部*****1分之1*****
其他登記事項：申請免繕發權利書狀：辦理分割登記

登記原因：土地重劃

< 資料顯示完畢 >

列印人員：吳佩蓉

收件號：110PE005150

查驗號碼：110PE005150REG70B1ED093DB84E53A220DBAB9DD41

本查詢資料結果之處理及利用應依個人資料保護法相關規定辦理。



EG

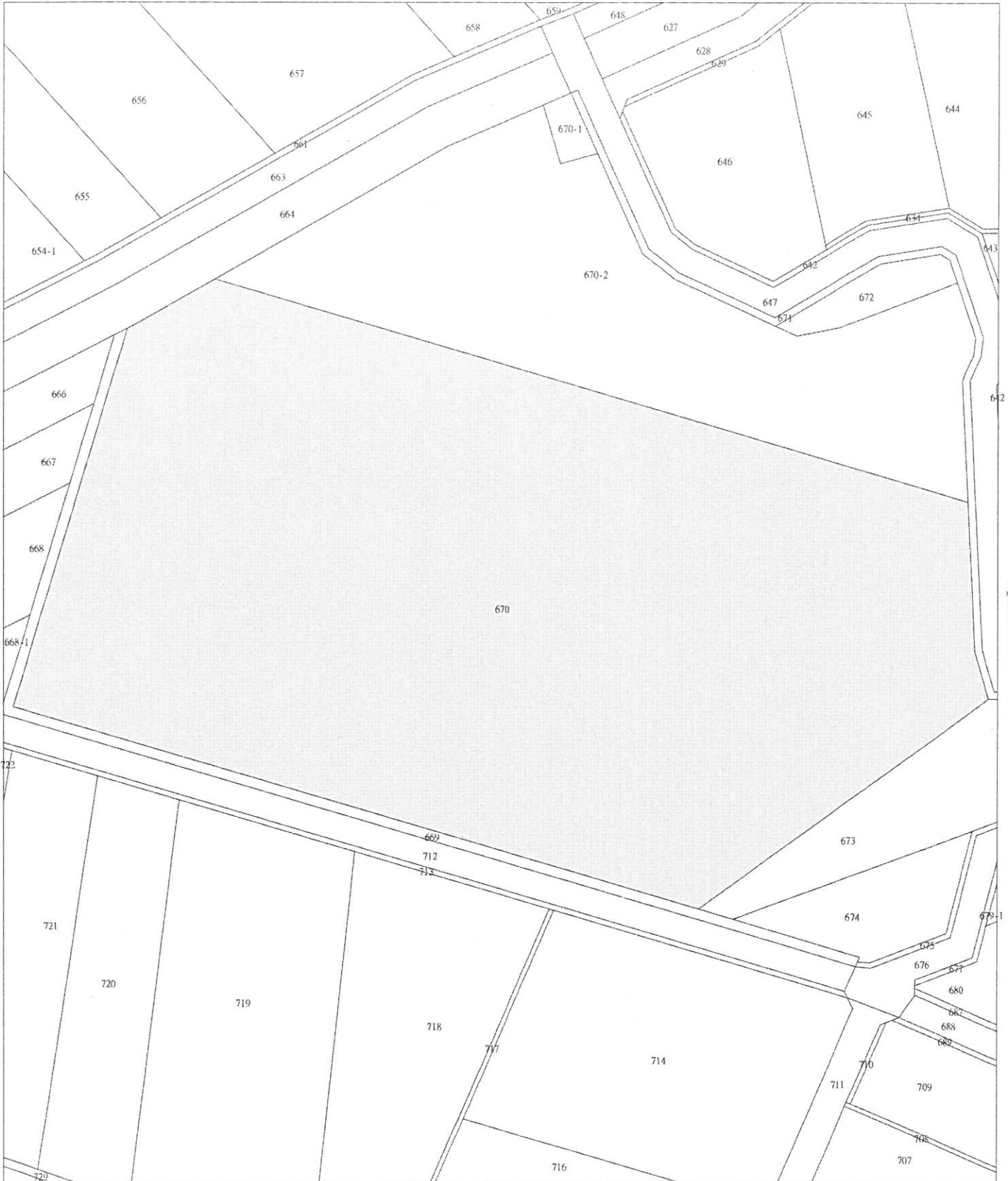
雲林縣北港鎮地籍圖查詢資料

資料查詢時間：民國110年05月11日11時49分 收件號：110PE005150
土地坐落：雲林縣北港鎮頂庄段670地號共1筆

北



列印人員：吳佩蓉



雲林縣地籍圖查詢系統

比例尺：1/1200

原比例尺：1/500

查驗碼：110PE005150PIC1667AD0DE06644EE5903188E5E1B7

土地建物查詢資料

雲林縣北港鎮頂庄段 0670-0002地號

資料查詢時間：民國110年05月11日11時49分

頁次：1

***** 土地標示部 *****

登記日期：民國107年05月14日
地目：墓 等則：--
使用分區：特定農業區
民國110年01月 公告土地現值：*****870元/平方公尺
地上建物建號：(空白)
其他登記事項：分割自：0670-0000地號

***** 土地所有權部 *****

(0001) 登記次序：0001
登記日期：民國095年08月03日 登記原因：土地重劃
原因發生日期：民國095年01月19日
所有權人：北港鎮
統一編號：0001000906
住址：(空白)
管理者：雲林縣北港鎮公所
統一編號：64001808
住址：雲林縣北港鎮北辰路1號
權利範圍：全部 *****1分之1*****
權狀字號：---(空白)字第-----號
當期申報地價：109年01月*****300.0元/平方公尺
前次移轉現值或原規定地價：
095年01月 *****129.0元/平方公尺
歷次取得權利範圍：全部*****1分之1*****
其他登記事項：未繳清相關費用：未繳清差額地價，除繼承外，不得辦理所有權移轉登記。
申請免繕發權利書狀：辦理分割登記

(資料顯示完畢)

列印人員：吳佩蓉
收件號：110PE005150
查驗號碼：110PE005150REG70B1ED093DB84E53A220DBAB9DD41
本查詢資料結果之處理及利用應依個人資料保護法相關規定辦理。



雲林縣北港鎮地籍圖查詢資料

資料查詢時間：民國110年05月11日11時49分 收件號：110PE005150

土地坐落：雲林縣北港鎮頂庄段670-2地號共1筆

北



列印人員：吳佩蓉



比例尺：1/1000

原比例尺：1/500

查驗碼：110PE005150PIC1667AD0DE06644EE5903188E5E1B7