

檔 號：
保存年限：

臺東縣東河鄉公所 函

地址：959臺東縣東河鄉東河村11鄰南東河
路311號

承辦人：辦事員 陳銘

電話：089-896200分機258

傳真：089-896378

電子信箱：dhc033@dh.taitung.gov.tw

受文者：彰化縣竹塘鄉公所

發文日期：中華民國110年6月8日

發文字號：河鄉民字第1100007369B號

速別：普通件

密等及解密條件或保密期限：

附件：如主旨及說明（376545700A_1100007369B_ATTACH1.pdf、
376545700A_1100007369B_ATTACH2.pdf）

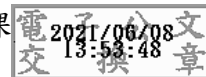
主旨：檢送本所代為公告本鄉萬年段355地號國有土地無主墳墓
遷移公告1份，敬請惠予協助公告周知，請查照。

說明：

- 一、依據殯葬管理條例第30條規定暨交通部觀光局東部海岸國家風景區管理處110年6月3日觀海東字第1101000109號函辦理。
- 二、隨函檢附遷葬公告、土地謄本、地籍圖、空照圖及墓座現場實況照各一份。

正本：各縣市政府（含各直轄市及金門、連江兩縣）、全國各區鄉鎮市公所（除臺東縣東河鄉公所以外）

副本：交通部觀光局東部海岸國家風景區管理處、本所民政課



民政課 收文:110/06/08



DOI100006146 有附件


正本

檔 號：

保存年限：

臺東縣東河鄉公所 公告

發文日期：中華民國110年6月7日
發文字號：河鄉民字第1100007369號
附件：



主旨：公告本鄉萬年段355地號國有土地範圍內無主墳墓遷葬事宜。

依據：殯葬管理條例第30條規定暨交通部觀光局東部海岸國家風景區管理處110年6月3日觀海東字第1101000109號函辦理。

公告事項：

- 一、遷葬地點：本鄉萬年段355地號土地範圍內。
- 二、遷葬原因：申請人所管位於臺東縣東河鄉萬年段355地號上有不明墓葬之基地，因無訴求對象，故委請本所代為辦理遷葬公告。
- 三、遷葬期限：自公告日起三個月內。
- 四、上開地號範圍內之墳墓所有人、管理人或關係人，請於遷葬期限內至本所辦理起掘遷葬相關事宜，倘公告期滿後無人認領或辦理遷葬，由地主逕為辦理遷葬安置等事宜，不得異議。
- 五、本所僅代為公告，如涉及私權爭執由申請人自負法律責任。
- 六、聯絡方式：
 - (一) 本案聯絡人「交通部觀光局東部海岸國家風景區管理處」潘先生：089-281530分機5114。
 - (二) 本所民政課陳先生：089-896200分機258。

鄉長葉啟伸

土地建物查詢資料
台東縣東河鄉萬年段 0355-0000地號

資料查詢時間：民國110年05月20日15時15分

頁次：1

***** 土地標示部 *****

登記日期：民國091年08月09日 登記原因：逕為分割
地目：原 等則：30 面積：***48,429.00平方公尺
使用分區：風景區 使用地類別：林業用地
民國110年01月 公告土地現值：*****470元/平方公尺
地上建物建號：共0棟
其他登記事項：因分割增加地號：355-1
重測前：都蘭段1607地號轉載
因分割增加地號：355-2、355-3地號

***** 土地所有權部 *****

(0001) 登記次序：0001
登記日期：民國072年07月28日 登記原因：第一次登記
原因發生日期：民國072年06月03日
所有權人：中華民國
統一編號：0000000158
住址：(空白)
管理者：交通部觀光局東部海岸國家風景區管理處
統一編號：08121196
住址：臺東縣成功鎮信義里新村路25號
權利範圍：全部 *****1分之1*****
權狀字號：---(空白)字第-----號
當期申報地價：109年01月*****70.0元/平方公尺
前次移轉現值或原規定地價：
083年06月 *****110.0元/平方公尺
歷次取得權利範圍：全部 *****1分之1*****
其他登記事項：申請免繕發權利書狀：公有土地權利登記
(資料顯示完畢)

列印人員：鄭克蘋
收件號：110VB003927
查驗號碼：110VB003927REG4B826FA38A114C67BEC694D69009D
本查詢資料結果之處理及利用應依個人資料保護法相關規定辦理。

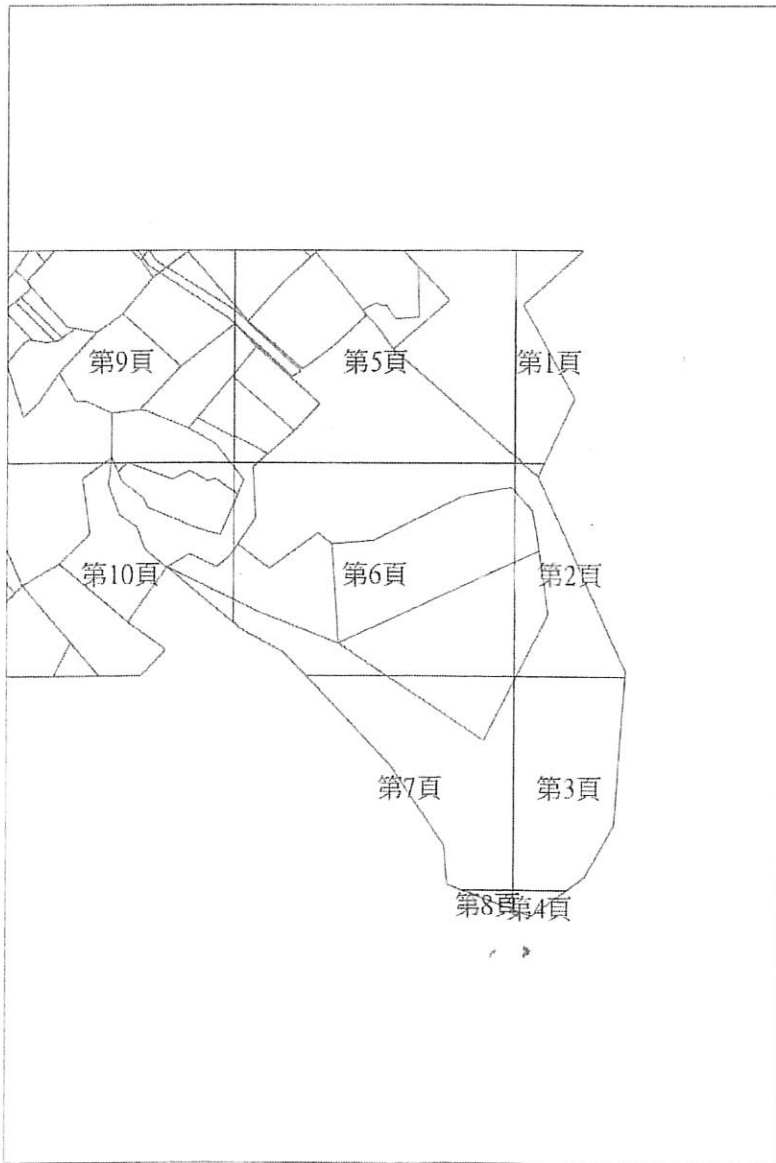
臺東縣東河鄉地籍圖查詢資料

資料查詢時間：民國110年05月20日15時15分 收件號：110VB003927
土地坐落：臺東縣東河鄉萬年段355地號共1筆



列印人員：鄭克蘋

地籍圖謄本如附件共10頁，接續圖如下：



臺東縣地籍圖查詢系統
77



陳明輝

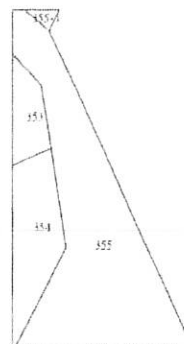
33

陳明輝

81

比例尺：1/3000

原比例尺：1/500



中華民國 110 年 5 月 20 日


60

中華民國 110 年 5 月 20 日

43

比例尺：1/3000

原比例尺：1/500



地籍圖


46

地籍圖

19

比例尺：1/3000

原比例尺：1/500



圖幅編號

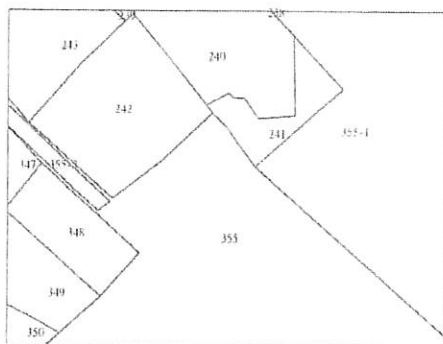
43

圖幅編號

17

比例尺：1/3000

原比例尺：1/500



地籍圖

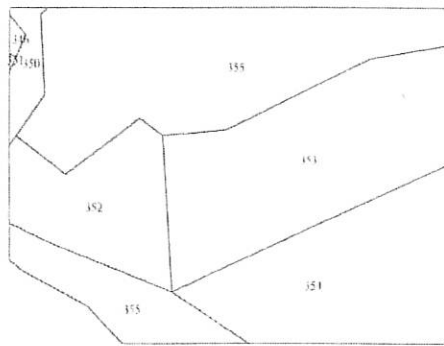
10

地籍圖

20

比例尺：1/3000

原比例尺：1/500



司馬德權

36

司馬德權

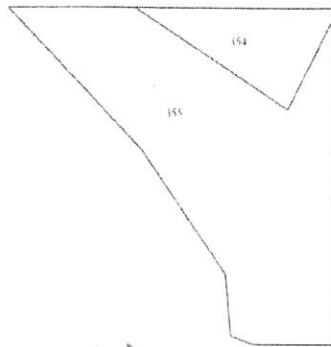
64

比例尺：1/3000

原比例尺：1/500

臺南市地政事務所

07



臺南市地政事務所

57

比例尺：1/3000

原比例尺：1/500

公用局
工程處

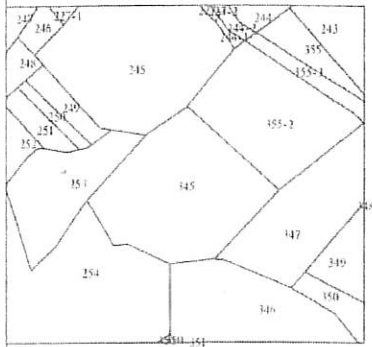
77

公用局
工程處

65

比例尺：1/3000

原比例尺：1/500



地籍圖


47

地籍圖

85

比例尺：1/3000

原比例尺：1/500



99

比例尺：1/3000

原比例尺：1/500

位置

Google



圖像 © 2021 CNES / Airbus、Maxar Technologies、地圖資料 © 2021 Google 100 公尺

交通部觀光局東部海岸國家風景區管理處台東管理站成果照片資料

案由	萬年段 355 地號(國有土地)內墓園	地點	都蘭鼻(國有土地)
日期	110 年 5 月	說明	
 <p>2021.04.15</p>	近距離		
 <p>2021.05.22</p>	中距離		
 <p>2021.05.22</p>	遠距離		