

土地建物查詢資料

苗栗縣通霄鎮南華段 0447-0000地號

資料查詢時間：民國108年10月03日08時11分

頁次：1

***** 土地標示部 *****

登記日期：民國076年05月13日
 地目：墓
 使用分區：(空白)
 民國108年01月
 地上建物建號：共0棟
 其他登記事項：重測前：南勢段104地號

登記原因：地籍圖重測
 面積：***18,576.49平方公尺
 使用地類別：(空白)
 等則：--
 公告土地現值：****4,500元/平方公尺

***** 土地所有權部 *****

(0001) 登記次序：0001
 登記日期：民國048年02月13日
 原因發生日期：民國---年--月--日
 所有權人：苗栗縣
 統一編號：0001000500
 住址：(空白)
 管理者：苗栗縣政府
 統一編號：49504703
 住址：苗栗縣苗栗市建功里府前路1號

權利範圍：全部 *****1分之1*****
 權狀字號：通苑字第023442號
 當期申報地價：107年01月*****960.0元/平方公尺
 前次移轉現值或原規定地價：
 066年10月 *****6.0元/平方公尺
 歷次取得權利範圍：全部*****1分之1*****
 其他登記事項：(空白)

登記原因：第一次登記

< 資料顯示完畢 >

列印人員：張百章
 收件號：108KC006256
 查驗號碼：108KC006256REGBDCAD889F5F24D11A82C3418BE87F
 本查詢資料結果之處理及利用應依個人資料保護法相關規定辦理。



D8



25

土地建物查詢資料

苗栗縣通霄鎮北梅段 0571-0000地號

資料查詢時間：民國108年10月03日08時11分

頁次：1

***** 土地標示部 *****

登記日期：民國098年11月19日
地目：墓
使用分區：山坡地保育區
民國108年01月
地上建物建號：共0棟
其他登記事項：因分割增加地號：278-1地號
重測前：北勢段0278-0000地號

登記原因：地籍圖重測
面積：***76,222.05平方公尺
使用地類別：殯葬用地

公告土地現值：*****680元/平方公尺

等則：--

***** 土地所有權部 *****

(0001) 登記次序：0001
登記日期：民國---年--月--日
原因發生日期：民國---年--月--日
所有權人：中華民國
統一編號：0000000158
住址：(空白)
管理者：苗栗縣通霄鎮公所
統一編號：49507309
住址：苗栗縣通霄鎮通東里23鄰中正路8號
權利範圍：全部 *****1分之1*****
權狀字號：098通苑資字第001195號
當期申報地價：107年01月*****180.0元/平方公尺
前次移轉現值或原規定地價：
066年10月 *****7.1元/平方公尺
歷次取得權利範圍：全部*****1分之1*****
其他登記事項：(空白)

登記原因：總登記

< 資料顯示完畢 >

列印人員：張百章
收件號：108KC006256
查驗號碼：108KC006256REGBDCAD889F5F24D11A82C3418BE87F
本查詢資料結果之處理及利用應依個人資料保護法相關規定辦理。

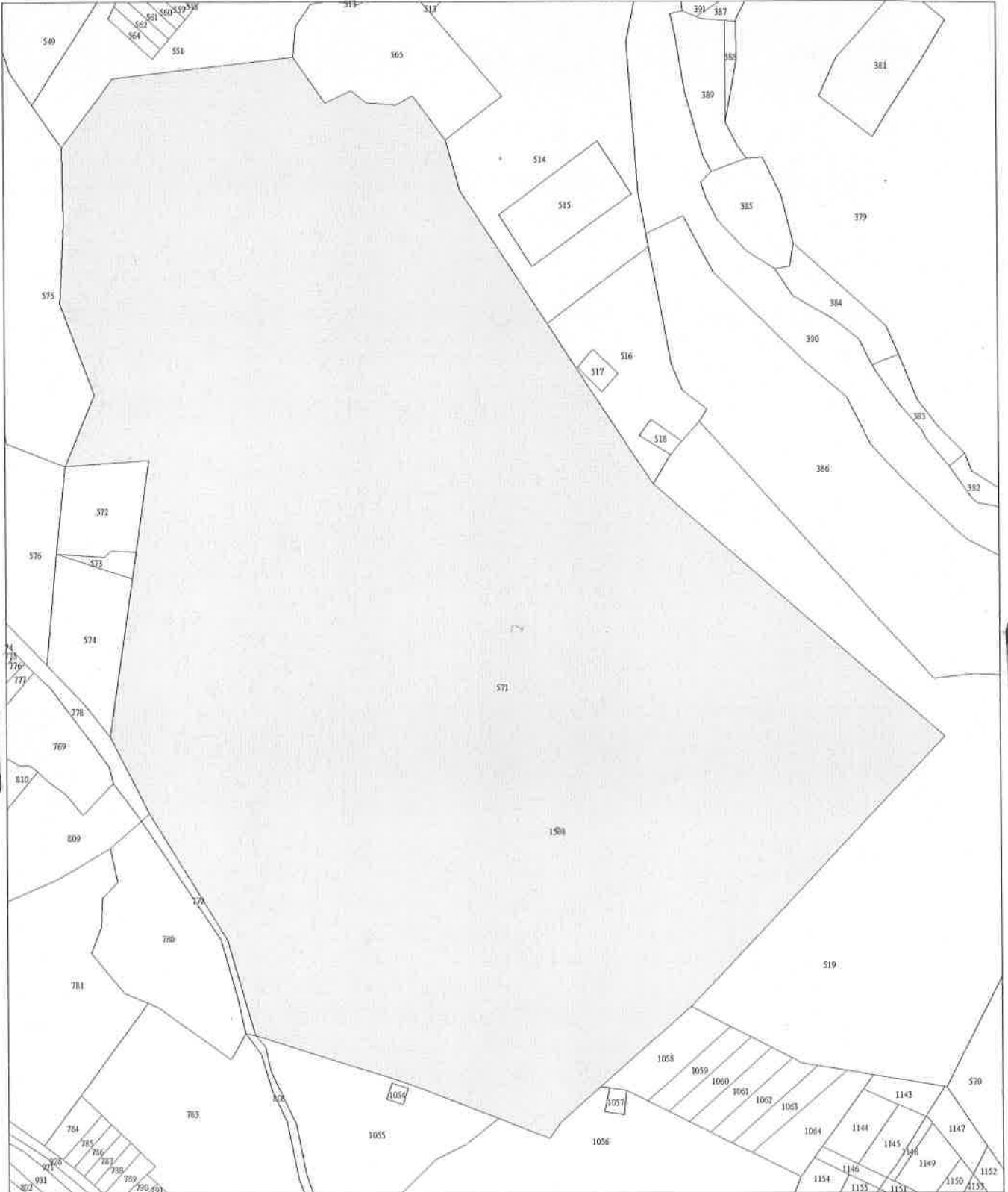


苗栗縣通霄鎮地籍圖查詢資料

資料查詢時間：民國108年10月03日08時21分 收件號：108KC006257
土地坐落：苗栗縣通霄鎮北梅段571地號共1筆



列印人員：張百章



比例尺：1/2000

原比例尺：1/500

查驗碼：108KC006257PIC1711A430749B34ABEBB2A35C9FDF9



23



34

土地建物查詢資料

苗栗縣通霄鎮通平段 0434-0000地號

資料查詢時間：民國108年10月03日08時11分

頁次：1

***** 土地標示部 *****

登記日期：民國092年11月11日
 地目：墓
 使用分區：山坡地保育區
 民國108年01月
 地上建物建號：共0棟
 其他登記事項：因分割增加地號：941之3·941之4
 重測前：通霄灣段0941-0000地號

登記原因：地籍圖重測
 面積：***11,602.71平方公尺
 使用地類別：殯葬用地

公告土地現值：*****680元/平方公尺

等則：--

***** 土地所有權部 *****



(0001) 登記次序：0001
 登記日期：民國---年--月--日
 原因發生日期：民國---年--月--日
 所有權人：中華民國
 統一編號：0000000158
 住址：(空白)
 管理者：苗栗縣通霄鎮公所
 統一編號：49507309
 住址：苗栗縣通霄鎮通東里23鄰中正路8號

權利範圍：全部 *****1分之1*****
 權狀字號：通苑字第009888號
 當期申報地價：107年01月*****170.0元/平方公尺
 前次移轉現值或原規定地價：
 066年10月 *****5.0元/平方公尺
 歷次取得權利範圍：全部*****1分之1*****
 其他登記事項：(空白)

登記原因：總登記

< 資料顯示完畢 >

列印人員：張百章
 收件號：108KC006256
 查驗號碼：108KC006256REGBDCAD889F5F24D11A82C3418BE87F
 本查詢資料結果之處理及利用應依個人資料保護法相關規定辦理。



苗栗縣通霄鎮地籍圖查詢資料

資料查詢時間：民國108年10月03日08時21分 收件號：108KC006257
土地坐落：苗栗縣通霄鎮通平段434地號共1筆



列印人員：張百章



比例尺：1/1000

原比例尺：1/500

查驗碼：108KC006257PIC1711A430749B34ABEBB2A35C9FDF9



土地建物查詢資料

苗栗縣通霄鎮土城段 0969-0000地號

資料查詢時間：民國108年10月03日08時11分

頁次：1

***** 土地標示部 *****

登記日期：民國---年--月--日
 地目：墓
 使用分區：山坡地保育區
 民國108年01月
 地上建物建號：共0棟
 其他登記事項：(空白)

登記原因：總登記
 面積：**160,336.00平方公尺
 使用地類別：殯葬用地
 公告土地現值：*****880元/平方公尺

等則：--

***** 土地所有權部 *****

(0001) 登記次序：0001
 登記日期：民國036年05月21日
 原因發生日期：民國---年--月--日
 所有權人：中華民國
 統一編號：0000000158
 住址：(空白)
 管理者：苗栗縣通霄鎮公所
 統一編號：49507309
 住址：苗栗縣通霄鎮通東里23鄰中正路8號

權利範圍：全部 *****1分之1*****
 權狀字號：通苑字第號
 當期申報地價：107年01月*****220.0元/平方公尺
 前次移轉現值或原規定地價：
 066年10月 *****7.0元/平方公尺
 歷次取得權利範圍：全部*****1分之1*****
 其他登記事項：(空白)

登記原因：總登記

< 資料顯示完畢 >

列印人員：張百章
 收件號：108KC006256
 查驗號碼：108KC006256REGBCAD889F5F24D11A82C3418BE87F
 本查詢資料結果之處理及利用應依個人資料保護法相關規定辦理。



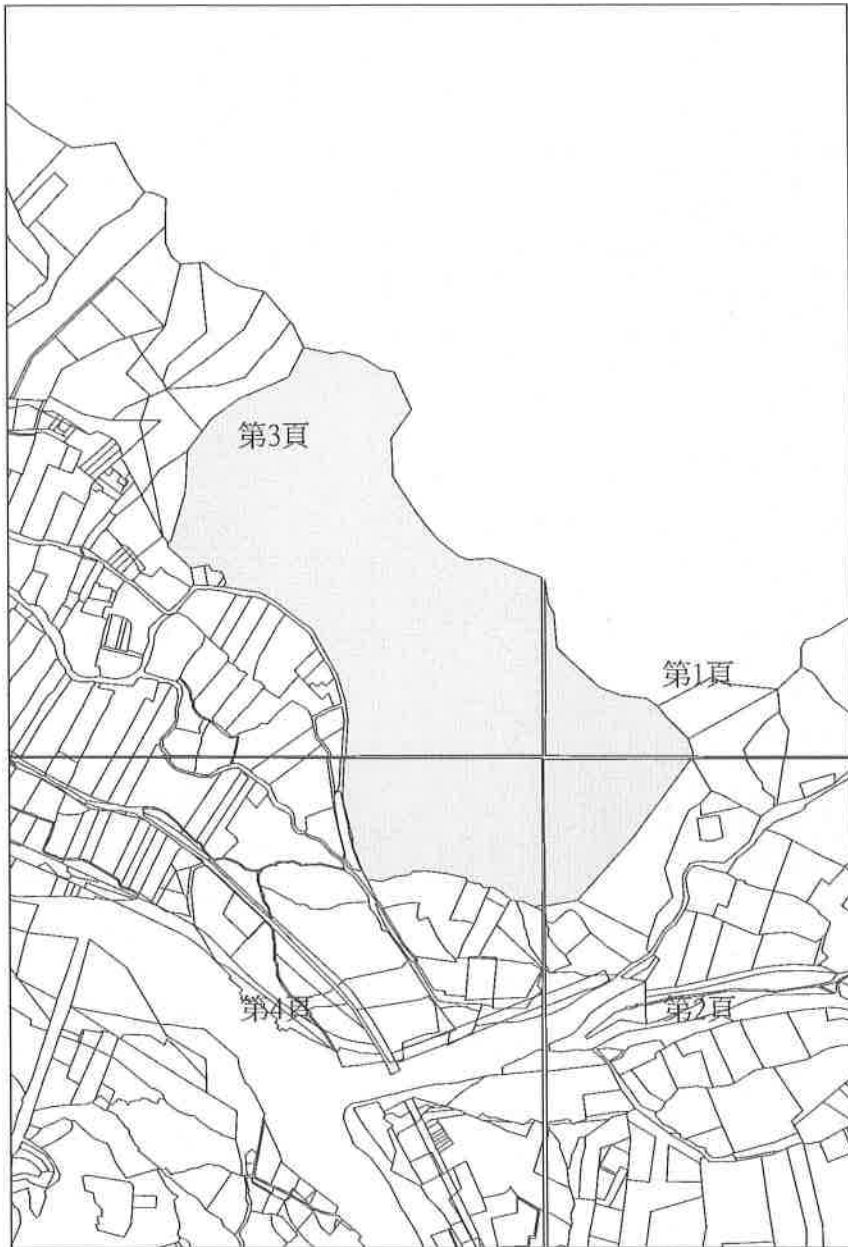
苗栗縣通霄鎮地籍圖查詢資料

資料查詢時間：民國108年10月03日08時21分 收件號：108KC006257
土地坐落：苗栗縣通霄鎮土城段969地號共1筆



列印人員：張百章

地籍圖謄本如附件共4頁，接續圖如下：

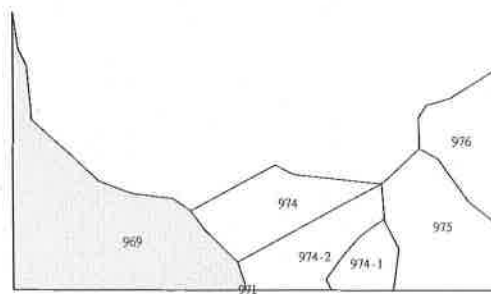


苗栗縣地籍圖

09

苗栗縣地籍圖

13



土地登記簿

13

土地登記簿

33

比例尺：1/5000

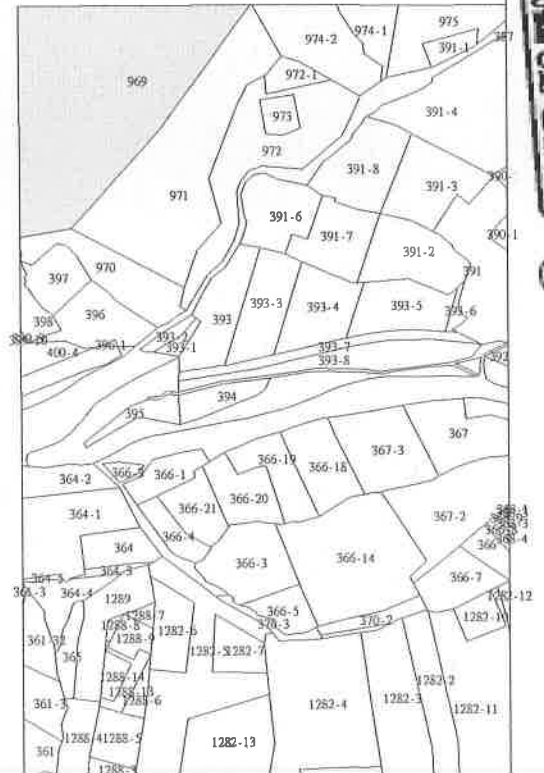
原比例尺：1/1200



63

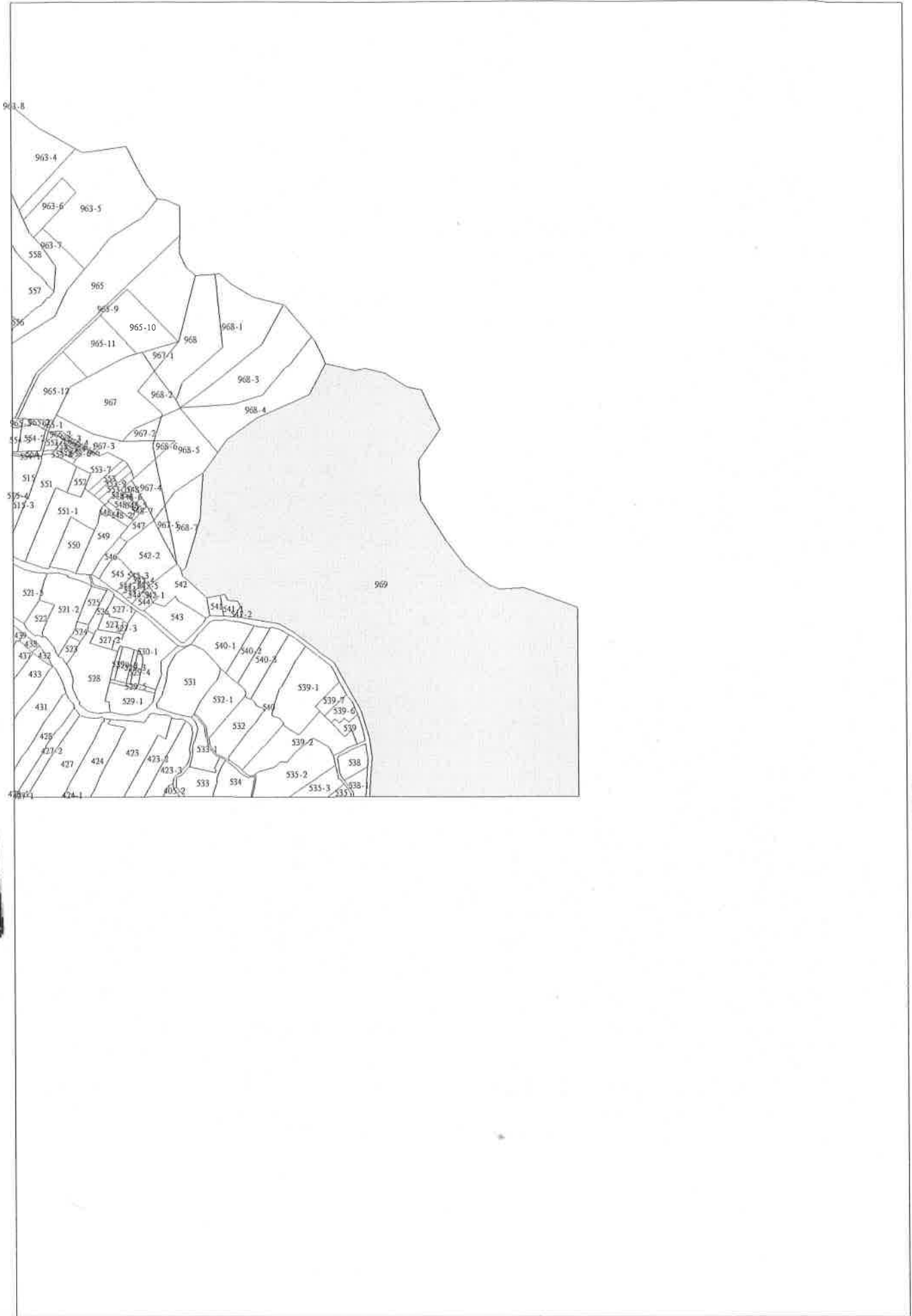


04



比例尺：1/5000

原比例尺：1/1200



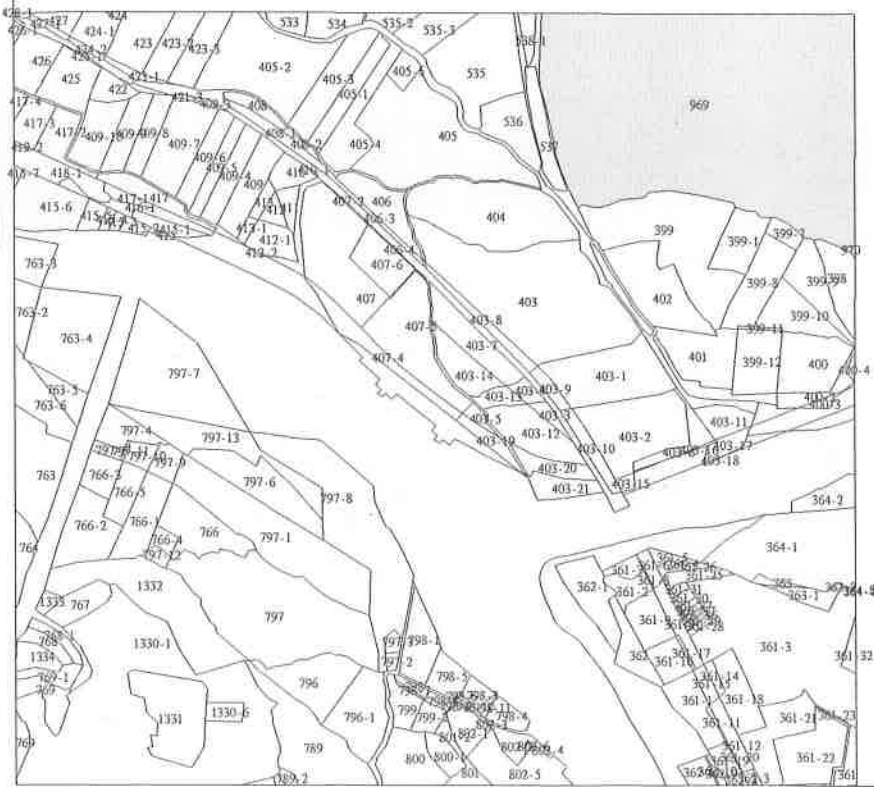
土地登記簿
 44

土地登記簿
 68

比例尺：1/5000

原比例尺：1/1200

79



19

比例尺：1/5000

原比例尺：1/1200

土地建物查詢資料

苗栗縣通霄鎮中山段 0677-0000地號

資料查詢時間：民國108年10月03日08時11分

頁次：1

***** 土地標示部 *****

登記日期：民國102年11月19日
地目：墓
使用分區：山坡地保育區
民國108年01月
地上建物建號：共0棟
其他登記事項：重測前：五里牌段五里牌小段0292-0000地號

登記原因：地籍圖重測
面積：**171,371.09平方公尺
使用地類別：殯葬用地
等則：--
公告土地現值：*****670元/平方公尺

***** 土地所有權部 *****

(0001) 登記次序：0001
登記日期：民國036年05月21日
原因發生日期：民國---年--月--日
所有權人：中華民國
統一編號：0000000158
住址：(空白)
管理者：苗栗縣通霄鎮公所
統一編號：49507309
住址：苗栗縣通霄鎮通東里23鄰中正路8號
權利範圍：全部 *****1分之1*****
權狀字號：通苑字第009877號
當期申報地價：107年01月*****160.0元/平方公尺
前次移轉現值或原規定地價：
066年10月 *****7.0元/平方公尺
歷次取得權利範圍：全部*****1分之1*****
其他登記事項：(空白)

登記原因：總登記

〈 資料顯示完畢 〉

列印人員：張百章
收件號：108KC006256
查驗號碼：108KC006256REGBDCAD889F5F24D11A82C3418BE87F
本查詢資料結果之處理及利用應依個人資料保護法相關規定辦理。



苗栗縣通霄鎮地籍圖查詢資料

資料查詢時間：民國108年10月03日08時21分 收件號：108KC006257
土地坐落：苗栗縣通霄鎮中山段677地號共1筆



列印人員：張百章



比例尺：1/5000

原比例尺：1/500

查驗碼：108KC006257PIC1711A430749B34ABEBB2A35C9FDF9

土地建物查詢資料

苗栗縣通霄鎮內湖東段 0720-0000地號

資料查詢時間：民國108年10月03日08時11分

頁次：1

***** 土地標示部 *****

登記日期：民國097年11月28日
 地目：墓
 使用分區：山坡地保育區
 民國108年01月
 地上建物建號：共0棟
 其他登記事項：因分割增加地號：556之1
 重測前：內湖段0556-0000地號

登記原因：地籍圖重測
 面積：***19,787.17平方公尺
 使用地類別：殯葬用地
 公告土地現值：***1,600元/平方公尺
 等則：--

***** 土地所有權部 *****

(0001) 登記次序：0001
 登記日期：民國---年 月 日
 原因發生日期：民國---年 月 日
 所有權人：中華民國
 統一編號：0000000158
 住址：(空白)
 管理者：苗栗縣通霄鎮公所
 統一編號：49507309
 住址：苗栗縣通霄鎮通東里23鄰中正路8號

權利範圍：全部 *****1分之1*****
 權狀字號：通苑字第009880號
 當期申報地價：107年01月*****420.0元/平方公尺
 前次移轉現值或原規定地價：
 066年10月 *****7.0元/平方公尺
 歷次取得權利範圍：全部*****1分之1*****
 其他登記事項：(空白)

< 資料顯示完畢 >

列印人員：張百章
 收件號：108KC006256
 查驗號碼：108KC006256REGBDCAD889F5F24D11A82C3418BE87F
 本查詢資料結果之處理及利用應依個人資料保護法相關規定辦理。



4D



苗栗縣通霄鎮地籍圖查詢資料

資料查詢時間：民國108年10月03日08時21分 收件號：108KC006257
土地坐落：苗栗縣通霄鎮內湖東段720地號共1筆



列印人員：張百章



比例尺：1/2000

原比例尺：1/500

查驗碼：108KC006257PIC1711A430749B34ABEBB2A35C9FDF9



土地建物查詢資料

苗栗縣通霄鎮福興段 0685-0000地號

資料查詢時間：民國108年10月03日08時11分

頁次：1

***** 土地標示部 *****

登記日期：民國036年05月21日
 地目：墓
 使用分區：山坡地保育區
 民國108年01月
 地上建物建號：共0棟
 其他登記事項：(空白)

登記原因：總登記
 面積：***34,990.00平方公尺
 使用地類別：殯葬用地
 公告土地現值：*****550元/平方公尺
 等則：--

***** 土地所有權部 *****

(0001) 登記次序：0001
 登記日期：民國083年12月24日
 原因發生日期：民國083年11月23日
 所有權人：中華民國
 統一編號：0000000158
 住址：(空白)
 管理者：苗栗縣通霄鎮公所
 統一編號：49507309
 住址：苗栗縣通霄鎮通東里23鄰中正路8號

權利範圍：全部 *****1分之1*****
 權狀字號：通苑字第013873號
 當期申報地價：107年01月*****130.0元/平方公尺
 前次移轉現值或原規定地價：
 083年07月 *****40.0元/平方公尺
 歷次取得權利範圍：全部*****1分之1*****
 其他登記事項：(空白)

登記原因：第一次登記

〈 資料顯示完畢 〉

列印人員：張百章
 收件號：108KC006256
 查驗號碼：108KC006256REGBDCAD889F5F24D11A82C3418BE87F
 本查詢資料結果之處理及利用應依個人資料保護法相關規定辦理。



D8



25

土地建物查詢資料

苗栗縣通霄鎮楓樹窩段 0722-0000地號

資料查詢時間：民國108年10月03日08時11分

頁次：1

***** 土地標示部 *****

登記日期：民國086年04月16日
地目：墓
使用分區：山坡地保育區
民國108年01月
地上建物建號：共0棟
其他登記事項：因分割增加地號：722之1

登記原因：逕為分割
面積：***15,679.00平方公尺
使用地類別：殯葬用地

公告土地現值：*****460元/平方公尺

等則：--

***** 土地所有權部 *****

(0001) 登記次序：0001
登記日期：民國036年05月21日
原因發生日期：民國---年--月--日
所有權人：中華民國
統一編號：0000000158
住址：(空白)
管理者：苗栗縣通霄鎮公所
統一編號：49507309
住址：苗栗縣通霄鎮通東里23鄰中正路8號

權利範圍：全部 *****1分之1*****
權狀字號：通苑字第010714號
當期申報地價：107年01月*****130.0元/平方公尺
前次移轉現值或原規定地價：
066年10月 *****6.0元/平方公尺
歷次取得權利範圍：全部*****1分之1*****
其他登記事項：(空白)

登記原因：總登記

< 資料顯示完畢 >

列印人員：張百章

收件號：108KC006256

查驗號碼：108KC006256REGBDCAD889F5F24D11A82C3418BE87F

本查詢資料結果之處理及利用應依個人資料保護法相關規定辦理。



苗栗縣通霄鎮地籍圖查詢資料

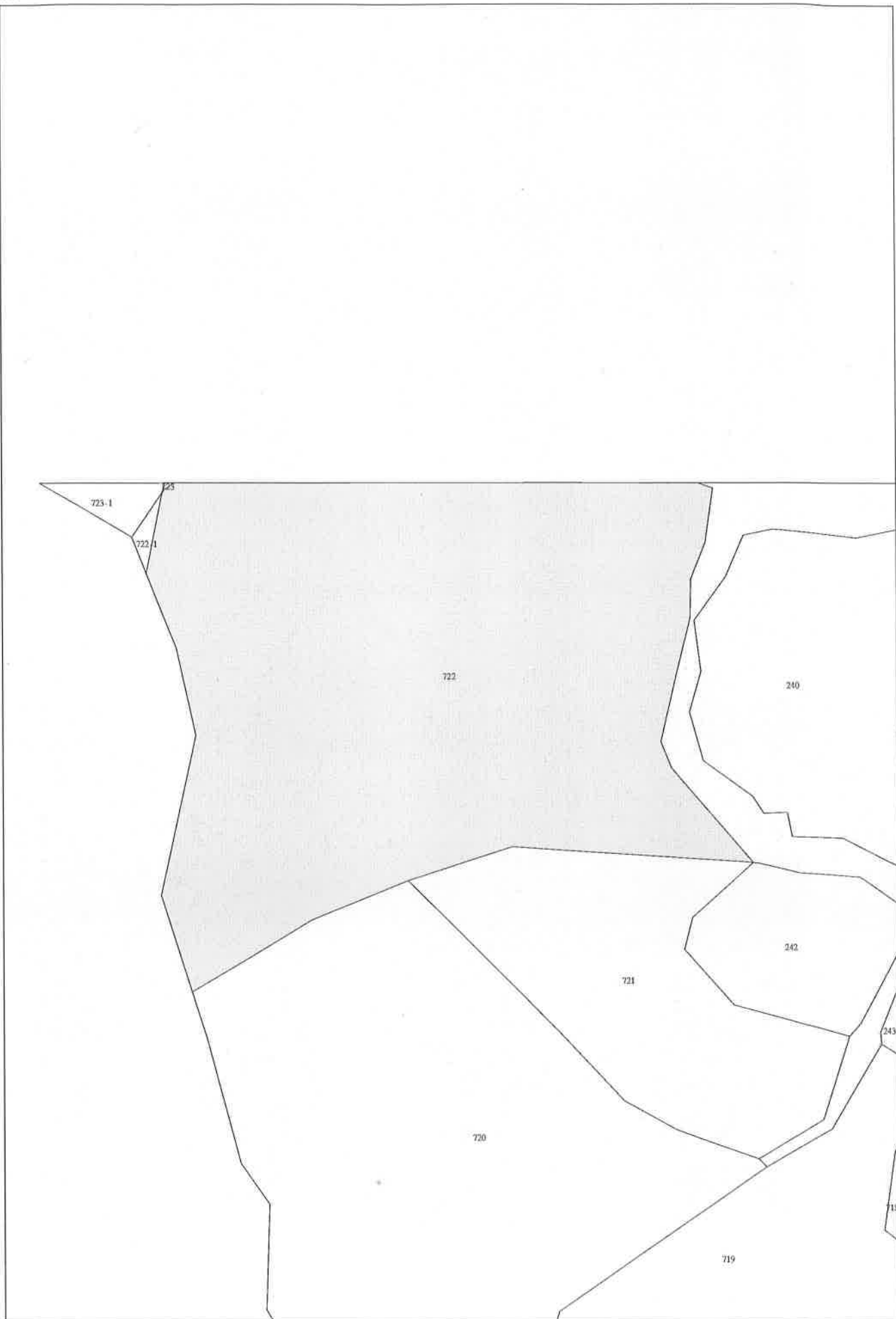
資料查詢時間：民國108年10月03日08時21分 收件號：108KC006257
土地坐落：苗栗縣通霄鎮楓樹窩段722地號共1筆



列印人員：張百章

地籍圖謄本如附件共2頁，接續圖如下：





93

20

比例尺：1/1200

土地建物查詢資料

苗栗縣通霄鎮北勢窩段 1132-0000地號

資料查詢時間：民國108年10月03日08時11分

頁次：1

***** 土地標示部 *****

登記日期：民國049年09月25日 登記原因：分割
地目：墓 等則：-- 面積：*****109.00平方公尺
使用分區：山坡地保育區 使用地類別：殯葬用地
民國108年01月 公告土地現值：*****730元/平方公尺
地上建物建號：共0棟
其他登記事項：因分割增加地號：1132之1

***** 土地所有權部 *****

(0001) 登記次序：0001
登記日期：民國083年12月24日 登記原因：第一次登記
原因發生日期：民國083年11月23日
所有權人：中華民國
統一編號：0000000158
住址：(空白)
管理者：苗栗縣通霄鎮公所
統一編號：49507309
住址：苗栗縣通霄鎮通東里23鄰中正路8號
權利範圍：全部 *****1分之1*****
權狀字號：通苑字第013874號
當期申報地價：107年01月*****170.0元/平方公尺
前次移轉現值或原規定地價：
083年07月 *****60.0元/平方公尺
歷次取得權利範圍：全部*****1分之1*****
其他登記事項：(空白)

< 資料顯示完畢 >

列印人員：張百章
收件號：108KC006256
查驗號碼：108KC006256REGBDCAD889F5F24D11A82C3418BE87F
本查詢資料結果之處理及利用應依個人資料保護法相關規定辦理。



苗栗縣通霄鎮地籍圖查詢資料

資料查詢時間：民國108年10月03日08時21分 收件號：108KC006257
土地坐落：苗栗縣通霄鎮北勢窩段1132地號共1筆



列印人員：張百章



83

83

25

25

比例尺：1/1200

查驗碼：108KC006257PIC1711A430749B34ABEBB2A35C9FDF9

土地建物查詢資料

苗栗縣通霄鎮北勢窩段 1146-0000地號

資料查詢時間：民國108年10月03日08時11分

頁次：1

***** 土地標示部 *****

登記日期：民國049年09月25日
 地目：墓
 使用分區：山坡地保育區
 民國108年01月公告土地現值：*****400元/平方公尺
 地上建物建號：共0棟
 其他登記事項：因分割增加地號：1146之1·1146之2

登記原因：分割
 面積：***25,894.00平方公尺
 使用地類別：殯葬用地

等則：--

***** 土地所有權部 *****

(0001) 登記次序：0001
 登記日期：民國049年09月25日
 原因發生日期：民國040年02月14日
 所有權人：中華民國
 統一編號：0000000158
 住址：(空白)
 管理者：苗栗縣通霄鎮公所
 統一編號：49507309
 住址：苗栗縣通霄鎮通東里23鄰中正路8號

登記原因：分割轉載

權利範圍：全部 *****1分之1*****
 權狀字號：通苑字第號
 當期申報地價：107年01月*****94.0元/平方公尺
 前次移轉現值或原規定地價：
 066年10月 *****6.0元/平方公尺
 歷次取得權利範圍：全部*****1分之1*****
 其他登記事項：(空白)

< 資料顯示完畢 >

列印人員：張百章
 收件號：108KC006256
 查驗號碼：108KC006256REGBDCAD889F5F24D11A82C3418BE87F
 本查詢資料結果之處理及利用應依個人資料保護法相關規定辦理。



RE



9F

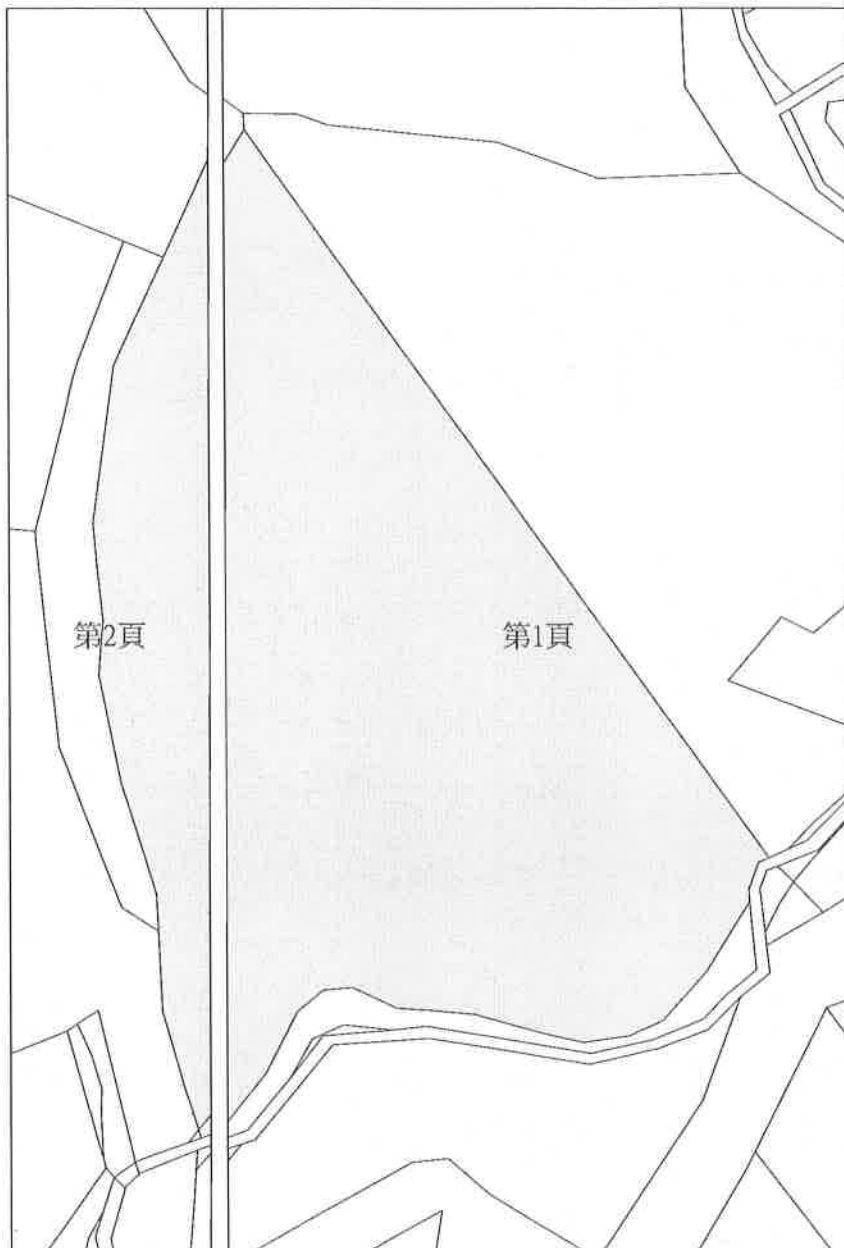
苗栗縣通霄鎮地籍圖查詢資料

資料查詢時間：民國108年10月03日08時21分 收件號：108KC006257
土地坐落：苗栗縣通霄鎮北勢窩段1146地號共1筆



列印人員：張百章

地籍圖謄本如附件共2頁，接續圖如下：

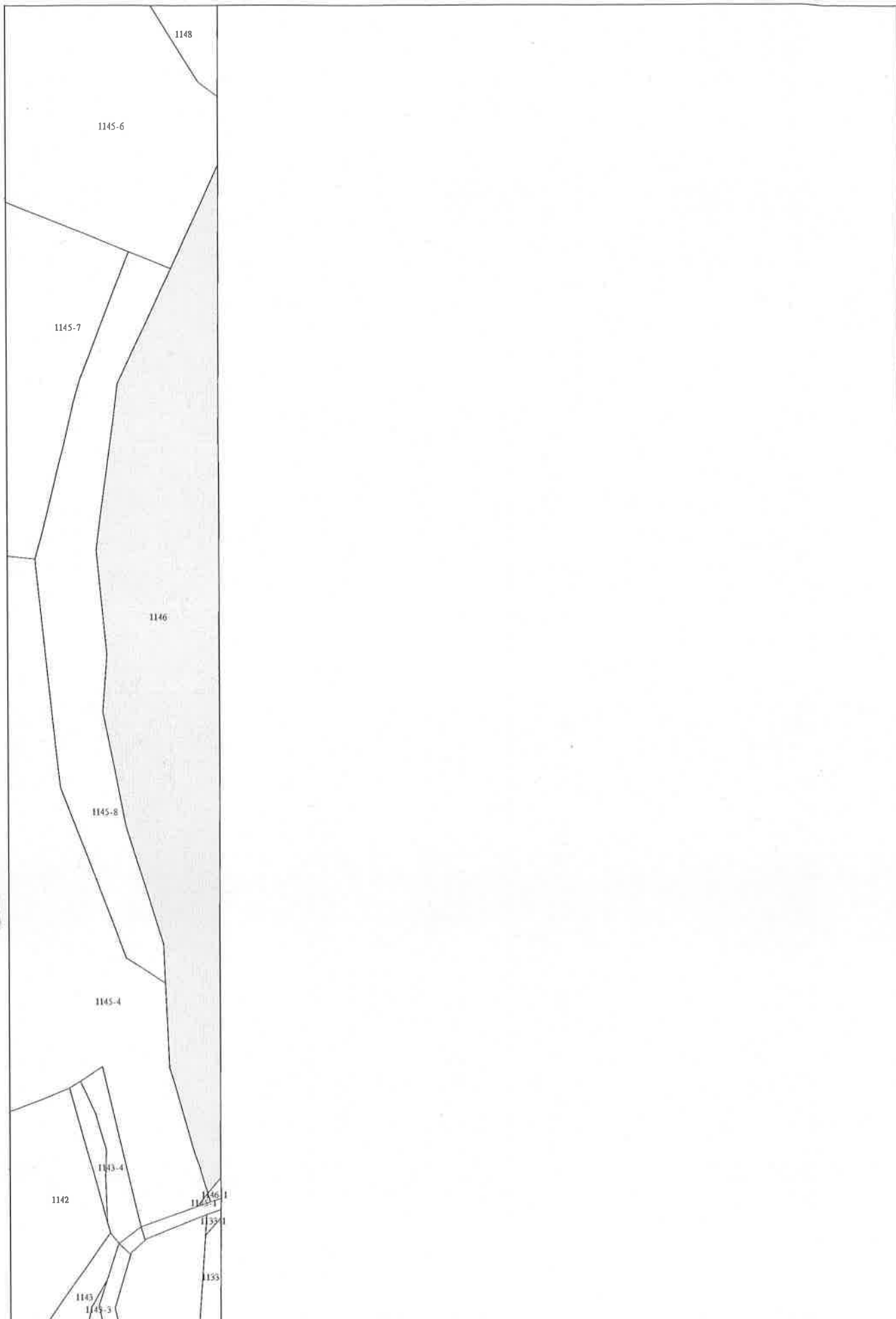




土地登記簿

土地登記簿

比例尺：1/1200



比例尺：1/1200

土地建物查詢資料

苗栗縣通霄鎮北勢窩段 1146-0002地號

資料查詢時間：民國108年10月03日08時11分

頁次：1

***** 土地標示部 *****

登記日期：民國049年09月25日 登記原因：分割
地目：墓 等則：-- 面積：*****24.00平方公尺
使用分區：山坡地保育區 使用地類別：殯葬用地
民國108年01月 公告土地現值：*****730元/平方公尺
地上建物建號：共0棟
其他登記事項：分割自：1146地號

***** 土地所有權部 *****

(0001) 登記次序：0001 登記原因：分割轉載
登記日期：民國049年09月25日
原因發生日期：民國040年02月14日
所有權人：中華民國
統一編號：0000000158
住址：(空白)
管理者：苗栗縣通霄鎮公所
統一編號：49507309
住址：苗栗縣通霄鎮通東里23鄰中正路8號
權利範圍：全部 *****1分之1*****
權狀字號：通苑字第009883號
當期申報地價：107年01月*****170.0元/平方公尺
前次移轉現值或原規定地價：
066年10月 *****6.0元/平方公尺
歷次取得權利範圍：全部*****1分之1*****
其他登記事項：(空白)

< 資料顯示完畢 >

列印人員：張百章
收件號：108KC006256
查驗號碼：108KC006256REGBDCAD889F5F24D11A82C3418BE87F
本查詢資料結果之處理及利用應依個人資料保護法相關規定辦理。



苗栗縣通霄鎮地籍圖查詢資料

資料查詢時間：民國108年10月03日08時21分 收件號：108KC006257
土地坐落：苗栗縣通霄鎮北勢窩段1146-2地號共1筆



列印人員：張百章



比例尺：1/1200

查驗碼：108KC006257PIC1711A430749B34ABEBB2A35C9FDF9



土地建物查詢資料

苗栗縣通霄鎮新埔段 0165-0000地號

資料查詢時間：民國108年10月03日08時11分

頁次：1

***** 土地標示部 *****

登記日期：民國---年--月--日
地目：林
使用分區：山坡地保育區
民國108年01月
地上建物建號：共0棟
其他登記事項：(空白)

登記原因：總登記
面積：****3,079.00平方公尺
使用地類別：殯葬用地
公告土地現值：*****440元/平方公尺
等則：07

***** 土地所有權部 *****

(0001) 登記次序：0001
登記日期：民國054年12月27日
原因發生日期：民國054年07月22日
所有權人：通霄鎮
統一編號：0001000503
住址：(空白)
管理者：苗栗縣通霄鎮公所
統一編號：49507309
住址：苗栗縣通霄鎮通東里23鄰中正路8號

登記原因：買賣

權利範圍：全部 *****1分之1*****
權狀字號：通苑字第007008號
當期申報地價：107年01月*****100.0元/平方公尺
前次移轉現值或原規定地價：
066年10月 *****8.0元/平方公尺
歷次取得權利範圍：全部*****1分之1*****
其他登記事項：(空白)

(資料顯示完畢)

列印人員：張百章
收件號：108KC006256
查驗號碼：108KC006256REGBDCAD889F5F24D11A82C3418BE87F
本查詢資料結果之處理及利用應依個人資料保護法相關規定辦理。



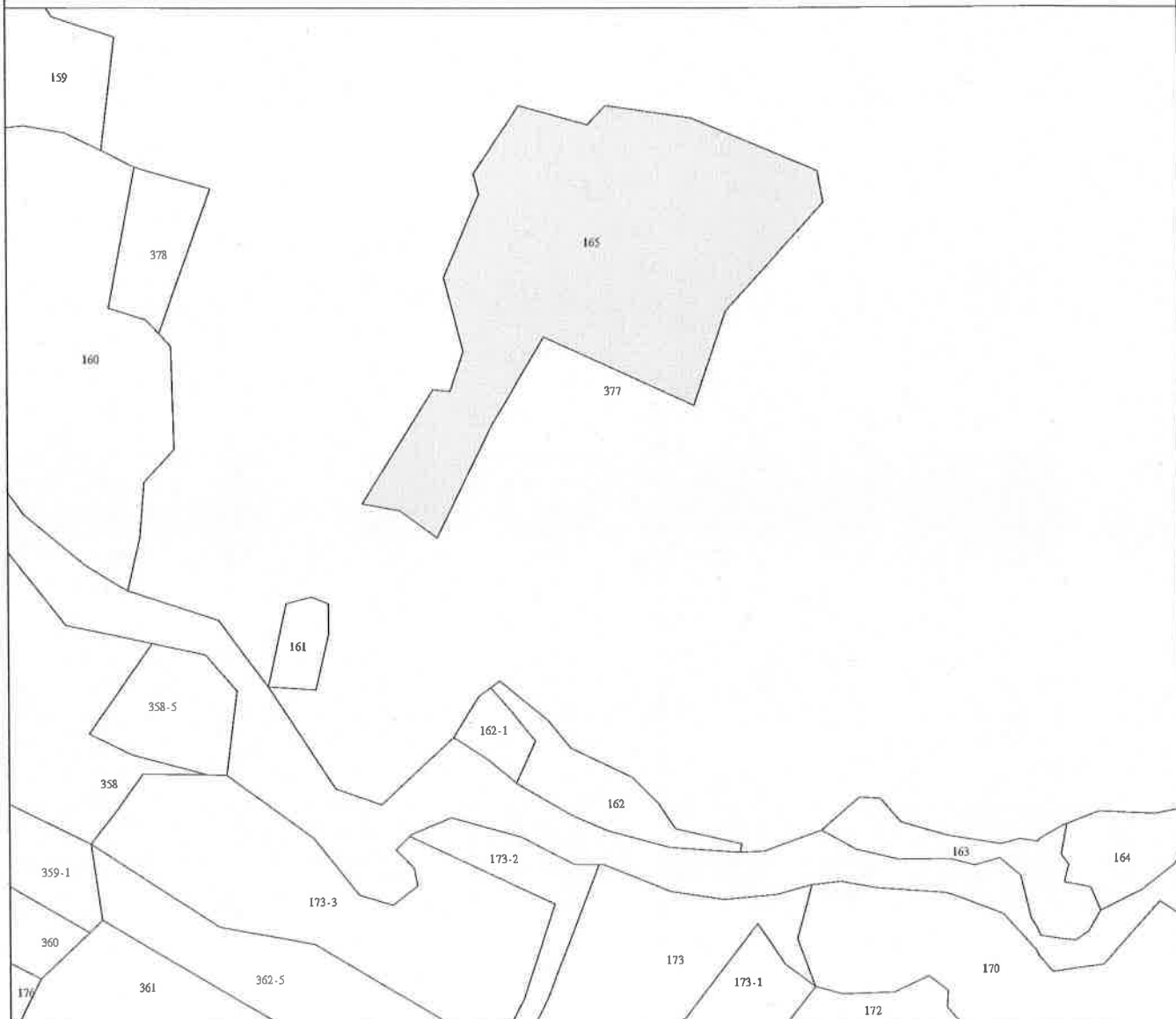
苗栗縣通霄鎮地籍圖查詢資料

資料查詢時間：民國108年10月03日08時21分 收件號：108KC006257

土地坐落：苗栗縣通霄鎮新埔段165地號共1筆



列印人員：張百章



00

00

07

07

比例尺：1/1200

查驗碼：108KC006257PIC1711A430749B34ABEBB2A35C9FDF9

土地建物查詢資料

苗栗縣通霄鎮新埔段 0166-0000地號

資料查詢時間：民國108年10月03日08時11分

頁次：1

***** 土地標示部 *****

登記日期：民國---年--月--日
 地目：林 等則：07
 使用分區：山坡地保育區 面積：****1,353.00平方公尺
 民國108年01月 公告土地現值：*****440元/平方公尺
 使用地類別：殯葬用地
 地上建物建號：共0棟
 其他登記事項：(空白)

***** 土地所有權部 *****

(0001) 登記次序：0001
 登記日期：民國054年12月27日 登記原因：買賣
 原因發生日期：民國054年07月22日
 所有權人：通霄鎮
 統一編號：0001000503
 住址：(空白)
 管理者：苗栗縣通霄鎮公所
 統一編號：49507309
 住址：苗栗縣通霄鎮通東里23鄰中正路8號
 權利範圍：全部 *****1分之1*****
 權狀字號：通苑字第007009號
 當期申報地價：107年01月*****100.0元/平方公尺
 前次移轉現值或原規定地價：
 066年10月 *****8.0元/平方公尺
 歷次取得權利範圍：全部*****1分之1*****
 其他登記事項：(空白)

< 資料顯示完畢 >

列印人員：張百章
 收件號：108KC006256
 查驗號碼：108KC006256REGBDCAD889F5F24D11A82C3418BE87F
 本查詢資料結果之處理及利用應依個人資料保護法相關規定辦理。



苗栗縣通霄鎮地籍圖查詢資料

資料查詢時間：民國108年10月03日08時21分 收件號：108KC006257
土地坐落：苗栗縣通霄鎮新埔段166地號共1筆



列印人員：張百章



38

20

比例尺：1/1200

查驗碼：108KC006257PIC1711A430749B34ABEBB2A35C9FDF9

土地建物查詢資料

苗栗縣通霄鎮新埔段 0377-0000地號

資料查詢時間：民國108年10月03日08時11分

頁次：1

***** 土地標示部 *****

登記日期：民國036年05月21日
地目：墓
使用分區：山坡地保育區
民國108年01月
地上建物建號：共0棟
其他登記事項：(空白)

登記原因：總登記
面積：***72,189.00平方公尺
使用地類別：殯葬用地
公告土地現值：*****440元/平方公尺

等則：--

***** 土地所有權部 *****

(0001) 登記次序：0001
登記日期：民國036年05月21日
原因發生日期：民國---年--月--日
所有權人：中華民國
統一編號：0000000158
住址：(空白)
管理者：苗栗縣通霄鎮公所
統一編號：49507309
住址：苗栗縣通霄鎮通東里23鄰中正路8號
權利範圍：全部 *****1分之1*****
權狀字號：通苑字第007732號
當期申報地價：107年01月*****100.0元/平方公尺
前次移轉現值或原規定地價：
066年10月 *****5.0元/平方公尺
歷次取得權利範圍：全部*****1分之1*****
其他登記事項：(空白)

登記原因：總登記

< 資料顯示完畢 >

列印人員：張百章
收件號：108KC006256
查驗號碼：108KC006256REGBDCAD889F5F24D11A82C3418BE87F
本查詢資料結果之處理及利用應依個人資料保護法相關規定辦理。



苗栗縣通霄鎮地籍圖查詢資料

資料查詢時間：民國108年10月03日08時21分 收件號：108KC006257
土地坐落：苗栗縣通霄鎮新埔段377地號共1筆



列印人員：張百章

地籍圖謄本如附件共2頁，接續圖如下：

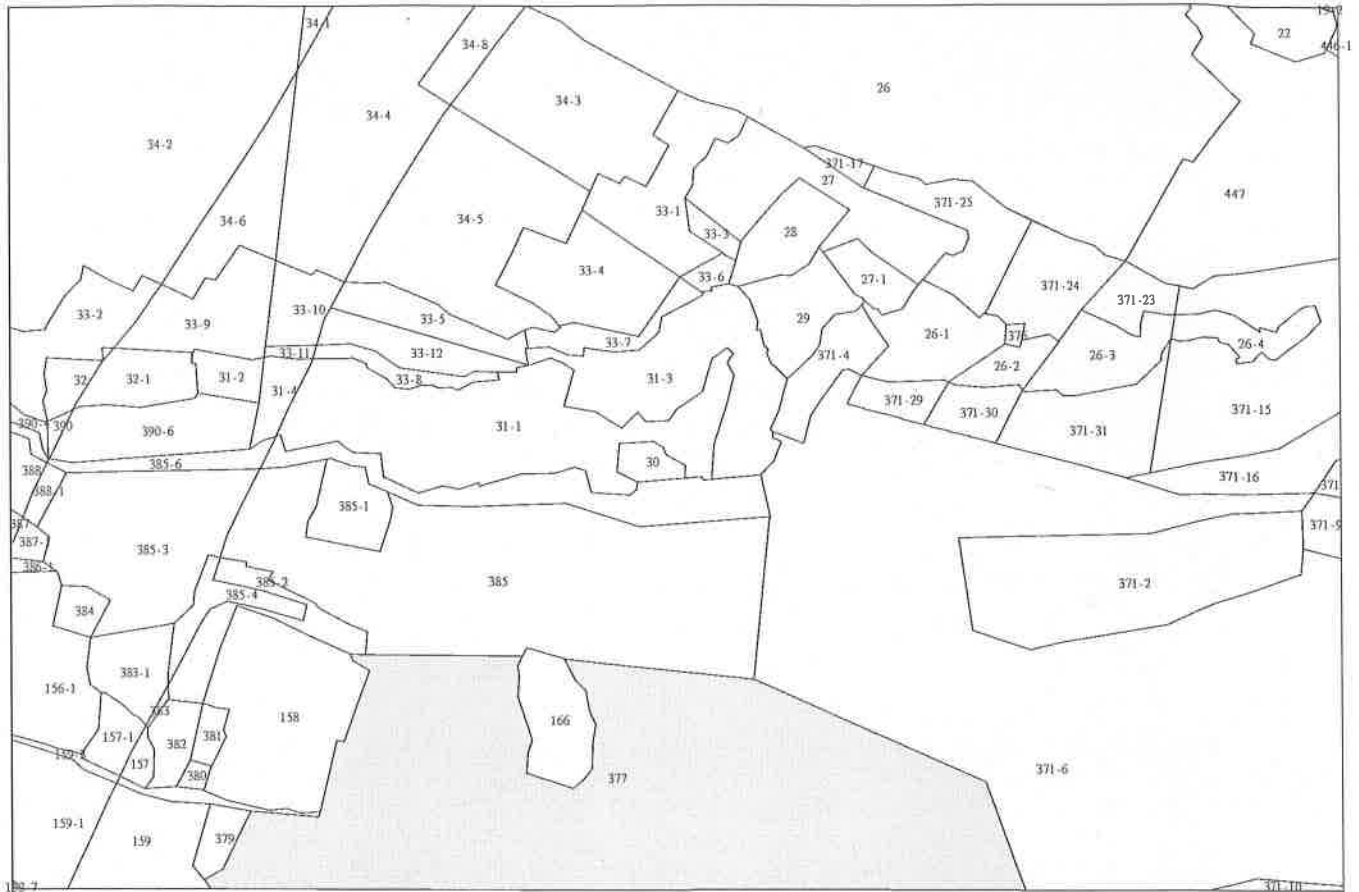


58

58

56

56



地籍圖

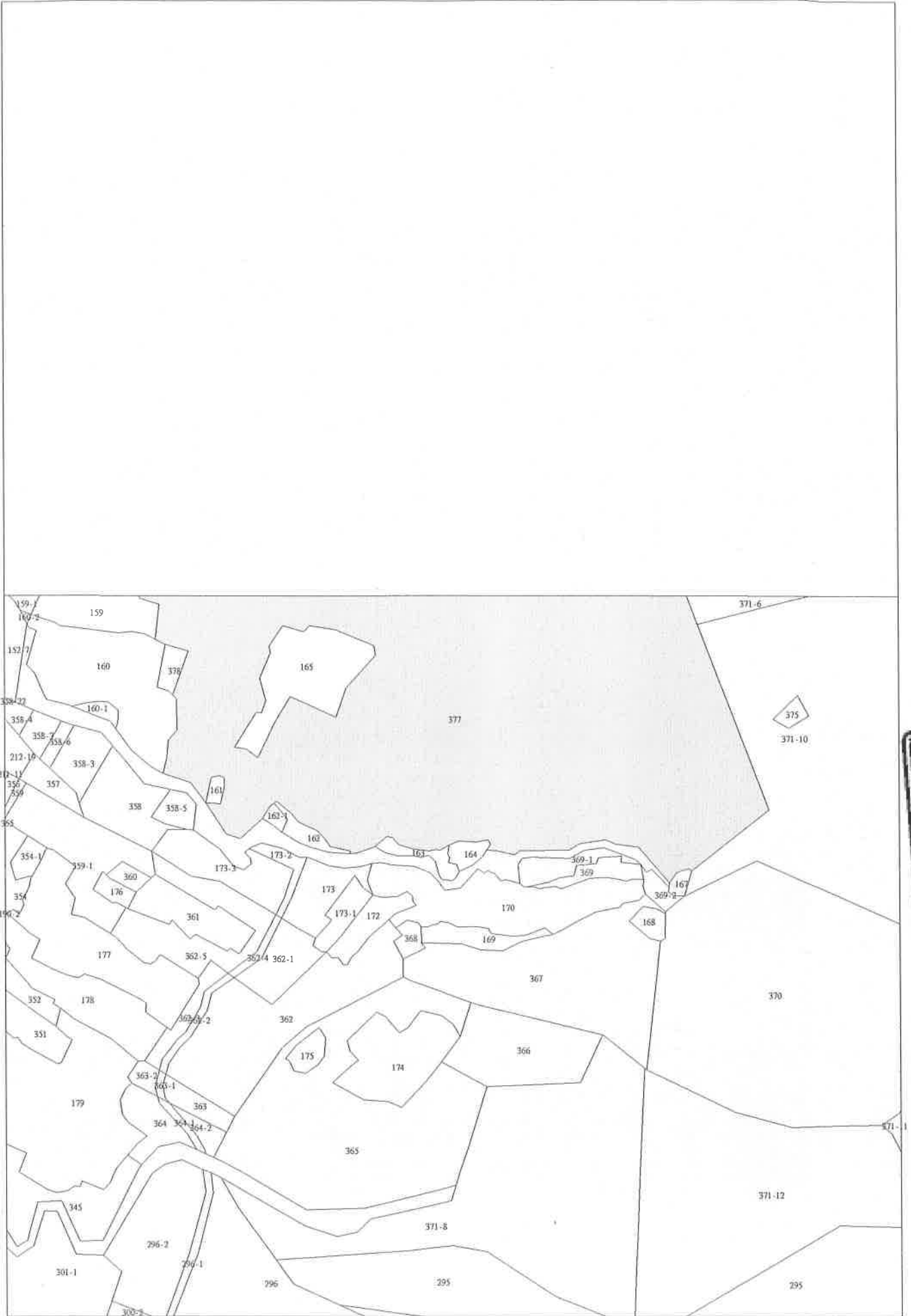
13

地籍圖

60

比例尺：1/3000

原比例尺：1/1200



05

90

比例尺：1/3000

原比例尺：1/1200

土地建物查詢資料

苗栗縣通霄鎮通平段 1182-0000地號

資料查詢時間：民國108年10月03日08時11分

頁次：1

***** 土地標示部 *****

登記日期：民國092年11月11日
地目：墓
使用分區：一般農業區
民國108年01月
地上建物建號：共0棟
其他登記事項：重測前：通霄灣段0712-0001地號

登記原因：地籍圖重測
面積：****3,653.91平方公尺
使用地類別：殯葬用地

公告土地現值：****2,500元/平方公尺

等則：--

***** 土地所有權部 *****

(0001) 登記次序：0001
登記日期：民國068年05月16日
原因發生日期：民國068年05月02日
所有權人：中華民國
統一編號：0000000158
住址：(空白)
管理者：苗栗縣通霄鎮公所
統一編號：49507309
住址：苗栗縣通霄鎮通東里23鄰中正路8號

權利範圍：全部 *****1分之1*****
權狀字號：通苑字第010717號
當期申報地價：107年01月*****570.0元/平方公尺
前次移轉現值或原規定地價：
066年10月 *****6.0元/平方公尺
歷次取得權利範圍：全部*****1分之1*****
其他登記事項：(空白)

登記原因：第一次登記

(資料顯示完畢)

列印人員：張百章
收件號：108KC006256
查驗號碼：108KC006256REGBDCAD889F5F24D11A82C3418BE87F
本查詢資料結果之處理及利用應依個人資料保護法相關規定辦理。




苗栗縣通霄鎮地籍圖查詢資料

資料查詢時間：民國108年10月03日08時21分 收件號：108KC006257
土地坐落：苗栗縣通霄鎮通平段1182地號共1筆



列印人員：張百章



13

比例尺：1/500

查驗碼：108KC006257PIC1711A430749B34ABEBB2A35C9FDF9