

土地建物查詢資料

苗栗縣通霄鎮大坪頂段 0635-0000地號

資料查詢時間：民國109年05月12日16時50分

頁次：1

土地標示部

登記日期：民國089年11月13日

登記原因：逕為分割

地目：墓

等則：--

面積：***81,474.00平方公尺

使用分區：山坡地保育區

使用地類別：殯葬用地

民國109年01月公告土地現值：*****560元/平方公尺

地上建物建號：(空白)

其他登記事項：因分割增加地號：635之1·635之2
因分割增加地號：0635-0004地號

土地所有權部

(0001) 登記次序：0001

登記日期：民國036年05月21日

登記原因：總登記

原因發生日期：民國---年--月--日

所有權人：中華民國

統一編號：0000000158

住址：(空白)

管理者：苗栗縣通霄鎮公所

統一編號：49507309

住址：苗栗縣通霄鎮通東里23鄰中正路8號

權利範圍：全部 *****1分之1*****

權狀字號：通苑字第010710號

當期申報地價：109年01月*****130.0元/平方公尺

前次移轉現值或原規定地價：

066年10月 *****7.0元/平方公尺

歷次取得權利範圍：全部 *****1分之1*****

其他登記事項：(空白)

〈 資料顯示完畢 〉

列印人員：張百章

收件號：109KC003170

查驗號碼：109KC003170REG5C943DC1B6104CE098F91B56AFB8E

本查詢資料結果之處理及利用應依個人資料保護法相關規定辦理。

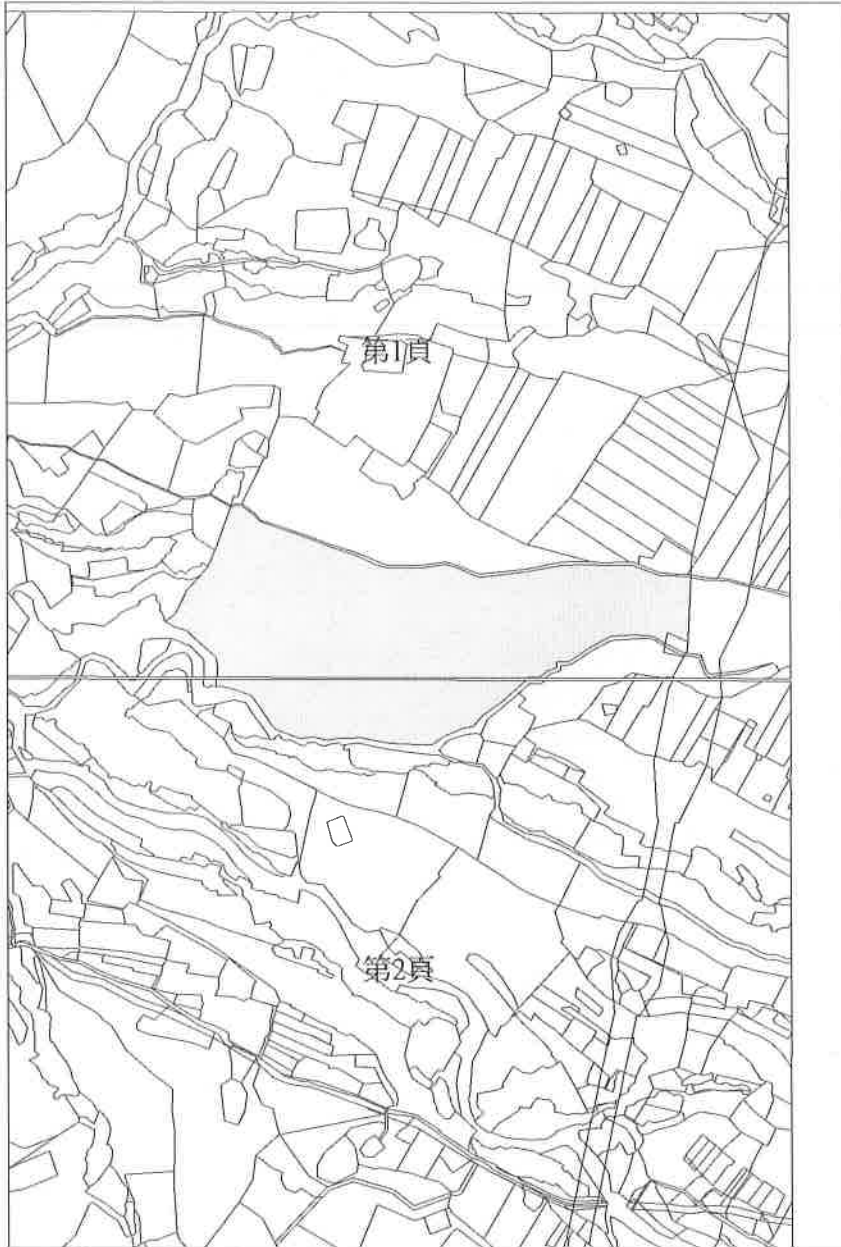
苗栗縣通霄鎮地籍圖查詢資料

資料查詢時間：民國109年05月12日16時50分 收件號：109KC003170
土地坐落：苗栗縣通霄鎮大坪頂段635地號共1筆

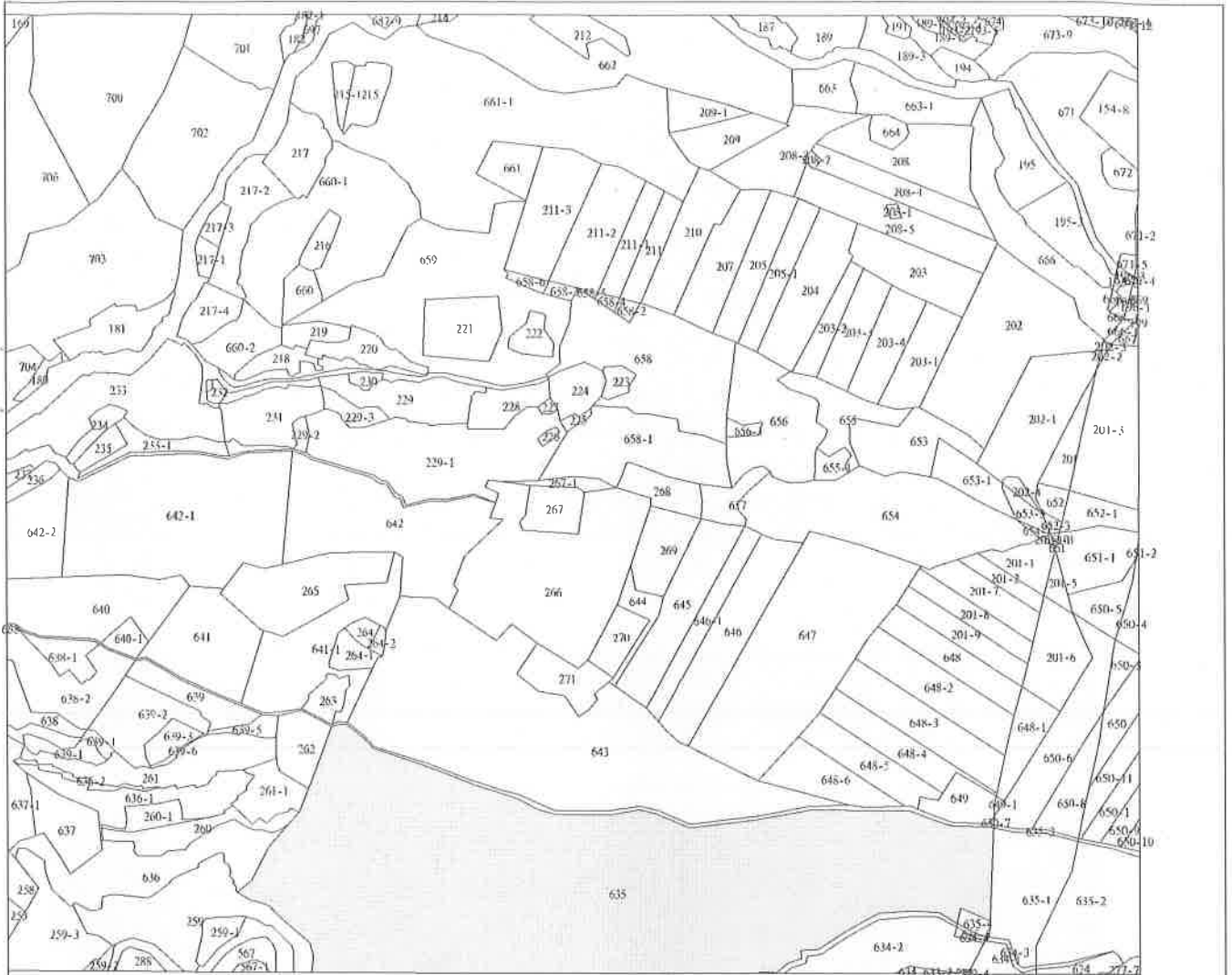


列印人員：張百章

地籍圖謄本如附件共2頁，接續圖如下：



41



地籍圖

34

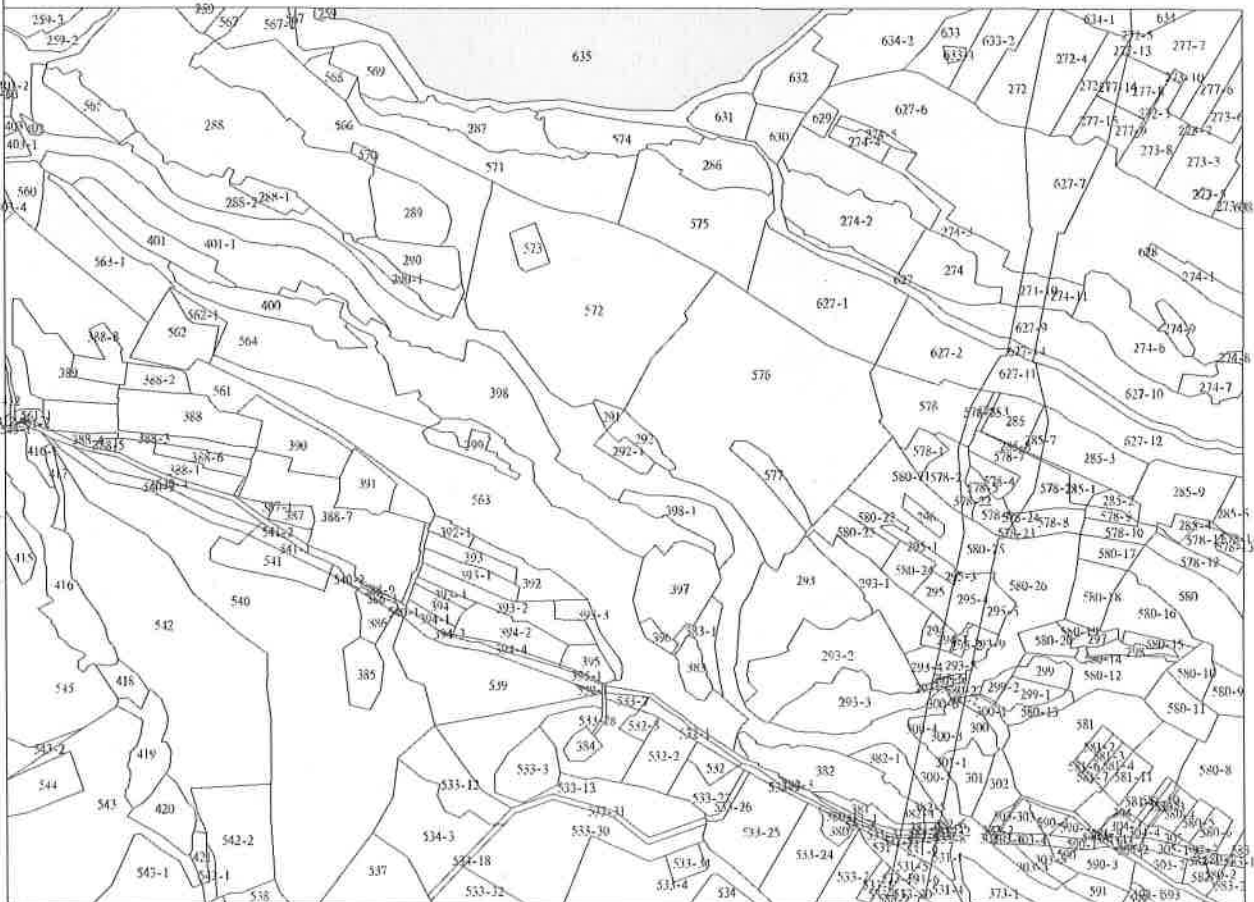
地籍圖

22

比例尺：1/5000

原比例尺：1/1200

70



比例尺：1/5000

原比例尺：1/1200

地籍圖資網路便民服務系統

地籍

地籍圖
地籍圖
地籍圖

使用說明



首頁

切換到其他需付費系統

正射影像衛星



查詢

635

段名: 請輸入段號

通霄鎮

苗栗縣

以地號查詢

查詢條件







苗栗縣通霄鎮公所 公告

發文日期：中華民國2020年5月14日
發文字號：通鎮殯字第1090008495B號
附件：



主旨：公告本鎮大坪頂段635地號第十四公墓土地範圍內無主骨骸認領事宜。

依據：依據殯葬管理條例第30條、第34條辦理。

公告事項：

- 一、地點：本鎮第十四公墓（大坪頂公墓）。
- 二、認領期間：自公告日起一年。
- 三、上開無主骨骸之所有人、關係人或管理人於公告認領期間內向本所辦理認領事宜，如公告期滿後無人認領，將由本所依法處置。
- 四、檢附旨揭無主骨骸地籍圖、地籍謄本、照片如附件。

鎮長陳漢志